



Prefeitura Municipal de Botucatu
Estado de São Paulo

LEI COMPLEMENTAR N.º 070/93

, 15 de setembro de 1993.

"Dispõe sobre as atualizações dos valores básicos para os lançamentos e cobranças dos Tributos Municipais, Institui a UFM - Unidade Fiscal do Município e dá outras providências".

PEDRO LOSI NETO, Vice-Prefeito em exercício do cargo de Prefeito Municipal de Botucatu, no uso de suas atribuições legais, FAZ SABER que a Câmara Municipal decretou e ele sanciona e promulga a seguinte lei:

ARTIGO 1º - A Planta Genérica de Valores, alterada pela Lei Complementar nº 011/90, passa a vigorar nos termos da Planta Genérica de Valores anexa, representada pelos Setores 01 a 15 e Tabela nº 16.

ARTIGO 2º - O artigo 236 da Lei nº 2.405/83 - Código Tributário Municipal -, alterado pela Lei Complementar nº 011/90, passa a vigorar com a seguinte redação:

"Artigo 236 - Fica instituída a Unidade Fiscal do Município - UFM -, que servirá de base para a fixação de importância correspondente a:

I - tributos, multas fiscais e faixas de tributação, previsto neste código e nas legislações tributárias;

II - multas administrativas e preços públicos.

PARÁGRAFO ÚNICO - O valor inicial da UFM corresponderá, a partir de 1º de janeiro de 1.994, a CR\$ 160,00 (cento e sessenta cruzeiros reais) e será atualizado nos termos do artigo 3º desta lei.

ARTIGO 3º - A UFM será expressa em moeda corrente e atualizada, mensalmente, de acordo com os índices adotados pela legislação federal, para atualização monetária dos débitos para com a Fazenda Nacional.

ARTIGO 4º - Os valores dos tributos municipais serão, para efeito de lançamentos, convertidos em quantidade de UFM, pelo valor



, 15 de setembro de 1993.

vigente no mês da ocorrência dos fatos geradores e, para fins de pagamentos, reconvertidos em moeda corrente pelo valor da UFM do mês do pagamento.

§ 1º - A conversão em quantidade de UFM será efetivada mediante a divisão do valor do tributo lançado pelo valor da UFM.

§ 2º - Para efeito de pagamento, o valor em cruzeiros reais de cada parcela mensal será determinado mediante a multiplicação de seu valor, expresso em quantidade de UFM, pelo valor desta na data do pagamento.

ARTIGO 5º - Para os fins de quitações antecipadas das parcelas lançadas dos tributos, a conversão far-se-á pelo valor da UFM vigente no mês do pagamento, para as parcelas vincendas.

ARTIGO 6º - Os débitos de qualquer natureza serão inscritos em Dívida Ativa pelo seu valor expresso em cruzeiros reais e corrigidos monetariamente.

ARTIGO 7º - Para efeito dos pagamentos dos débitos inscritos em Dívida Ativa, parcelados nos termos da legislação pertinentes, seus valores serão convertidos em quantidade de UFM, pelo valor vigente na data do acordo do parcelamento e reconvertido em moeda corrente pelo valor da UFM no mês do pagamento de cada parcela mensal.

ARTIGO 8º - Os lançamentos dos Impostos Predial e Territorial e as Taxas de Serviços Urbanos, lançados conjuntamente, serão anual e seus recolhimentos far-se-ão em 12 (doze) parcelas mensais com prazo para pagamento até o último dia útil do mês de vencimento de cada parcela.

ARTIGO 9º - Os parágrafos Único dos artigos 128 e 138 da Lei nº 2.405/83, Código Tributário Municipal, passam a vigorar com as seguintes redações:

"Artigo 128 -

Parágrafo Único - O Imposto Territorial Urbano não será inferior a 50% do valor da UFM - Unidade Fiscal do Município.



Prefeitura Municipal de Botucatu
Estado de São Paulo

LEI COMPLEMENTAR N.º 070/93

, 15 de setembro de 1993.

-03-

"Artigo 138 -

Parágrafo Único - O Imposto Predial Urbano não será inferior a 1 (uma) UFM - Unidade Fiscal do Município".

ARTIGO 10 - O Executivo divulgará, mensalmente, o índice de atualização monetária publicado pelo órgão oficial do Governo Federal.

ARTIGO 11 - Esta Lei entrará em vigor em 1º de janeiro de 1994, revogadas as disposições em contrário.

Botucatu, 15 de setembro de 1.993.

PEDRO LOSI NETO

VICE-PREFEITO EM EXERCÍCIO DO
CARGO DE PREFEITO MUNICIPAL

Registrada na Seção de Secretaria e Expediente na mesma data.

RABIB NEDER

CHEFE DA SEÇÃO DE SECRETARIA
E EXPEDIENTE

vv



CÂMARA MUNICIPAL DE BOTUCATU



1. 项目背景及意义

2. 项目目标及范围

3. 项目组织

4. 项目计划

5. 项目预算



1999-2000 BUDGET PLAN - Total of Estimated
 Revenue Available for Expenses - LIFE SUPPORT Team & Office
 Section 41 - 1999 - 2000 - Budget of Estimated Expenses

Account	Description	Amount
0001	0001-Administrative Support	2,529.91
0002	0002-Administrative Support	2,529.91
0003	0003-Administrative Support	2,529.91
0004	0004-Administrative Support	2,529.91
0005	0005-Administrative Support	2,529.91
0006	0006-Administrative Support	2,529.91
0007	0007-Administrative Support	2,529.91
0008	0008-Administrative Support	2,529.91
0009	0009-Administrative Support	2,529.91
0010	0010-Administrative Support	2,529.91
0011	0011-Administrative Support	2,529.91
0012	0012-Administrative Support	2,529.91
0013	0013-Administrative Support	2,529.91
0014	0014-Administrative Support	2,529.91
0015	0015-Administrative Support	2,529.91
0016	0016-Administrative Support	2,529.91
0017	0017-Administrative Support	2,529.91
0018	0018-Administrative Support	2,529.91
0019	0019-Administrative Support	2,529.91
0020	0020-Administrative Support	2,529.91
0021	0021-Administrative Support	2,529.91
0022	0022-Administrative Support	2,529.91
0023	0023-Administrative Support	2,529.91
0024	0024-Administrative Support	2,529.91
0025	0025-Administrative Support	2,529.91
0026	0026-Administrative Support	2,529.91
0027	0027-Administrative Support	2,529.91
0028	0028-Administrative Support	2,529.91
0029	0029-Administrative Support	2,529.91
0030	0030-Administrative Support	2,529.91
0031	0031-Administrative Support	2,529.91
0032	0032-Administrative Support	2,529.91
0033	0033-Administrative Support	2,529.91
0034	0034-Administrative Support	2,529.91
0035	0035-Administrative Support	2,529.91
0036	0036-Administrative Support	2,529.91
0037	0037-Administrative Support	2,529.91
0038	0038-Administrative Support	2,529.91
0039	0039-Administrative Support	2,529.91
0040	0040-Administrative Support	2,529.91
0041	0041-Administrative Support	2,529.91
0042	0042-Administrative Support	2,529.91
0043	0043-Administrative Support	2,529.91
0044	0044-Administrative Support	2,529.91
0045	0045-Administrative Support	2,529.91
0046	0046-Administrative Support	2,529.91
0047	0047-Administrative Support	2,529.91
0048	0048-Administrative Support	2,529.91
0049	0049-Administrative Support	2,529.91
0050	0050-Administrative Support	2,529.91
0051	0051-Administrative Support	2,529.91
0052	0052-Administrative Support	2,529.91
0053	0053-Administrative Support	2,529.91
0054	0054-Administrative Support	2,529.91
0055	0055-Administrative Support	2,529.91
0056	0056-Administrative Support	2,529.91
0057	0057-Administrative Support	2,529.91
0058	0058-Administrative Support	2,529.91
0059	0059-Administrative Support	2,529.91
0060	0060-Administrative Support	2,529.91
0061	0061-Administrative Support	2,529.91
0062	0062-Administrative Support	2,529.91
0063	0063-Administrative Support	2,529.91
0064	0064-Administrative Support	2,529.91
0065	0065-Administrative Support	2,529.91
0066	0066-Administrative Support	2,529.91
0067	0067-Administrative Support	2,529.91
0068	0068-Administrative Support	2,529.91
0069	0069-Administrative Support	2,529.91
0070	0070-Administrative Support	2,529.91
0071	0071-Administrative Support	2,529.91
0072	0072-Administrative Support	2,529.91
0073	0073-Administrative Support	2,529.91
0074	0074-Administrative Support	2,529.91
0075	0075-Administrative Support	2,529.91
0076	0076-Administrative Support	2,529.91
0077	0077-Administrative Support	2,529.91
0078	0078-Administrative Support	2,529.91
0079	0079-Administrative Support	2,529.91
0080	0080-Administrative Support	2,529.91
0081	0081-Administrative Support	2,529.91
0082	0082-Administrative Support	2,529.91
0083	0083-Administrative Support	2,529.91
0084	0084-Administrative Support	2,529.91
0085	0085-Administrative Support	2,529.91
0086	0086-Administrative Support	2,529.91
0087	0087-Administrative Support	2,529.91
0088	0088-Administrative Support	2,529.91
0089	0089-Administrative Support	2,529.91
0090	0090-Administrative Support	2,529.91
0091	0091-Administrative Support	2,529.91
0092	0092-Administrative Support	2,529.91
0093	0093-Administrative Support	2,529.91
0094	0094-Administrative Support	2,529.91
0095	0095-Administrative Support	2,529.91
0096	0096-Administrative Support	2,529.91
0097	0097-Administrative Support	2,529.91
0098	0098-Administrative Support	2,529.91
0099	0099-Administrative Support	2,529.91
0100	0100-Administrative Support	2,529.91

REPÚBLICA DE COLOMBIA, DEPARTAMENTO DE BOYACÁ
MUNICIPIO DE EL Valle del Guamal - LÍNEA MAESTRA 1966 x 1966
MANTENIMIENTO DE OBRAS DE INFRAESTRUCTURA DE TRANSPORTES

Código	Descripción	Valor
0001	Mantenimiento de caminos rurales	2.000,00
0002	Mantenimiento de puentes	10.120,00
0003	Mantenimiento de drenajes	10.120,00
0004	Mantenimiento de infraestructura de transporte	10.120,00
0005	Mantenimiento de caminos	10.120,00
0006	Mantenimiento de puentes de concreto	10.120,00
0007	Mantenimiento de puentes de madera	10.120,00
0008	Mantenimiento de drenajes de concreto	10.120,00
0009	Mantenimiento de drenajes de madera	10.120,00
0010	Mantenimiento de infraestructura de transporte	10.120,00
0011	Mantenimiento de caminos de tierra	10.120,00
0012	Mantenimiento de puentes de concreto	10.120,00
0013	Mantenimiento de puentes de madera	10.120,00
0014	Mantenimiento de drenajes de concreto	10.120,00
0015	Mantenimiento de drenajes de madera	10.120,00
0016	Mantenimiento de infraestructura de transporte	10.120,00
0017	Mantenimiento de caminos de tierra	10.120,00
0018	Mantenimiento de puentes de concreto	10.120,00
0019	Mantenimiento de puentes de madera	10.120,00
0020	Mantenimiento de drenajes de concreto	10.120,00
0021	Mantenimiento de drenajes de madera	10.120,00
0022	Mantenimiento de infraestructura de transporte	10.120,00
0023	Mantenimiento de caminos de tierra	10.120,00
0024	Mantenimiento de puentes de concreto	10.120,00
0025	Mantenimiento de puentes de madera	10.120,00
0026	Mantenimiento de drenajes de concreto	10.120,00
0027	Mantenimiento de drenajes de madera	10.120,00
0028	Mantenimiento de infraestructura de transporte	10.120,00
0029	Mantenimiento de caminos de tierra	10.120,00
0030	Mantenimiento de puentes de concreto	10.120,00
0031	Mantenimiento de puentes de madera	10.120,00
0032	Mantenimiento de drenajes de concreto	10.120,00
0033	Mantenimiento de drenajes de madera	10.120,00
0034	Mantenimiento de infraestructura de transporte	10.120,00
0035	Mantenimiento de caminos de tierra	10.120,00
0036	Mantenimiento de puentes de concreto	10.120,00
0037	Mantenimiento de puentes de madera	10.120,00
0038	Mantenimiento de drenajes de concreto	10.120,00
0039	Mantenimiento de drenajes de madera	10.120,00
0040	Mantenimiento de infraestructura de transporte	10.120,00
0041	Mantenimiento de caminos de tierra	10.120,00
0042	Mantenimiento de puentes de concreto	10.120,00
0043	Mantenimiento de puentes de madera	10.120,00
0044	Mantenimiento de drenajes de concreto	10.120,00
0045	Mantenimiento de drenajes de madera	10.120,00
0046	Mantenimiento de infraestructura de transporte	10.120,00
0047	Mantenimiento de caminos de tierra	10.120,00
0048	Mantenimiento de puentes de concreto	10.120,00
0049	Mantenimiento de puentes de madera	10.120,00
0050	Mantenimiento de drenajes de concreto	10.120,00
0051	Mantenimiento de drenajes de madera	10.120,00
0052	Mantenimiento de infraestructura de transporte	10.120,00
0053	Mantenimiento de caminos de tierra	10.120,00
0054	Mantenimiento de puentes de concreto	10.120,00
0055	Mantenimiento de puentes de madera	10.120,00
0056	Mantenimiento de drenajes de concreto	10.120,00
0057	Mantenimiento de drenajes de madera	10.120,00
0058	Mantenimiento de infraestructura de transporte	10.120,00
0059	Mantenimiento de caminos de tierra	10.120,00
0060	Mantenimiento de puentes de concreto	10.120,00
0061	Mantenimiento de puentes de madera	10.120,00
0062	Mantenimiento de drenajes de concreto	10.120,00
0063	Mantenimiento de drenajes de madera	10.120,00
0064	Mantenimiento de infraestructura de transporte	10.120,00
0065	Mantenimiento de caminos de tierra	10.120,00
0066	Mantenimiento de puentes de concreto	10.120,00
0067	Mantenimiento de puentes de madera	10.120,00
0068	Mantenimiento de drenajes de concreto	10.120,00
0069	Mantenimiento de drenajes de madera	10.120,00
0070	Mantenimiento de infraestructura de transporte	10.120,00
0071	Mantenimiento de caminos de tierra	10.120,00
0072	Mantenimiento de puentes de concreto	10.120,00
0073	Mantenimiento de puentes de madera	10.120,00
0074	Mantenimiento de drenajes de concreto	10.120,00
0075	Mantenimiento de drenajes de madera	10.120,00
0076	Mantenimiento de infraestructura de transporte	10.120,00
0077	Mantenimiento de caminos de tierra	10.120,00
0078	Mantenimiento de puentes de concreto	10.120,00
0079	Mantenimiento de puentes de madera	10.120,00
0080	Mantenimiento de drenajes de concreto	10.120,00
0081	Mantenimiento de drenajes de madera	10.120,00
0082	Mantenimiento de infraestructura de transporte	10.120,00
0083	Mantenimiento de caminos de tierra	10.120,00
0084	Mantenimiento de puentes de concreto	10.120,00
0085	Mantenimiento de puentes de madera	10.120,00
0086	Mantenimiento de drenajes de concreto	10.120,00
0087	Mantenimiento de drenajes de madera	10.120,00
0088	Mantenimiento de infraestructura de transporte	10.120,00
0089	Mantenimiento de caminos de tierra	10.120,00
0090	Mantenimiento de puentes de concreto	10.120,00
0091	Mantenimiento de puentes de madera	10.120,00
0092	Mantenimiento de drenajes de concreto	10.120,00
0093	Mantenimiento de drenajes de madera	10.120,00
0094	Mantenimiento de infraestructura de transporte	10.120,00
0095	Mantenimiento de caminos de tierra	10.120,00
0096	Mantenimiento de puentes de concreto	10.120,00
0097	Mantenimiento de puentes de madera	10.120,00
0098	Mantenimiento de drenajes de concreto	10.120,00
0099	Mantenimiento de drenajes de madera	10.120,00
0100	Mantenimiento de infraestructura de transporte	10.120,00

REPUBLIC OF THE PHILIPPINES
 Department of Education - Bureau of Education Services
 DIVISION OFFICE - CALABARZON

Account No.	Description	Amount (P1,000)
1000	Salaries and Benefits - Regular Employees	10,000.00
1001	Salaries and Benefits - Contractual Employees	5,000.00
1002	Salaries and Benefits - Other Personnel	0.00
1003	Salaries and Benefits - Retirees	0.00
1004	Salaries and Benefits - Special Allowances	10,000.00
1005	Salaries and Benefits - Overtime	0.00
1006	Salaries and Benefits - Night Shift Differential	0.00
1007	Salaries and Benefits - Hazard Pay	0.00
1008	Salaries and Benefits - Travel Allowance	10,000.00
1009	Salaries and Benefits - Housing Allowance	0.00
1010	Salaries and Benefits - Food Allowance	0.00
1011	Salaries and Benefits - Laundry Allowance	0.00
1012	Salaries and Benefits - Medical Allowance	0.00
1013	Salaries and Benefits - Uniform Allowance	0.00
1014	Salaries and Benefits - Communication Allowance	0.00
1015	Salaries and Benefits - Transportation Allowance	0.00
1016	Salaries and Benefits - Miscellaneous Allowances	0.00
1017	Salaries and Benefits - Total	10,000.00
1018	Salaries and Benefits - Total	10,000.00
1019	Salaries and Benefits - Total	10,000.00
1020	Salaries and Benefits - Total	10,000.00
1021	Salaries and Benefits - Total	10,000.00
1022	Salaries and Benefits - Total	10,000.00
1023	Salaries and Benefits - Total	10,000.00
1024	Salaries and Benefits - Total	10,000.00
1025	Salaries and Benefits - Total	10,000.00
1026	Salaries and Benefits - Total	10,000.00
1027	Salaries and Benefits - Total	10,000.00
1028	Salaries and Benefits - Total	10,000.00
1029	Salaries and Benefits - Total	10,000.00
1030	Salaries and Benefits - Total	10,000.00
1031	Salaries and Benefits - Total	10,000.00
1032	Salaries and Benefits - Total	10,000.00
1033	Salaries and Benefits - Total	10,000.00
1034	Salaries and Benefits - Total	10,000.00
1035	Salaries and Benefits - Total	10,000.00
1036	Salaries and Benefits - Total	10,000.00
1037	Salaries and Benefits - Total	10,000.00
1038	Salaries and Benefits - Total	10,000.00
1039	Salaries and Benefits - Total	10,000.00
1040	Salaries and Benefits - Total	10,000.00
1041	Salaries and Benefits - Total	10,000.00
1042	Salaries and Benefits - Total	10,000.00
1043	Salaries and Benefits - Total	10,000.00
1044	Salaries and Benefits - Total	10,000.00
1045	Salaries and Benefits - Total	10,000.00
1046	Salaries and Benefits - Total	10,000.00
1047	Salaries and Benefits - Total	10,000.00
1048	Salaries and Benefits - Total	10,000.00
1049	Salaries and Benefits - Total	10,000.00
1050	Salaries and Benefits - Total	10,000.00
1051	Salaries and Benefits - Total	10,000.00
1052	Salaries and Benefits - Total	10,000.00
1053	Salaries and Benefits - Total	10,000.00
1054	Salaries and Benefits - Total	10,000.00
1055	Salaries and Benefits - Total	10,000.00
1056	Salaries and Benefits - Total	10,000.00
1057	Salaries and Benefits - Total	10,000.00
1058	Salaries and Benefits - Total	10,000.00
1059	Salaries and Benefits - Total	10,000.00
1060	Salaries and Benefits - Total	10,000.00
1061	Salaries and Benefits - Total	10,000.00
1062	Salaries and Benefits - Total	10,000.00
1063	Salaries and Benefits - Total	10,000.00
1064	Salaries and Benefits - Total	10,000.00
1065	Salaries and Benefits - Total	10,000.00
1066	Salaries and Benefits - Total	10,000.00
1067	Salaries and Benefits - Total	10,000.00
1068	Salaries and Benefits - Total	10,000.00
1069	Salaries and Benefits - Total	10,000.00
1070	Salaries and Benefits - Total	10,000.00
1071	Salaries and Benefits - Total	10,000.00
1072	Salaries and Benefits - Total	10,000.00
1073	Salaries and Benefits - Total	10,000.00
1074	Salaries and Benefits - Total	10,000.00
1075	Salaries and Benefits - Total	10,000.00
1076	Salaries and Benefits - Total	10,000.00
1077	Salaries and Benefits - Total	10,000.00
1078	Salaries and Benefits - Total	10,000.00
1079	Salaries and Benefits - Total	10,000.00
1080	Salaries and Benefits - Total	10,000.00
1081	Salaries and Benefits - Total	10,000.00
1082	Salaries and Benefits - Total	10,000.00
1083	Salaries and Benefits - Total	10,000.00
1084	Salaries and Benefits - Total	10,000.00
1085	Salaries and Benefits - Total	10,000.00
1086	Salaries and Benefits - Total	10,000.00
1087	Salaries and Benefits - Total	10,000.00
1088	Salaries and Benefits - Total	10,000.00
1089	Salaries and Benefits - Total	10,000.00
1090	Salaries and Benefits - Total	10,000.00
1091	Salaries and Benefits - Total	10,000.00
1092	Salaries and Benefits - Total	10,000.00
1093	Salaries and Benefits - Total	10,000.00
1094	Salaries and Benefits - Total	10,000.00
1095	Salaries and Benefits - Total	10,000.00
1096	Salaries and Benefits - Total	10,000.00
1097	Salaries and Benefits - Total	10,000.00
1098	Salaries and Benefits - Total	10,000.00
1099	Salaries and Benefits - Total	10,000.00
1100	Salaries and Benefits - Total	10,000.00

Account No.	Description	Balance
0001	...	10,000.00
0002	...	10,000.00
0003	...	10,000.00
0004	...	10,000.00
0005	...	10,000.00
0006	...	10,000.00
0007	...	10,000.00
0008	...	10,000.00
0009	...	10,000.00
0010	...	10,000.00
0011	...	10,000.00
0012	...	10,000.00
0013	...	10,000.00
0014	...	10,000.00
0015	...	10,000.00
0016	...	10,000.00
0017	...	10,000.00
0018	...	10,000.00
0019	...	10,000.00
0020	...	10,000.00
0021	...	10,000.00
0022	...	10,000.00
0023	...	10,000.00
0024	...	10,000.00
0025	...	10,000.00
0026	...	10,000.00
0027	...	10,000.00
0028	...	10,000.00
0029	...	10,000.00
0030	...	10,000.00
0031	...	10,000.00
0032	...	10,000.00
0033	...	10,000.00
0034	...	10,000.00
0035	...	10,000.00
0036	...	10,000.00
0037	...	10,000.00
0038	...	10,000.00
0039	...	10,000.00
0040	...	10,000.00
0041	...	10,000.00
0042	...	10,000.00
0043	...	10,000.00
0044	...	10,000.00
0045	...	10,000.00
0046	...	10,000.00
0047	...	10,000.00
0048	...	10,000.00
0049	...	10,000.00
0050	...	10,000.00
0051	...	10,000.00
0052	...	10,000.00
0053	...	10,000.00
0054	...	10,000.00
0055	...	10,000.00
0056	...	10,000.00
0057	...	10,000.00
0058	...	10,000.00
0059	...	10,000.00
0060	...	10,000.00
0061	...	10,000.00
0062	...	10,000.00
0063	...	10,000.00
0064	...	10,000.00
0065	...	10,000.00
0066	...	10,000.00
0067	...	10,000.00
0068	...	10,000.00
0069	...	10,000.00
0070	...	10,000.00
0071	...	10,000.00
0072	...	10,000.00
0073	...	10,000.00
0074	...	10,000.00
0075	...	10,000.00
0076	...	10,000.00
0077	...	10,000.00
0078	...	10,000.00
0079	...	10,000.00
0080	...	10,000.00
0081	...	10,000.00
0082	...	10,000.00
0083	...	10,000.00
0084	...	10,000.00
0085	...	10,000.00
0086	...	10,000.00
0087	...	10,000.00
0088	...	10,000.00
0089	...	10,000.00
0090	...	10,000.00
0091	...	10,000.00
0092	...	10,000.00
0093	...	10,000.00
0094	...	10,000.00
0095	...	10,000.00
0096	...	10,000.00
0097	...	10,000.00
0098	...	10,000.00
0099	...	10,000.00
0100	...	10,000.00

PREFEITURA MUNICIPAL DE BOTUCATU
 PLANTA GENEIRICA DE VALORES - LOTE PADRAO 10m X 25m
 SETOR 01 - MT.TF. = METRO DE TESTADA FICTICIA

QUADRA:	LOGRADOUROS	VALOR MT.TF.
105	00015-R.JOAO MIGUEL RAFAEL	3.795,00
105	00102-R.GAL TELLES	10.120,05
105	02104-R.DR JOAQUIM AMARAL GURGEL	3.795,00
106	00013-R.ADOLPHO LUTZ	3.795,00
106	00013-R.MANOEL DEODORO P.MACHADO	3.795,00
106	00102-R.GAL TELLES	10.120,05
106	02104-R.DR JOAQUIM AMARAL GURGEL	3.795,00
107	00009-R.SEBASTIAO P.CONCEICAO	3.795,00
107	00011-R.ADOLPHO LUTZ	3.795,00
107	00102-R.GAL TELLES	8.855,09
107	02104-R.DR JOAQUIM AMARAL GURGEL	3.795,00
108	00007-R.ANTONIO BERNARDO	3.795,00
108	00009-R.SEBASTIAO P.CONCEICAO	3.795,00
108	00102-R.GAL TELLES	8.855,09
108	02104-R.DR JOAQUIM AMARAL GURGEL	3.795,00
109	00005-R.BRASILIA	3.795,00
109	00007-R.ANTONIO BERNARDO	3.795,00
109	02104-R.DR JOAQUIM AMARAL GURGEL	3.795,00
110	00001-R.TURIBIO VAZ DE ALMEIDA	3.795,00
110	00005-R.BRASILIA	3.795,00
110	00102-R.GAL TELLES	7.590,00
110	02104-R.DR JOAQUIM AMARAL GURGEL	3.795,00
111	00001-R.TURIBIO VAZ DE ALMEIDA	3.795,00
111	00102-R.GAL TELLES	5.059,96
111	00242-R.JOSE ALVES FERNANDES	2.529,91
111	00625-R.CINCO VL.GUIMARAES	2.529,91
113	00102-R.GAL TELLES	2.529,91
113	00242-R.JOSE ALVES FERNANDES	2.529,91
113	02104-R.DR JOAQUIM AMARAL GURGEL	2.529,91
116	00244-R0D.MARECHAL RONDON	2.529,91
116	00248-R.B VL.JULIANA	2.529,91
116	00249-R.C VL.JULIANA	2.529,91
116	00249-R.C VL.JULIANA	2.529,91
117	00244-R0D.MARECHAL RONDON	2.529,91
120	00005-R.BRASILIA	2.529,91
120	02104-R.DR JOAQUIM AMARAL GURGEL	3.795,00
121	00007-R.ANTONIO BERNARDO	2.529,91
121	00108-R.DR COSTA LEITE	2.529,91
122	00007-R.ANTONIO BERNARDO	2.529,91
122	00009-R.SEBASTIAO P.CONCEICAO	2.529,91
122	00108-R.DR COSTA LEITE	2.529,91
122	02104-R.DR JOAQUIM AMARAL GURGEL	3.795,00
123	00009-R.SEBASTIAO P.CONCEICAO	2.529,91
123	00011-R.ADOLPHO LUTZ	2.529,91
123	00108-R.DR COSTA LEITE	2.529,91
123	02104-R.DR JOAQUIM AMARAL GURGEL	3.795,00
124	00011-R.ADOLPHO LUTZ	2.529,91
124	00013-R.MANOEL DEODORO P.MACHADO	3.795,00
124	00108-R.DR COSTA LEITE	2.529,91
124	02104-R.DR JOAQUIM AMARAL GURGEL	3.795,00
125	00013-R.MANOEL DEODORO P.MACHADO	2.529,91

PREFEITURA MUNICIPAL DE BOTUCATU
 PLANTA GENERICA DE VALORES - LOTE PADRAO 10m X 25m
 SETOR 01 - MT.TF. = METRO DE TESTADA FICTICIA

QUADRA:	LOGRADOUROS	VALOR MT.TF.
125	00015-R.JOAO MIGUEL RAFAEL	2.529,91
125	00100-R.DR COSTA LEITE	2.529,91
125	02104-R.DR JOAQUIM AMARAL GURGEL	3.795,00
126	00015-R.JOAO MIGUEL RAFAEL	2.529,91
126	00017-R.EMILIO CAHI	2.529,91
126	00100-R.DR COSTA LEITE	2.529,91
126	02104-R.DR JOAQUIM AMARAL GURGEL	3.795,00
127	00017-R.EMILIO CAHI	2.529,91
127	00021-R.JOAGUIM LYRA BRANDAO	2.529,91
127	00100-R.DR COSTA LEITE	2.529,91
127	02104-R.DR JOAQUIM AMARAL GURGEL	3.795,00
126	00029-R.CARLINO DE OLIVEIRA	10.120,05
128	00104-AV.DOM LUCIO	30.360,40
128	00100-R.DR COSTA LEITE	15.180,14
128	01035-R.MANDEL FERNANDES CARDOSO	15.180,14
129	00104-AV.DOM LUCIO	30.360,40
129	00100-R.DR COSTA LEITE	15.180,14
129	01035-R.MANDEL FERNANDES CARDOSO	15.180,14
129	01041-LARGO SAO JOSE	15.180,14
130	00039-R.GAL JULIO MARCONDES SALGADO	15.180,14
130	00041-R.PRUDENTE DE MORAES	25.300,31
130	00104-AV.DOM LUCIO	30.360,40
130	00100-R.DR COSTA LEITE	15.180,14
131	00041-R.PRUDENTE DE MORAES	25.300,31
131	00049-R.CAMPOS SALLES	25.300,31
131	00104-AV.DOM LUCIO	45.540,66
131	00100-R.DR COSTA LEITE	25.300,31
132	00049-R.CAMPOS SALLES	25.300,31
132	00051-R.VISCONDE DO RIO BRANCO	25.300,31
132	00104-AV.DOM LUCIO	45.540,66
132	00100-R.DR COSTA LEITE	25.300,31
133	00049-R.CAMPOS SALLES	15.180,14
133	00051-R.VISCONDE DO RIO BRANCO	15.180,14
133	00100-R.DR COSTA LEITE	25.300,31
133	03114-R.DR RODRIGUES DO LAGO	10.120,05
134	00041-R.PRUDENTE DE MORAES	15.180,14
134	00049-R.CAMPOS SALLES	15.180,14
134	00100-R.DR COSTA LEITE	25.300,31
134	03114-R.DR RODRIGUES DO LAGO	10.120,05
135	00039-R.GAL JULIO MARCONDES SALGADO	15.180,14
135	00041-R.PRUDENTE DE MORAES	15.180,14
135	00100-R.DR COSTA LEITE	15.180,14
135	01035-R.MANDEL FERNANDES CARDOSO	10.120,05
135	01041-LARGO SAO JOSE	15.180,14
135	03114-R.DR RODRIGUES DO LAGO	7.590,00
136	00029-R.CARLINO DE OLIVEIRA	7.590,00
136	00100-R.DR COSTA LEITE	15.180,14
136	01035-R.MANDEL FERNANDES CARDOSO	10.120,05
136	02114-R.PROF.EUCLIDES C.CAMPOS	7.590,00
137	00021-R.JOAGUIM LYRA BRANDAO	3.795,00
137	00100-R.DR COSTA LEITE	2.529,91

PREFEITURA MUNICIPAL DE BOTUCATU
 PLANTA GENEIRICA DE VALORES - LOTE PADRAO 10m X 25m
 SETOR 01 - MT.TF. = METRO DE TESTADA FICTICIA

QUADRA	LOGRADOUROS	VALOR MT.TF.
137	00112-AV.PROF.JOSE PEDRETTI NETO	7.590,00
138	00017-R.EMILIO CANI	2.529,91
138	00021-R.JOAOQUIM LYRA BRANCAO	2.529,91
138	00108-R.DR COSTA LEITE	2.529,91
138	00110-AV.DR MARIO RODRIGUES TORRES	2.529,91
139	00015-R.JOAO MIGUEL RAFAEL	2.529,91
139	00017-R.EMILIO CANI	2.529,91
139	00108-R.DR COSTA LEITE	2.529,91
139	00110-AV.DR MARIO RODRIGUES TORRES	2.529,91
140	00013-R.MANUEL DEODORO P.MACHADO	2.529,91
140	00015-R.JOAO MIGUEL RAFAEL	2.529,91
140	00108-R.DR COSTA LEITE	2.529,91
140	00110-AV.DR MARIO RODRIGUES TORRES	2.529,91
141	00011-R.ADOLPHO LUTZ	2.529,91
141	00013-R.MANUEL DEODORO P.MACHADO	2.529,91
141	00108-R.DR COSTA LEITE	2.529,91
141	00110-AV.DR MARIO RODRIGUES TORRES	2.529,91
142	00009-R.SEBASTIAO P.CONCEICAO	2.529,91
142	00011-R.ADOLPHO LUTZ	2.529,91
142	00108-R.DR COSTA LEITE	2.529,91
142	00114-R.QUATRO VL.ASSUMPCAO	2.529,91
143	00007-R.ANTONIO BERNARDO	2.529,91
143	00009-R.SEBASTIAO P.CONCEICAO	2.529,91
143	00108-R.DR COSTA LEITE	2.529,91
144	00009-R.SEBASTIAO P.CONCEICAO	2.529,91
144	00285-R.DOIS VL.GLORIA	2.529,91
144	00007-R.ANTONIO BERNARDO	2.529,91
144	00108-R.DR COSTA LEITE	2.529,91
146	00003-R.PROF.FRANCISCO P.CANTO JR	2.529,91
146	00007-R.ANTONIO BERNARDO	2.529,91
146	02005-TV.UM VL.CARICATI	2.529,91
147	00003-R.PROF.FRANCISCO P.CANTO JR	2.529,91
147	02005-TV.UM VL.CARICATI	2.529,91
148	00007-R.ANTONIO BERNARDO	2.529,91
148	00009-R.SEBASTIAO P.CONCEICAO	2.529,91
148	00108-R.DR COSTA LEITE	2.529,91
148	00110-AV.DR MARIO RODRIGUES TORRES	2.529,91
149	00009-R.SEBASTIAO P.CONCEICAO	2.529,91
149	00011-R.ADOLPHO LUTZ	2.529,91
149	00110-AV.DR MARIO RODRIGUES TORRES	2.529,91
149	00114-R.QUATRO VL.ASSUMPCAO	2.529,91
151	00007-R.ANTONIO BERNARDO	2.529,91
151	00110-AV.DR MARIO RODRIGUES TORRES	2.529,91
151	02130-R.DEZESEIS VL.IRAJA	2.529,91
152	00007-R.ANTONIO BERNARDO	2.529,91
152	00110-AV.DR MARIO RODRIGUES TORRES	2.529,91
152	00128-R.REV.CELSO ASSUMPCAO	2.529,91
153	00007-R.ANTONIO BERNARDO	2.529,91
153	00009-R.SEBASTIAO P.CONCEICAO	2.529,91
153	00110-AV.DR MARIO RODRIGUES TORRES	2.529,91
153	00128-R.REV.CELSO ASSUMPCAO	2.529,91

PREFEITURA MUNICIPAL DE BOTUCATU
 PLANTA GENEIRICA DE VALORES - LOTE PADRAO 10m X 25m
 SETOR 01 - MT.TF. = METRO DE TESTADA FICTICIA

QUADRA	LOGRADOUROS	VALOR MT.TF.
154	00009-R.SEBASTIAO P.CONCEICAO	2.529,91
154	00011-R.ADOLPHO LUTZ	2.529,91
154	00110-AV.DR.MARIO RODRIGUES TORRES	2.529,91
154	00128-R.REV.CELSO ASSUMPCAO	2.529,91
155	00011-R.ADOLPHO LUTZ	2.529,91
155	00013-R.MANUEL DEODORO P.MACHADO	2.529,91
155	00110-AV.DR.MARIO RODRIGUES TORRES	2.529,91
155	00128-R.REV.CELSO ASSUMPCAO	2.529,91
156	00013-R.MANUEL DEODORO P.MACHADO	2.529,91
156	00015-R.JOAO MIGUEL RAFAEL	2.529,91
156	00015-R.JOAO MIGUEL RAFAEL	2.529,91
156	00110-AV.DR.MARIO RODRIGUES TORRES	2.529,91
157	00015-R.JOAO MIGUEL RAFAEL	2.529,91
157	00017-R.EMILIO CANI	2.529,91
157	00110-AV.DR.MARIO RODRIGUES TORRES	2.529,91
157	00112-AV.PROF.JOSE PEDRETTI NETO	2.529,91
158	00017-R.EMILIO CANI	2.529,91
158	00021-R.JOAOQUIM LYRA BRANDAO	2.529,91
158	00110-AV.DR.MARIO RODRIGUES TORRES	2.529,91
158	00112-AV.PROF.JOSE PEDRETTI NETO	2.529,91
159	00029-R.CARLINO DE OLIVEIRA	5.059,96
159	02114-R.PROF.EUCLIDES C.CAMPOS	7.590,00
159	03138-R.NICOLA ZAFONI	3.795,00
160	00245-R.ANTONIO DELEU	3.795,00
160	01116-R.REV.FRANCISCO LOTUFO	5.059,96
160	03138-R.NICOLA ZAFONI	3.795,00
161	00245-R.ANTONIO DELEU	3.795,00
161	01035-R.MANDEL FERNANDES CARDOSO	5.059,96
161	01116-R.REV.FRANCISCO LOTUFO	5.059,96
162	00131-R.SALIM KAHIL	5.059,96
162	01035-R.MANDEL FERNANDES CARDOSO	5.059,96
162	01116-R.REV.FRANCISCO LOTUFO	5.059,96
162	03114-R.DR RODRIGUES DO LAGO	7.590,00
163	00131-R.SALIM KAHIL	5.059,96
163	00350-R.PROF.MARIO CACACE	5.059,96
163	01116-R.REV.FRANCISCO LOTUFO	5.059,96
163	03114-R.DR RODRIGUES DO LAGO	7.590,00
164	00041-R.PRUDENTE DE MORAES	7.590,00
164	00350-R.PROF.MARIO CACACE	5.059,96
164	01116-R.REV.FRANCISCO LOTUFO	7.590,00
164	03114-R.DR RODRIGUES DO LAGO	10.120,05
165	00041-R.PRUDENTE DE MORAES	7.590,00
165	00049-R.CAMPOS SALLES	7.590,00
165	01116-R.REV.FRANCISCO LOTUFO	7.590,00
165	03114-R.DR RODRIGUES DO LAGO	8.855,09
166	00049-R.CAMPOS SALLES	7.590,00
166	00051-R.VISCONDE DO RIO BRANCO	7.590,00
166	01116-R.REV.FRANCISCO LOTUFO	7.590,00
166	03114-R.DR RODRIGUES DO LAGO	8.855,09
167	00049-R.CAMPOS SALLES	3.795,00
167	00051-R.VISCONDE DO RIO BRANCO	3.795,00

FRETEIRA MUNICIPAL DE BOTUCATU
 PLANTA GENEICA DE VALORES - LOTE PADRAO 10m X 25m
 SETOR 01 - MT.TF. = METRO DE TESTADA FICTICIA

QUADRA	LOGRADOUROS	VALOR MT.TF.
167	00120-R.TTE JOSE ROCHA TORRES	3.795,00
167	01116-R.REV.FRANCISCO LOTUFO	7.590,00
168	00041-R.PRUDENTE DE MORAES	3.795,00
168	00049-R.CAMPOS SALLES	3.795,00
168	00120-R.TTE JOSE ROCHA TORRES	3.795,00
168	01116-R.REV.FRANCISCO LOTUFO	7.590,00
169	00041-R.PRUDENTE DE MORAES	3.795,00
169	00120-R.TTE JOSE ROCHA TORRES	3.795,00
169	00131-R.SALIM KAHIL	3.795,00
169	01116-R.REV.FRANCISCO LOTUFO	7.590,00
170	00013-R.MANUEL DEODORO P.MACHADO	2.529,91
170	00112-AV.PROF.JOSE PEDRETTI NETO	2.529,91
170	00128-R.REV.CELSO ASSUMPCAO	2.529,91
171	00011-R.ADOLPHO LUTZ	2.529,91
171	00013-R.MANUEL DEODORO F.MACHADO	2.529,91
171	00112-AV.PROF.JOSE PEDRETTI NETO	2.529,91
171	00128-R.REV.CELSO ASSUMPCAO	2.529,91
172	00009-R.SEBASTIAO P.CONCEICAO	2.529,91
172	00011-R.ADOLPHO LUTZ	2.529,91
172	00128-R.REV.CELSO ASSUMPCAO	2.529,91
172	00285-R.DOIS VL.GLORIA	2.529,91
173	00007-R.ANTONIO BERNARDO	2.529,91
173	00009-R.SEBASTIAO P.CONCEICAO	2.529,91
173	00128-R.REV.CELSO ASSUMPCAO	2.529,91
173	00285-R.DOIS VL.GLORIA	2.529,91
174	00007-R.ANTONIO BERNARDO	2.529,91
174	00128-R.REV.CELSO ASSUMPCAO	2.529,91
174	00285-R.DOIS VL.GLORIA	2.529,91
174	01005-R.QUATORZE VL.IRAJA	2.529,91
175	01005-R.QUATORZE VL.IRAJA	2.529,91
175	02130-R.DEZESESIS VL.IRAJA	2.529,91
177	00005-R.BRASILIA	5.059,96
177	00007-R.ANTONIO BERNARDO	5.059,96
177	00006-R.AMERICCO BUCHIGNANI	7.590,00
177	00006-R.JUAD PASSOS	5.059,96
178	00005-R.BRASILIA	5.059,96
178	00007-R.ANTONIO BERNARDO	5.059,96
178	00006-R.AMERICCO BUCHIGNANI	7.590,00
178	00003-R.DR CARDOSO DE ALMEIDA	2.529,91
179	00009-R.SEBASTIAO P.CONCEICAO	2.529,91
179	00285-R.DOIS VL.GLORIA	2.529,91
180	00116-AV.DR MARTO RODRIGUES TORRES	2.529,91
180	00654-R.QUINZE VL.IRAJA	2.529,91
180	02130-R.DEZESESIS VL.IRAJA	2.529,91
181	00041-R.PRUDENTE DE MORAES	2.529,91
181	00049-R.CAMPOS SALLES	2.529,91
181	00120-R.TTE JOSE ROCHA TORRES	2.529,91
182	00041-R.PRUDENTE DE MORAES	2.529,91
182	00120-R.TTE JOSE ROCHA TORRES	2.529,91
182	00131-R.SALIM KAHIL	2.529,91
184	01249-R.A VL.JULIANA	2.529,91

PREFEITURA MUNICIPAL DE BOTUCATU
 PLANTA GENEIRICA DE VALORES - LOTE PADRAO 10m X 25m
 SETOR 01 - MT.TF. = MEIRO DE TESTADA FICTICIA

QUADRA:	LOGRADOUROS	VALOR MT.TF.
185	01247-R.A VL.JULIANA	2.529,91
186	00003-R.PROF.FRANCISCO F.CANTO JR	2.529,91
188	00114-R.QUATRO VL.ASSUMPCAO	2.529,91
189	00114-R.QUATRO VL.ASSUMPCAO	2.529,91
190	00031-R.DR JORGE TIRIRICA	2.529,91
190	00035-R.SANTOS DUMONT	3.795,00
190	00092-R.CURUZU	10.120,05
191	00049-R.CAMPOS SALLES	2.529,91
191	00051-R.VISCONDE DO RIO BRANCO	2.529,91
191	00119-AV.MARGINAL VL.PADOVAN	2.529,91
191	00120-R.TTE JOSE ROCHA TORRES	2.529,91



PROCESSED BY THE NATIONAL ARCHIVES AND RECORDS ADMINISTRATION

RECORDS OF THE NATIONAL ARCHIVES AND RECORDS ADMINISTRATION

RECORDS OF THE NATIONAL ARCHIVES AND RECORDS ADMINISTRATION

RECORDS OF THE NATIONAL ARCHIVES AND RECORDS ADMINISTRATION

RECORDS OF THE NATIONAL ARCHIVES AND RECORDS ADMINISTRATION



PLANO DE CATEGORIA DE VALORES - LUTA FÁBRICA 10m x 15m
 2008/02 - 01/07 - CATEGO DE TRÁFICO FLORESTA

CATEGORIA	LOTE/VALORES	VALOR MT. YF.
001	00101-R. CARLOS DE SAUS	3.795,00
001	00102-R. CARLOS DE SAUS	3.795,00
001	00103-R. CARLOS DE SAUS	3.795,00
002	00201-R. CARLOS DE SAUS	3.795,00
002	00202-R. CARLOS DE SAUS	3.795,00
003	00301-R. CARLOS DE SAUS	3.795,00
003	00302-R. CARLOS DE SAUS	3.795,00
004	00401-R. CARLOS DE SAUS	3.795,00
004	00402-R. CARLOS DE SAUS	3.795,00
005	00501-R. CARLOS DE SAUS	3.795,00
005	00502-R. CARLOS DE SAUS	3.795,00
006	00601-R. CARLOS DE SAUS	3.795,00
006	00602-R. CARLOS DE SAUS	3.795,00
007	00701-R. CARLOS DE SAUS	3.795,00
007	00702-R. CARLOS DE SAUS	3.795,00
008	00801-R. CARLOS DE SAUS	3.795,00
008	00802-R. CARLOS DE SAUS	3.795,00
009	00901-R. CARLOS DE SAUS	3.795,00
009	00902-R. CARLOS DE SAUS	3.795,00
010	01001-R. CARLOS DE SAUS	3.795,00
010	01002-R. CARLOS DE SAUS	3.795,00
011	01101-R. CARLOS DE SAUS	3.795,00
011	01102-R. CARLOS DE SAUS	3.795,00
012	01201-R. CARLOS DE SAUS	3.795,00
012	01202-R. CARLOS DE SAUS	3.795,00
013	01301-R. CARLOS DE SAUS	3.795,00
013	01302-R. CARLOS DE SAUS	3.795,00
014	01401-R. CARLOS DE SAUS	3.795,00
014	01402-R. CARLOS DE SAUS	3.795,00
015	01501-R. CARLOS DE SAUS	3.795,00
015	01502-R. CARLOS DE SAUS	3.795,00
016	01601-R. CARLOS DE SAUS	3.795,00
016	01602-R. CARLOS DE SAUS	3.795,00
017	01701-R. CARLOS DE SAUS	3.795,00
017	01702-R. CARLOS DE SAUS	3.795,00
018	01801-R. CARLOS DE SAUS	3.795,00
018	01802-R. CARLOS DE SAUS	3.795,00
019	01901-R. CARLOS DE SAUS	3.795,00
019	01902-R. CARLOS DE SAUS	3.795,00
020	02001-R. CARLOS DE SAUS	3.795,00
020	02002-R. CARLOS DE SAUS	3.795,00
021	02101-R. CARLOS DE SAUS	3.795,00
021	02102-R. CARLOS DE SAUS	3.795,00
022	02201-R. CARLOS DE SAUS	3.795,00
022	02202-R. CARLOS DE SAUS	3.795,00
023	02301-R. CARLOS DE SAUS	3.795,00
023	02302-R. CARLOS DE SAUS	3.795,00
024	02401-R. CARLOS DE SAUS	3.795,00
024	02402-R. CARLOS DE SAUS	3.795,00
025	02501-R. CARLOS DE SAUS	3.795,00
025	02502-R. CARLOS DE SAUS	3.795,00

FREGATEIRA MUNICIPAL DE ROTUCATU		
PLANTA GENEALÓGICA DE VALORES - LOTE PADRÃO 10m x 25m		
SEI 09.90 - R. L. F. L. - MEIROS DE TESTADA FICITUA		
QUADRA	LIDEADOURAS	VALOR M. L. F.
025	00491-R. LUIZ CASTELLETTI	2.529,91
025	00492-R. CARLOS DALAQUA	2.529,91
025	00493-R. CARLOS FREDERICO	2.529,91
026	00492-R. CARLOS DALAQUA	2.529,91
027	00495-R. CARLOS FREDERICO	2.529,91
027	00496-R. CARLOS DALAQUA	2.529,91
028	00494-R. RAFAEL MARIANO	2.529,91
028	00497-R. DR. WALTER NAURILIO CURREA	2.529,91
028	00498-R. CARLOS FREDERICO	2.529,91
028	00499-R. CARLOS DALAQUA	2.529,91
029	00495-R. CARLOS FREDERICO	2.529,91
029	00497-R. CARLOS DALAQUA	2.529,91
030	00490-R. MARCELO JOSE DA SILVA BARBA	2.529,91
030	00492-R. CARLOS DALAQUA	2.529,91
031	00497-R. DR. WALTER NAURILIO CURREA	2.529,91
031	00491-R. LUIZ CASTELLETTI	2.529,91
031	00492-R. CARLOS DALAQUA	2.529,91
032	00184-R. RAFAEL MARCELO MARIANO	2.529,91
032	00291-R. LUIZ CASTELLETTI	2.529,91
032	00492-R. CARLOS DALAQUA	2.529,91
033	00273-R. ESTERINA SOUSA FERREIRA	2.529,91
033	00285-R. CARLOS FREDERICO	2.529,91
034	00391-R. LUIZ CASTELLETTI	2.529,91
035	00391-R. LUIZ CASTELLETTI	2.529,91
035	00018-R. FRANCISCO FLORENTINA	2.529,91
036	00391-R. LUIZ CASTELLETTI	2.529,91
036	00771-R. LUIZ ALFABALDO	2.529,91
037	00214-R. ANTONIO MACHADO	2.529,91
037	00003-R. FRANCISCO FLORENTINA	2.529,91
037	00027-R. CARLOS VILHÃO	2.529,91
037	00391-R. LUIZ CASTELLETTI	2.529,91
037	00394-R. ANTONIO MACHADO	2.529,91
038	00010-R. CARLOS VILHÃO	2.529,91
038	00282-R. ANTONIO MACHADO	2.529,91
039	00391-R. LUIZ CASTELLETTI	2.529,91
039	00184-R. RAFAEL MARCELO MARIANO	2.529,91
039	00391-R. LUIZ CASTELLETTI	2.529,91
040	00497-R. DR. WALTER NAURILIO CURREA	2.529,91
040	00282-R. ANTONIO MACHADO	2.529,91
040	00391-R. LUIZ CASTELLETTI	2.529,91
041	00410-R. CARLOS DALAQUA	2.529,91
041	00124-R. LUIZ CASTELLETTI	2.529,91
042	00010-R. CARLOS DALAQUA	2.529,91
042	00122-R. CARLOS DALAQUA	2.529,91
042	00010-R. CARLOS DALAQUA	2.529,91
043	00497-R. DR. WALTER NAURILIO CURREA	2.529,91
043	00124-R. LUIZ CASTELLETTI	2.529,91
043	00282-R. ANTONIO MACHADO	2.529,91
044	00124-R. LUIZ CASTELLETTI	2.529,91
044	00125-R. LUIZ CASTELLETTI	2.529,91
044	00002-R. ANTONIO MACHADO	2.529,91

PREFEITURA MUNICIPAL DE BOTUCATU
 PLATA GENÉRICA DE VALORES - LOTE PADRÃO 10m x 25m
 SETOR 02 - M.L.T.F. = METRO DE TESTADA FICTICIA

QUADRA:	LOGRADOUROS	VALOR M.L.T.F.
045	08027-R.GAETANO VIDOTTO	2.529,91
045	08120-R.BATISTA PESAVENTO	2.529,91
045	08202-R.ANTONIO MADUREIRA	2.529,91
046	08026-R.FRANCISCO FIGUEIRA	2.529,91
046	08321-R.UM VL.PARAISO	2.529,91
046	08324-R.ANTONIO GREGORIO	2.529,91
046	08310-R.S.DENOM.VL.PARAISO	2.529,91
047	08026-R.FRANCISCO FIGUEIRA	2.529,91
047	08027-R.GAETANO VIDOTTO	2.529,91
047	08324-R.ANTONIO GREGORIO	2.529,91
048	08072-R.ERNESTO BORGATTO	2.529,91
048	08206-R.CARLOS FREDERICO	2.529,91
049	08104-R.MANDEL MARQUES MARCAL	2.529,91
049	08112-R.ANTONIO RIGATTO	2.529,91
049	08120-R.BATISTA PESAVENTO	2.529,91
050	08067-R.DR WALTER RAURICIO CORREA	2.529,91
050	08112-R.ANTONIO RIGATTO	2.529,91
050	08120-R.BATISTA PESAVENTO	2.529,91
051	08122-R.0015 JO.SAUDE	2.529,91
051	08224-R.QUATRO JO.SAUDE	2.529,91
051	08521-R.UM JO.SAUDE	2.529,91
052	08521-R.UM JO.SAUDE	2.529,91
052	08718-R.S.DENOM.JO.SAUDE	2.529,91
052	08959-R.CARMIND NENEGHIM	2.529,91
053	08112-R.ANTONIO RIGATTO	2.529,91
053	08950-R.QUATRO VL.STA INEZ	2.529,91
053	08959-R.CARMIND NENEGHIM	2.529,91
053	08960-R.0040 NENEGHIM	2.529,91
054	08950-R.QUATRO VL.STA INEZ	2.529,91
054	08959-R.CARMIND NENEGHIM	2.529,91
055	08104-R.MANDEL MARQUES MARCAL	2.529,91
055	08112-R.ANTONIO RIGATTO	2.529,91
057	08027-R.GAETANO VIDOTTO	2.529,91
058	08621-R.ANTONIO SERAFIM	2.529,91
059	08026-R.FRANCISCO FIGUEIRA	2.529,91
059	08621-R.ANTONIO SERAFIM	2.529,91
060	08321-R.UM VL.PARAISO	2.529,91
061	08004-R.PEDRO PANIGUEL	2.529,91
062	08004-R.PEDRO PANIGUEL	2.529,91
062	08026-R.FRANCISCO FIGUEIRA	2.529,91
062	08422-R.JOSE MICHELIM	2.529,91
062	08621-R.ANTONIO SERAFIM	2.529,91
063	08026-R.FRANCISCO FIGUEIRA	2.529,91
063	08027-R.GAETANO VIDOTTO	2.529,91
063	08422-R.JOSE MICHELIM	2.529,91
063	08621-R.ANTONIO SERAFIM	2.529,91
064	08027-R.GAETANO VIDOTTO	2.529,91
065	08228-R.RAPHAEL SILVEIRA CAMPOS	2.529,91
065	08523-R.ACACIO CASTANHEIRA	2.529,91
066	08027-R.GAETANO VIDOTTO	2.529,91
066	08228-R.RAPHAEL SILVEIRA CAMPOS	2.529,91

PREFEITURA MUNICIPAL DE BOTUCATU
 PLANTA GENCERICA DE VALORES - LOTE PAUADO 10m X 25m
 SETOR 02 - M.L.T.F. = METRO DE TESTADA FICICIA

QUADRA	LOTERADGURIOS	VALOR M.L.T.F.
065	08422-R. JOSE MICHELIM	2.529,91
066	08523-R. ACACIO CASTANHEIRA	2.529,91
067	08026-R. FRANCISCO FIGUEIRA	2.529,91
067	08027-R. GAETANO VIDOTTO	2.529,91
067	08422-R. JOSE MICHELIM	2.529,91
067	08523-R. ACACIO CASTANHEIRA	2.529,91
068	08004-R. PEDRO FARIQUEL	2.529,91
068	08026-R. FRANCISCO FIGUEIRA	2.529,91
068	08422-R. JOSE MICHELIM	2.529,91
068	08523-R. ACACIO CASTANHEIRA	2.529,91
069	08004-R. PEDRO FARIQUEL	2.529,91
069	08422-R. JOSE MICHELIM	2.529,91
069	08523-R. ACACIO CASTANHEIRA	2.529,91
070	08004-R. PEDRO FARIQUEL	2.529,91
070	08022-R. LUIZ MICHELIM	2.529,91
070	08523-R. ACACIO CASTANHEIRA	2.529,91
071	08004-R. PEDRO FARIQUEL	2.529,91
071	08022-R. LUIZ MICHELIM	2.529,91
071	08026-R. FRANCISCO FIGUEIRA	2.529,91
071	08523-R. ACACIO CASTANHEIRA	2.529,91
072	08022-R. LUIZ MICHELIM	2.529,91
072	08026-R. FRANCISCO FIGUEIRA	2.529,91
072	08027-R. GAETANO VIDOTTO	2.529,91
072	08523-R. ACACIO CASTANHEIRA	2.529,91
073	08027-R. GAETANO VIDOTTO	2.529,91
073	08226-R. RAFAEL SILVEIRA CAMPOS	2.529,91
073	08523-R. ACACIO CASTANHEIRA	2.529,91
074	08226-R. RAFAEL SILVEIRA CAMPOS	2.529,91
074	08523-R. ACACIO CASTANHEIRA	2.529,91
075	08665-R. DOIS JD. ALVORADA	2.529,91
076	08664-R. UM JD. ALVORADA	2.529,91
076	08665-R. DOIS JD. ALVORADA	2.529,91
076	08907-R. ANTONIO F. SANTOS	2.529,91
077	08664-R. UM JD. ALVORADA	2.529,91
077	08907-R. ANTONIO F. SANTOS	2.529,91
077	08911-R. PHILADELFO F. OLIVEIRA	2.529,91
078	08906-R. THEODORO J. BARBOSA	2.529,91
079	08911-R. PHILADELFO F. OLIVEIRA	2.529,91
079	08912-R. PEDRO FIGUEIRA	2.529,91
080	08912-R. PEDRO FIGUEIRA	2.529,91
080	08913-R. NARCISO PAVAN	2.529,91
081	08906-R. THEODORO J. BARBOSA	2.529,91
081	08912-R. PEDRO FIGUEIRA	2.529,91
082	08906-R. THEODORO J. BARBOSA	2.529,91
083	08913-R. NARCISO PAVAN	2.529,91
083	08914-R. MAXIMILIANO FRIGATO	2.529,91
084	08298-AV. UM REC. ARV. 6DE	2.529,91
084	08309-AV. DOIS REC. ARV. 6DE	2.529,91
085	08309-AV. DOIS REC. ARV. 6DE	2.529,91
085	08317-AV. TRES REC. ARV. 6DE	2.529,91
085	08834-AV. DEZ REC. ARV. 6DE	2.529,91

PREFEITURA MUNICIPAL DE BOTUCATU
 PLANTA GENEIRICA DE VALORES - LOTE PADRAO 10m X 25m
 SETOR 02 - MT.TF. = METRO DE TESTADA FICTICIA

QUADRA	LOGRADOUROS	VALOR MT.TF.
086	08009-AV. DOLIS RECLARV.ODE	2.529,91
086	08017-AV. IREIS RECLARV.ODE	2.529,91
086	08032-AV. DITO RECLARV.ODE	2.529,91
086	08034-AV. DEZ RECLARV.ODE	2.529,91
087	08013-R. NARCISO PAVAN	2.529,91
087	08014-R. MAXIMILIANO FRIGATO	2.529,91
087	08023-R. ANTONIO LOPES	2.529,91
088	08012-R. PEDRO FIGUEIRA	2.529,91
088	08013-R. NARCISO PAVAN	2.529,91
089	08011-R. PHILADELFO F. OLIVEIRA	2.529,91
089	08012-R. PEDRO FIGUEIRA	2.529,91
090	08002-R. VICENTE FIMINTEL	2.529,91
090	08011-R. PHILADELFO F. OLIVEIRA	2.529,91
091	08002-R. VICENTE FIMINTEL	2.529,91
091	08023-R. ANTONIO LOPES	2.529,91
092	08022-R. LUIZ MICHELIM	2.529,91
092	08024-R. FRANCISCO FIGUEIRA	2.529,91
093	08004-R. PEDRO PANIGUEL	2.529,91
093	08022-R. LUIZ MICHELIM	2.529,91
093	08023-R. ANTONIO LOPES	2.529,91
093	08024-R. FRANCISCO FIGUEIRA	2.529,91
094	08004-R. PEDRO PANIGUEL	2.529,91
094	08022-R. LUIZ MICHELIM	2.529,91
095	08022-R. LUIZ MICHELIM	2.529,91
095	08022-R. LUIZ MICHELIM	2.529,91
097	08004-R. PEDRO PANIGUEL	2.529,91
097	08022-R. LUIZ MICHELIM	2.529,91
098	08004-R. PEDRO PANIGUEL	2.529,91
099	08002-R. VICENTE FIMINTEL	2.529,91
099	08009-R. LUIZ CASSINELLI	2.529,91
100	08002-R. VICENTE FIMINTEL	2.529,91
100	08011-R. PHILADELFO F. OLIVEIRA	2.529,91
101	08011-R. PHILADELFO F. OLIVEIRA	2.529,91
101	08012-R. PEDRO FIGUEIRA	2.529,91
102	08012-R. PEDRO FIGUEIRA	2.529,91
102	08013-R. NARCISO PAVAN	2.529,91
103	08013-R. NARCISO PAVAN	2.529,91
103	08014-R. MAXIMILIANO FRIGATO	2.529,91
104	08014-R. MAXIMILIANO FRIGATO	2.529,91
104	08023-R. ANTONIO LOPES	2.529,91
104	08218-R. S. DENOM. VL. NOSSA S. GRACAS	2.529,91
104	08218-R. S. DENOM. VL. NOSSA S. GRACAS	2.529,91
105	08023-R. ANTONIO LOPES	2.529,91
105	08023-R. ANTONIO LOPES	2.529,91
105	08218-R. S. DENOM. VL. NOSSA S. GRACAS	2.529,91
106	08001-R. JAIRO LUCARI	2.529,91
106	08023-R. ANTONIO LOPES	2.529,91
107	08014-R. MAXIMILIANO FRIGATO	2.529,91
107	08114-R. D. VL. NOSSA S. GRACAS	2.529,91
107	08218-R. S. DENOM. VL. NOSSA S. GRACAS	2.529,91
108	08001-R. JAIRO LUCARI	2.529,91

PREFEITURA MUNICIPAL DE BOTUCATU
 PLANTA GERAL DE VALORES - LOTE PADRÃO 18m X 25m
 CÉLULO 02 - R.L.T.P. - METRO DE TESTADA FICTICIA

SUACRE	LOCADOUROS	VALOR M.L.T.F.
108	08013-R.NARCISO PAVAN	2.529,91
108	08014-R.MAXIMILIANO FRIGATO	2.529,91
108	08115-R.PART.VL.NUSSA S.UBAÇAS	2.529,91
109	08934-ESTR.SEPKA DIAGUA	2.529,91
109	08012-R.PEDRO FIOQUEIRA	2.529,91
109	08013-R.NARCISO PAVAN	2.529,91
109	08118-R.STO ANTONIO VL.SOSSEGO	2.529,91
110	08000-R.JOAO CALONEGO	2.529,91
110	08100-R.A VL.SOSSEGO	2.529,91
111	08008-R.LUIZ CASSINELLI	2.529,91
112	08000-R.JOAO CALONEGO	2.529,91
112	08011-R.PHILADELFO F.OLIVEIRA	2.529,91
112	08017-R.R VL.NUSSA SRG GRACAS	2.529,91
112	08081-R.LUIZ CASTELLETTI	2.529,91
113	08000-R.JOAO CALONEGO	2.529,91
113	08003-R.ANTONIO MENEQUIN	2.529,91
113	08006-R.THEODORO S.SAFEDSA	2.529,91
113	08009-R.LUIZ CASSINELLI	2.529,91
113	08009-R.LUIZ CASSINELLI	2.529,91
114	08000-R.JOAO CALONEGO	2.529,91
114	08003-R.ANTONIO MENEQUIN	2.529,91
114	08004-R.PEDRO PANIGUEL	2.529,91
115	08004-R.PEDRO PANIGUEL	2.529,91
115	08022-R.LUIZ MICHELIM	2.529,91
115	08215-PCA JOSE SOUZA NOGUEIRA	2.529,91
116	08000-R.JOAO CALONEGO	2.529,91
116	08022-R.LUIZ MICHELIM	2.529,91
116	08215-PCA JOSE SOUZA NOGUEIRA	2.529,91
117	08000-R.JOAO CALONEGO	2.529,91
117	08004-R.PEDRO PANIGUEL	2.529,91
117	08215-PCA JOSE SOUZA NOGUEIRA	2.529,91
118	08000-R.JOAO CALONEGO	2.529,91
118	08001-R.JAIRO ZUCARI	2.529,91
118	08005-R.ANTONIO FERRARI	2.529,91
119	08000-R.JOAO CALONEGO	2.529,91
119	08001-R.JAIRO ZUCARI	2.529,91
119	08004-R.PEDRO PANIGUEL	2.529,91
119	08005-R.ANTONIO FERRARI	2.529,91
120	08000-R.JOAO CALONEGO	2.529,91
120	08001-R.JAIRO ZUCARI	2.529,91
120	08003-R.ANTONIO MENEQUIN	2.529,91
120	08004-R.PEDRO PANIGUEL	2.529,91
121	08000-R.JOAO CALONEGO	2.529,91
121	08001-R.JAIRO ZUCARI	2.529,91
121	08002-R.VICENTE PIMENTEL	2.529,91
121	08003-R.ANTONIO MENEQUIN	2.529,91
122	08304-ESTR.RUBIAO JUNIOR	2.529,91
123	08309-AV.DOIS REC.ARV.GDE	2.529,91
123	08317-AV.TRES REC.ARV.GDE	2.529,91
123	08331-AV.PEDRO ANTONIO OLIVEIRA	2.529,91
123	08332-AV.OTTO REC.ARV.GDE	2.529,91

PREFEITURA MUNICIPAL DE BOTUCATU
 PLANTA GENERICA DE VALORES - LOTE PADRAO 10m X 25m
 SETOR 02 - MT.TF. = METRO DE TESTADA FICTICIA

QUADRA	LIGRADOURUC	VALOR MT.TF.
124	08035-AV.ONZE RECLARV.GDE	2.529,91
124	08315-PATIO FEFASA	2.529,91
125	08032-R.DOZE JD.BOTUCATU	2.529,91
125	08033-R.TREZE JD.BOTUCATU	2.529,91
126	08032-R.DOZE JD.BOTUCATU	2.529,91
126	08033-R.TREZE JD.BOTUCATU	2.529,91
126	08034-R.QUATORZE JD.BOTUCATU	2.529,91
126	08044-AV.RUBIAO JUNIOR	2.529,91
126	08421-R.UM JD.BOTUCATU	2.529,91
127	08044-AV.RUBIAO JUNIOR	2.529,91
127	08128-R.OITO JD.BOTUCATU	2.529,91
128	08128-R.OITO JD.BOTUCATU	2.529,91
129	08034-R.QUATORZE JD.BOTUCATU	2.529,91
129	08135-R.QUINZE PO.STO ANTONIO	2.529,91
130	08032-R.DOZE JD.BOTUCATU	2.529,91
130	08135-R.QUINZE PO.STO ANTONIO	2.529,91
131	08029-R.NOVE JD.BOTUCATU	2.529,91
131	08128-R.OITO JD.BOTUCATU	2.529,91
132	08029-R.NOVE JD.BOTUCATU	2.529,91
132	08323-R.TRES JD.BOTUCATU	2.529,91
133	08012-R.VINTE E UM VL.REAL R.BONITA	2.529,91
133	08029-R.NOVE JD.BOTUCATU	2.529,91
133	08030-R.DEZ JD.BOTUCATU	2.529,91
133	08323-R.TRES JD.BOTUCATU	2.529,91
133	08524-R.QUATRO JD.BOTUCATU	2.529,91
134	08030-R.DEZ JD.BOTUCATU	2.529,91
134	08524-R.QUATRO JD.BOTUCATU	2.529,91
135	08030-R.DEZ JD.BOTUCATU	2.529,91
135	08031-R.ONZE JD.BOTUCATU	2.529,91
135	08201-AV.BOTUCATU	2.529,91
135	08524-R.QUATRO JD.BOTUCATU	2.529,91
136	08031-R.ONZE JD.BOTUCATU	2.529,91
136	08032-R.DOZE JD.BOTUCATU	2.529,91
136	08201-AV.BOTUCATU	2.529,91
137	08031-R.ONZE JD.BOTUCATU	2.529,91
137	08032-R.DOZE JD.BOTUCATU	2.529,91
137	08201-AV.BOTUCATU	2.529,91
137	08225-R.CINCO JD.BOTUCATU	2.529,91
138	08030-R.DEZ JD.BOTUCATU	2.529,91
138	08031-R.ONZE JD.BOTUCATU	2.529,91
138	08201-AV.BOTUCATU	2.529,91
138	08225-R.CINCO JD.BOTUCATU	2.529,91
139	08029-R.NOVE JD.BOTUCATU	2.529,91
139	08030-R.DEZ JD.BOTUCATU	2.529,91
139	08201-AV.BOTUCATU	2.529,91
139	08225-R.CINCO JD.BOTUCATU	2.529,91
140	08029-R.NOVE JD.BOTUCATU	2.529,91
140	08030-R.DEZ JD.BOTUCATU	2.529,91
140	08201-AV.BOTUCATU	2.529,91
140	08524-R.QUATRO JD.BOTUCATU	2.529,91
141	08029-R.NOVE JD.BOTUCATU	2.529,91

PREFEITURA MUNICIPAL DE BOTUCATU
 PLANTA GERAL DE VALORES - LOTE PADRÃO 10m X 20m
 SEIOR 02 - M.T.F. - METRO DE TESTADA FICTICIA

QUADRA:	LOGRADOURA	VALOR M.T.F.
141	08126-R.OITO JD.BOTUCATU	2.529,91
141	08281-AV.BOTUCATU	2.529,91
142	08829-R.NOVE JD.BOTUCATU	2.529,91
142	08128-R.OITO JD.BOTUCATU	2.529,91
142	08323-R.TRES JD.BOTUCATU	2.529,91
142	08524-R.QUATRO JD.BOTUCATU	2.529,91
143	08044-AV.RUBIAO JUNIOR	2.529,91
144	08044-AV.RUBIAO JUNIOR	2.529,91
144	08128-R.OITO JD.BOTUCATU	2.529,91
144	08323-R.TRES JD.BOTUCATU	2.529,91
145	08034-R.QUATORZE JD.BOTUCATU	2.529,91
145	08044-AV.RUBIAO JUNIOR	2.529,91
145	08323-R.TRES JD.BOTUCATU	2.529,91
146	08034-R.QUATORZE JD.BOTUCATU	2.529,91
146	08039-R.DEZENOVE JD.BOTUCATU	2.529,91
146	08044-AV.RUBIAO JUNIOR	2.529,91
147	08034-R.QUATORZE JD.BOTUCATU	2.529,91
148	08039-R.DEZENOVE JD.BOTUCATU	2.529,91
149	08034-R.QUATORZE JD.BOTUCATU	2.529,91
149	08035-R.QUINZE JD.BOTUCATU	2.529,91
149	08039-R.DEZENOVE JD.BOTUCATU	2.529,91
150	08035-R.QUINZE JD.BOTUCATU	2.529,91
151	08034-R.QUATORZE JD.BOTUCATU	2.529,91
151	08035-R.QUINZE JD.BOTUCATU	2.529,91
152	08044-AV.RUBIAO JUNIOR	2.529,91
152	08524-R.QUATRO JD.BOTUCATU	2.529,91
153	08034-R.QUATORZE JD.BOTUCATU	2.529,91
153	08044-AV.RUBIAO JUNIOR	2.529,91
153	08201-AV.BOTUCATU	2.529,91
153	08524-R.QUATRO JD.BOTUCATU	2.529,91
154	08044-AV.RUBIAO JUNIOR	2.529,91
154	08128-R.OITO JD.BOTUCATU	2.529,91
154	08201-AV.BOTUCATU	2.529,91
154	08524-R.QUATRO JD.BOTUCATU	2.529,91
155	08029-R.NOVE JD.BOTUCATU	2.529,91
155	08128-R.OITO JD.BOTUCATU	2.529,91
155	08201-AV.BOTUCATU	2.529,91
156	08309-AV.DOIS REC.ARV.GDE	2.529,91
156	08317-AV.TRES REC.ARV.GDE	2.529,91
156	08031-AV.FEDRO ANTONIO OLIVEIRA	2.529,91
157	08030-R.DEZ JD.BOTUCATU	2.529,91
157	08031-R.ONZE JD.BOTUCATU	2.529,91
157	08225-R.CINCO JD.BOTUCATU	2.529,91
157	08226-R.SEIS JD.BOTUCATU	2.529,91
158	08031-R.ONZE JD.BOTUCATU	2.529,91
158	08031-R.ONZE JD.BOTUCATU	2.529,91
158	08032-R.DOZE JD.BOTUCATU	2.529,91
158	08225-R.CINCO JD.BOTUCATU	2.529,91
158	08226-R.SEIS JD.BOTUCATU	2.529,91
159	08032-R.DOZE JD.BOTUCATU	2.529,91
159	08225-R.CINCO JD.BOTUCATU	2.529,91

PREFEITURA MUNICIPAL DE BOTUCATU
 PLANTA GENEIRICA DE VALORES - LOTE PADRAO 10m X 25m
 SETOR 02 - M.L.T.F. = METRO DE TESTADA FICTICIA

QUADRA	LOGRADOURO	VALOR M.L.T.F.
160	08032-R.DOZE JD.BOTUCATU	2.529,91
160	08033-R.TREZE JD.BOTUCATU	2.529,91
160	08225-R.CINCO JD.BOTUCATU	2.529,91
161	08032-R.DOZE JD.BOTUCATU	2.529,91
161	08033-R.TREZE JD.BOTUCATU	2.529,91
161	08226-R.SEIS JD.BOTUCATU	2.529,91
162	00290-AV.UM REC.ARV.ODE	2.529,91
162	06369-AV.DOIS REC.ARV.ODE	2.529,91
162	08831-AV.PEDRO ANTONIO OLIVEIRA	2.529,91
163	00290-AV.UM REC.ARV.ODE	2.529,91
163	06369-AV.DOIS REC.ARV.ODE	2.529,91
163	08831-AV.PEDRO ANTONIO OLIVEIRA	2.529,91
163	08833-AV.NOVE REC.ARV.ODE	2.529,91
164	08031-R.ONZE JD.BOTUCATU	2.529,91
164	08032-R.DOZE JD.BOTUCATU	2.529,91
164	08127-R.SETE JD.BOTUCATU	2.529,91
164	08226-R.SEIS JD.BOTUCATU	2.529,91
165	08030-R.DEZ JD.BOTUCATU	2.529,91
165	08031-R.ONZE JD.BOTUCATU	2.529,91
165	08127-R.SETE JD.BOTUCATU	2.529,91
165	08226-R.SEIS JD.BOTUCATU	2.529,91
166	08317-AV.TRES REC.ARV.ODE	2.529,91
166	00383-AV.HUMBERTO DAMATO	2.529,91
166	08831-AV.PEDRO ANTONIO OLIVEIRA	2.529,91
167	00383-AV.HUMBERTO DAMATO	2.529,91
167	08452-AV.CINCO REC.ARV.ODE	2.529,91
167	08831-AV.PEDRO ANTONIO OLIVEIRA	2.529,91
168	00383-AV.HUMBERTO DAMATO	2.529,91
168	08452-AV.CINCO REC.ARV.ODE	2.529,91
169	00309-AV.DOIS REC.ARV.ODE	2.529,91
170	08831-AV.PEDRO ANTONIO OLIVEIRA	2.529,91
171	08317-AV.TRES REC.ARV.ODE	2.529,91
171	08831-AV.PEDRO ANTONIO OLIVEIRA	2.529,91
172	08317-AV.TRES REC.ARV.ODE	2.529,91
173	08044-AV.RUBIAO JUNIOR	2.529,91
173	08128-R.DITO JD.BOTUCATU	2.529,91
174	08044-AV.RUBIAO JUNIOR	2.529,91
174	08128-R.DITO JD.BOTUCATU	2.529,91
175	08044-AV.RUBIAO JUNIOR	2.529,91
175	08128-R.DITO JD.BOTUCATU	2.529,91
175	08201-AV.BOTUCATU	2.529,91
175	08204-R.E JD.DONA MARTA	2.529,91
176	08034-R.QUATORZE JD.BOTUCATU	2.529,91
176	08044-AV.RUBIAO JUNIOR	2.529,91
176	08201-AV.BOTUCATU	2.529,91
177	08034-R.QUATORZE JD.BOTUCATU	2.529,91
177	08044-AV.RUBIAO JUNIOR	2.529,91
179	00290-AV.UM REC.ARV.ODE	2.529,91
180	08217-AV.BENYO LOPES	2.529,91
180	08501-R.B VL.SUELENY	2.529,91
180	08502-R.C VL.SUELENY	2.529,91

PREFEITURA MUNICIPAL DE BOTUCATU
 PLANTA GERAL DE VALORES - LOTE PADRAO 10m X 25m
 SETOR 02 - M.L.T.F. = PERÍO DE TESTADA FICTICIA

QUADRA:	LOGRADUROS	VALOR M.L.T.F.
182	08034-R.QUATORZE JD.BOTUCATU	2.529,91
182	08035-R.QUINZE JD.BOTUCATU	2.529,91
183	08034-R.QUATORZE JD.BOTUCATU	2.529,91
183	08035-R.QUINZE JD.BOTUCATU	2.529,91
183	08201-AV.BOTUCATU	2.529,91
184	08034-R.QUATORZE JD.BOTUCATU	2.529,91
184	08035-R.QUINZE JD.BOTUCATU	2.529,91
184	08201-AV.BOTUCATU	2.529,91
185	08035-R.QUINZE JD.BOTUCATU	2.529,91
185	08036-R.DEZESEIS JD.BOTUCATU	2.529,91
185	08323-R.TRES JD.BOTUCATU	2.529,91
186	08036-R.DEZESEIS JD.BOTUCATU	2.529,91
186	08524-R.QUATRO JD.BOTUCATU	2.529,91
187	08036-R.DEZESEIS JD.BOTUCATU	2.529,91
187	08037-R.DEZESETE JD.BOTUCATU	2.529,91
187	08201-AV.BOTUCATU	2.529,91
188	08035-R.QUINZE JD.BOTUCATU	2.529,91
188	08036-R.DEZESEIS JD.BOTUCATU	2.529,91
188	08201-AV.BOTUCATU	2.529,91
189	08035-R.QUINZE JD.BOTUCATU	2.529,91
189	08036-R.DEZESEIS JD.BOTUCATU	2.529,91
189	08201-AV.BOTUCATU	2.529,91
190	08035-R.QUINZE JD.BOTUCATU	2.529,91
190	08036-R.DEZESEIS JD.BOTUCATU	2.529,91
192	08500-R.ATILIO BORGATTO	2.529,91
192	08501-R.R.VL.SUELENY	2.529,91
193	08500-R.ATILIO BORGATTO	2.529,91
193	08501-R.R.VL.SUELENY	2.529,91
195	08036-R.DEZESEIS JD.BOTUCATU	2.529,91
195	08037-R.DEZESETE JD.BOTUCATU	2.529,91
196	08036-R.DEZESEIS JD.BOTUCATU	2.529,91
196	08037-R.DEZESETE JD.BOTUCATU	2.529,91
196	08201-AV.BOTUCATU	2.529,91
197	08037-R.DEZESETE JD.BOTUCATU	2.529,91
197	08201-AV.BOTUCATU	2.529,91
198	08037-R.DEZESETE JD.BOTUCATU	2.529,91
198	08038-R.DEZOITO JD.BOTUCATU	2.529,91
198	08201-AV.BOTUCATU	2.529,91
202	08037-R.DEZESETE JD.BOTUCATU	2.529,91
202	08038-R.DEZOITO JD.BOTUCATU	2.529,91
205	08113-R.R.VL.NOSSA S.GRACAS	2.529,91
205	08114-R.VL.NOSSA S.GRACAS	2.529,91
206	08217-AV.BENTO LOPES	2.529,91
206	08500-R.ATILIO BORGATTO	2.529,91
207	08126-R.SEIS JD.ROSA MARIA	2.529,91
207	08221-R.UM JD.NILZA MARIA	2.529,91
208	08005-R.A JD.DONA MARIA	2.529,91
209	08102-R.C JD.DONA MARIA	2.529,91
209	08305-R.O CHACARA RECREIO	2.529,91
210	08102-R.C JD.DONA MARIA	2.529,91
210	08103-R.MARCEL MARQUES MARCAL	2.529,91



PREFEITURA MUNICIPAL DE SOTUCATO
 PLANTA GENÉRICA DE VALORES -- LOTE PADRÃO 10m x 25m
 SEI 09 92 - N.º 174 - METRO DE TESTADA FICTICIA

QUADRA	LOGRADOURAS	VALOR M. L. T. F.
210	08305-R. CHACARA RECREIO	2.529,91
211	08920-AL.DAS ACACIAS	2.529,91
211	08935-AL.DOS PINHEIROS	2.529,91
211	08989-AL.DOS CEFERINOS	2.529,91
212	08518-R.S.DENON.VL. PARAISO	2.529,91
212	08920-AL.DAS ACACIAS	2.529,91
212	08989-AL.DOS CEFERINOS	2.529,91
212	08985-AL.DAS TELOMARIAS	2.529,91
214	08818-R.S.DENON.CAPAO BONITO	2.529,91
214	08950-VIA JOAO AUGUSTINELLI	2.529,91
215	08217-AV.BENTO LOPES	2.529,91
215	08920-AL.DAS SINIFIRUNAS	2.529,91
215	08947-AL.DOS HIGIEIOS	2.529,91
216	08217-AV.BENTO LOPES	2.529,91
216	08330-R.PART.RUBIAO JUNIOR	2.529,91
217	08217-AV.BENTO LOPES	2.529,91
217	08330-R.PART.RUBIAO JUNIOR	2.529,91
217	08818-R.S.DENON.CAPAO BONITO	2.529,91
219	08217-AV.BENTO LOPES	2.529,91
219	08818-R.S.DENON.CAPAO BONITO	2.529,91
220	08217-AV.BENTO LOPES	2.529,91
220	08330-R.PART.RUBIAO JUNIOR	2.529,91
222	08217-AV.BENTO LOPES	2.529,91
223	08217-AV.BENTO LOPES	2.529,91
224	08639-TV.BENTO LOPES	2.529,91
224	08217-AV.BENTO LOPES	2.529,91
224	08522-R.ANGELO ROSSETTO	2.529,91
224	08625-R.IZABEL ESPINOSA FUMES	2.529,91
225	08522-R.ANGELO ROSSETTO	2.529,91
226	08625-R.TRES PO.STO ANTONIO	2.529,91
226	08721-R.PEDRO DONINI	2.529,91
227	08625-R.IZABEL ESPINOSA FUMES	2.529,91
227	08721-R.PEDRO DONINI	2.529,91
228	08752-PCA FLORINDO FREDERICO	2.529,91
228	08217-AV.BENTO LOPES	2.529,91
228	08522-R.ANGELO ROSSETTO	2.529,91
228	08625-R.IZABEL ESPINOSA FUMES	2.529,91
229	08752-PCA FLORINDO FREDERICO	2.529,91
229	08217-AV.BENTO LOPES	2.529,91
229	08326-R.XISTO BARDELA	2.529,91
230	08753-PCA NATAL FREDERICO	2.529,91
230	08721-R.PEDRO DONINI	2.529,91
231	08227-R.APARECIDO RESTOY SIDOIM	2.529,91
231	08326-R.XISTO BARDELA	2.529,91
231	08721-R.PEDRO DONINI	2.529,91
232	08227-R.APARECIDO RESTOY SIDOIM	2.529,91
232	08326-R.XISTO BARDELA	2.529,91
232	08721-R.PEDRO DONINI	2.529,91
233	08148-R.STO ANTONIO JD.B.ARES	2.529,91
233	08300-R.AURORA JD.BONS ARES	2.529,91
233	08404-ESTR.ITATINGA JD.BONS ARES	2.529,91

PREFEITURA MUNICIPAL DE BOTUCATU
 PLANTA GENEIRICA DE VALORES - LOTE PADRAO 10m x 25m
 SETOR 02 - MT. I.F. - PEDRO DE TESTADA FICTICIA

QUADRA	LOCADOUROS	VALOR MT. TF.
233	08918-R.SAO PAULO JD.BONS ARES	2.529,91
234	08227-R.AFARECIDO RESTOY SIDDIM	2.529,91
234	08721-R.PEDRO DONINI	2.529,91
235	08227-R.AFARECIDO RESTOY SIDDIM	2.529,91
235	08721-R.PEDRO DONINI	2.529,91
236	08129-R.JOSE GARCIA MORENO	2.529,91
236	08136-R.DELESSEIS FO.STO ANTONIO	2.529,91
236	08328-R.SANTIAGO ANDRE	2.529,91
236	08721-R.PEDRO DONINI	2.529,91
236	08721-R.PEDRO DONINI	2.529,91
237	08129-R.JOSE GARCIA MORENO	2.529,91
237	08328-R.SANTIAGO ANDRE	2.529,91
237	08721-R.PEDRO DONINI	2.529,91
238	08129-R.JOSE GARCIA MORENO	2.529,91
238	08721-R.PEDRO DONINI	2.529,91
239	08129-R.JOSE GARCIA MORENO	2.529,91
239	08136-R.JOSE SANTI	2.529,91
239	08131-R.ONZE FO.STO ANTONIO	2.529,91
239	08721-R.PEDRO DONINI	2.529,91
240	08136-R.JOSE SANTI	2.529,91
240	08131-R.ONZE FO.STO ANTONIO	2.529,91
240	08721-R.PEDRO DONINI	2.529,91
241	08129-R.JOSE GARCIA MORENO	2.529,91
241	08136-R.JOSE SANTI	2.529,91
241	08131-R.ONZE FO.STO ANTONIO	2.529,91
242	08136-R.JOSE SANTI	2.529,91
242	08131-R.ONZE FO.STO ANTONIO	2.529,91
244	08229-R.NOVE VL.PARAISO	2.529,91
244	08301-R.LUIZ CASTELLETTI	2.529,91
244	08327-R.SETE VL.PARAISO	2.529,91
244	08428-R.ANGELO ANTONIO PAPA	2.529,91
245	08229-R.NOVE VL.PARAISO	2.529,91
245	08301-R.LUIZ CASTELLETTI	2.529,91
246	08229-R.NOVE VL.PARAISO	2.529,91
246	08301-R.LUIZ CASTELLETTI	2.529,91
246	08321-R.UM VL.PARAISO	2.529,91
247	08229-R.NOVE VL.PARAISO	2.529,91
247	08301-R.LUIZ CASTELLETTI	2.529,91
248	08301-R.LUIZ CASTELLETTI	2.529,91
248	08321-R.UM VL.PARAISO	2.529,91
248	08521-R.UM JD.ESPERANCA	2.529,91
249	08521-R.UM JD.ESPERANCA	2.529,91
250	08521-R.UM JD.ESPERANCA	2.529,91
251	08218-R.MARIANA JAQUETA SANTOS	2.529,91
251	08521-R.UM JD.ESPERANCA	2.529,91
252	08218-R.MARIANA JAQUETA SANTOS	2.529,91
252	08725-R.QUATRO JD.ESPERANCA	2.529,91
252	08521-R.UM JD.ESPERANCA	2.529,91
253	08525-R.CINCO JD.ESPERANCA	2.529,91
253	08725-R.QUATRO JD.ESPERANCA	2.529,91
253	08521-R.UM JD.ESPERANCA	2.529,91

FELEITEIRA MUNICIPAL DE BOTUCATU
 PLANTA GERAL DE VALORES - LOTE PADRAO 10m X 25m
 SETOR 02 - R.L.T.F. = METRO DE TESTADA FICTICIA

QUADRA	LOGRADOUROS	VALOR R.L.T.F.
254	08500-R.L. UNCO JD.ESPERANCA	2.529,91
254	08521-R.L.M JD.ESPERANCA	2.529,91
255	08713-R.MARIANA JACUETA SANTOS	2.529,91
255	08725-R.QUATRO JD.ESPERANCA	2.529,91
255	08521-R.UM JD.ESPERANCA	2.529,91
256	08521-R.UM JD.ESPERANCA	2.529,91
257	08501-R.UM JD.ESPERANCA	2.529,91
258	08701-R.F VL.SUELENY	2.529,91
258	08500-R.C VL.SUELENY	2.529,91
259	08701-R.BONS ARES	2.529,91
260	08201-AV.BOTUCATU	2.529,91
260	08962-R.AEROPORTO	2.529,91
261	08108-R.ITATINGA	2.529,91
261	08701-R.BONS ARES	2.529,91
261	08301-R.BOTUCATU	2.529,91
261	08962-R.AEROPORTO	2.529,91
262	08108-R.ITATINGA	2.529,91
262	08701-R.BONS ARES	2.529,91
263	08108-R.ITATINGA	2.529,91
263	08500-R.AURORA JD.BONS ARES	2.529,91
263	08701-R.BONS ARES	2.529,91
264	08300-R.AURORA JD.BONS ARES	2.529,91
264	08701-R.BONS ARES	2.529,91
264	08916-R.SAO PAULO JD.BONS ARES	2.529,91
265	08108-R.ITATINGA	2.529,91
265	08201-AV.BOTUCATU	2.529,91
265	08304-ESTR.RUBIAO JUNIOR	2.529,91
265	08701-R.BONS ARES	2.529,91
266	08148-R.STO ANTONIO JD.B.ARES	2.529,91
266	08962-R.AEROPORTO	2.529,91
267	08086-R.F VL.SUELENY	2.529,91
267	08304-ESTR.RUBIAO JUNIOR	2.529,91
267	08701-R.BONS ARES	2.529,91
267	08962-R.AEROPORTO	2.529,91
268	01112-ROD.JOAO HIPOLITO MARTINS	2.529,91
269	08640-R.STO ANTONIO PQ.BELA VISTA	2.529,91
269	08018-R.SANTOS DUMONT PQ.BELA VISTA	2.529,91
269	08702-R.CADETES DO AR	2.529,91
270	08640-R.STO ANTONIO PQ.BELA VISTA	2.529,91
270	08018-R.SANTOS DUMONT PQ.BELA VISTA	2.529,91
270	08700-AV.LADA ROGATO	2.529,91
271	08018-R.SANTOS DUMONT PQ.BELA VISTA	2.529,91
271	08700-AV.LADA ROGATO	2.529,91
272	08417-AV.RUI BARBOSA PQ.BELA VISTA	2.529,91
272	08504-R.EDU CHAVES PQ.BELA VISTA	2.529,91
272	08702-R.CADETES DO AR	2.529,91
273	08018-R.SANTOS DUMONT PQ.BELA VISTA	2.529,91
273	08504-R.EDU CHAVES PQ.BELA VISTA	2.529,91
273	08700-AV.LADA ROGATO	2.529,91
274	08417-AV.RUI BARBOSA PQ.BELA VISTA	2.529,91
275	08209-R.JAHU PQ.BELA VISTA	2.529,91

PREFEITURA MUNICIPAL DE BOITUCAU
 PLANTA GERAL DE VALORES - LOTE PADRÃO 10m X 25m
 SETOR 91 - MILIT. = RETRO DE TESIADA FICTICIA

QUADRA	LOGRADOUROS	VALOR MT.TF.
275	08417-AV. RUI BARBOSA PR. BELA VISTA	2.529,91
275	08700-AV. ADA ROGATO	2.529,91
276	08818-R. SANTOS DUMONT PR. BELA VISTA	2.529,91
276	08829-R. NOVE JD. BOITUCAU	2.529,91
276	08289-R. TAPÉ PR. BELA VISTA	2.529,91
276	08901-R. RAFAELOMEU DE GUSMÃO	2.529,91
277	08618-R. SANTOS DUMONT PR. BELA VISTA	2.529,91
277	08901-R. RAFAELOMEU DE GUSMÃO	2.529,91
278	08618-R. SANTOS DUMONT PR. BELA VISTA	2.529,91
278	08417-AV. RUI BARBOSA PR. BELA VISTA	2.529,91
279	08089-R. A JD. DONA MARIA	2.529,91
279	08191-R. B JD. DONA MARIA	2.529,91
280	08856-R. RAYMUNDO FUZZI	2.529,91
280	08818-R. S. DENNY. CAPÃO BONITO	2.529,91
281	08309-R. NOVE VL. FORTISSA	2.529,91
282	08304-ESTE. RUBIÃO JUNIOR	2.529,91
282	08307-R. NOVE VL. FORTISSA	2.529,91
282	08721-R. PEDRO DONINI	2.529,91
284	08856-R. RAYMUNDO FUZZI	2.529,91
284	08042-R. UM JD. SANTO INACIO	2.529,91
284	08045-R. DOIS JD. SANTO INACIO	2.529,91
285	08856-R. RAYMUNDO FUZZI	2.529,91
285	08042-R. UM JD. SANTO INACIO	2.529,91
285	08043-R. TRES AV. SANTO INACIO	2.529,91
285	08045-R. DOIS JD. SANTO INACIO	2.529,91
286	08042-R. UM JD. SANTO INACIO	2.529,91
286	08043-R. TRES JD. SANTO INACIO	2.529,91
286	08024-R. QUATRO JD. SJO INACIO	2.529,91
287	08024-R. QUATRO JD. SJO INACIO	2.529,91
288	01112-RD. JOÃO HIPOLITO BARTENS	2.529,91
288	08308-AV. IRLANDA JD. RIVIERA	2.529,91
289	08249-AV. BRASIL JD. RIVIERA	2.529,91
289	08308-AV. IRLANDA JD. RIVIERA	2.529,91
289	08804-AV. ESPANHA	2.529,91
290	08249-AV. BRASIL JD. RIVIERA	2.529,91
290	08804-AV. ESPANHA	2.529,91
290	08904-AV. ESTADOS UNIDOS	2.529,91
291	08208-AV. INGLATERRA JD. RIVIERA	2.529,91
291	08804-AV. ESPANHA	2.529,91
291	08904-AV. ESTADOS UNIDOS	2.529,91
291	08208-AV. INGLATERRA JD. RIVIERA	2.529,91
292	08804-AV. ESPANHA	2.529,91
293	08047-AV. FRANÇA JD. RIVIERA	2.529,91
293	08308-AV. IRLANDA JD. RIVIERA	2.529,91
293	08804-AV. ESPANHA	2.529,91
294	08047-AV. FRANÇA JD. RIVIERA	2.529,91
294	08249-AV. BRASIL JD. RIVIERA	2.529,91
294	08308-AV. IRLANDA JD. RIVIERA	2.529,91
294	08804-AV. ESPANHA	2.529,91
295	08047-AV. FRANÇA JD. RIVIERA	2.529,91
295	08249-AV. BRASIL JD. RIVIERA	2.529,91

PREFEITURA MUNICIPAL DE BOTUCATU
 PLANTA GENEIRICA DE VALORES - LOTE PADRAO 10m X 25m
 SETOR 02 - M.L.F. = METRO DE TESTADA FICTICIA

QUADRA	LOGRADOURAS	VALOR M.L.F.
295	08804-AV.ESPAHA	2.529,91
295	08904-AV.ESTADOS UNIDOS	2.529,91
296	08208-AV.INGLATERRA JD.RIVIERA	2.529,91
296	08604-AV.ESPAHA	2.529,91
296	08904-AV.ESTADOS UNIDOS	2.529,91
297	08208-AV.INGLATERRA JD.RIVIERA	2.529,91
297	08354-R.AUSTRIA JD.RIVIERA	2.529,91
297	08804-AV.ESPAHA	2.529,91
298	08249-AV.BRASIL JD.RIVIERA	2.529,91
298	08358-AV.S.DENON JD.RIVIERA	2.529,91
298	08356-ESTR.AEROPORTO JD.RIVIERA	2.529,91
298	08357-AV.CARADA JD.RIVIERA	2.529,91
299	08249-AV.BRASIL JD.RIVIERA	2.529,91
299	08904-AV.ESTADOS UNIDOS	2.529,91
300	08208-AV.INGLATERRA JD.RIVIERA	2.529,91
300	08209-R.JARD F9.BELA VISTA	2.529,91
300	08354-R.AUSTRIA JD.RIVIERA	2.529,91
301	08358-AV.VENEZUELA JD.RIVIERA	2.529,91
302	08249-AV.BRASIL JD.RIVIERA	2.529,91
302	08904-AV.ESTADOS UNIDOS	2.529,91
303	08249-AV.BRASIL JD.RIVIERA	2.529,91
303	08356-ESTR.AEROPORTO JD.RIVIERA	2.529,91
304	08249-AV.BRASIL JD.RIVIERA	2.529,91
304	08356-ESTR.AEROPORTO JD.RIVIERA	2.529,91
304	08358-AV.VENEZUELA JD.RIVIERA	2.529,91
305	08249-AV.BRASIL JD.RIVIERA	2.529,91
305	08358-AV.VENEZUELA JD.RIVIERA	2.529,91
305	08904-AV.ESTADOS UNIDOS	2.529,91
306	08208-AV.INGLATERRA JD.RIVIERA	2.529,91
306	08358-AV.VENEZUELA JD.RIVIERA	2.529,91
306	08904-AV.ESTADOS UNIDOS	2.529,91
307	08904-AV.ESTADOS UNIDOS	2.529,91
308	08249-AV.BRASIL JD.RIVIERA	2.529,91
308	08904-AV.ESTADOS UNIDOS	2.529,91
309	08249-AV.BRASIL JD.RIVIERA	2.529,91
309	08356-ESTR.AEROPORTO JD.RIVIERA	2.529,91
310	08249-AV.BRASIL JD.RIVIERA	2.529,91
310	08356-ESTR.AEROPORTO JD.RIVIERA	2.529,91
310	08359-AV.COLOMBIA JD.RIVIERA	2.529,91
310	08904-AV.ESTADOS UNIDOS	2.529,91
311	08249-AV.BRASIL JD.RIVIERA	2.529,91
311	08358-AV.VENEZUELA JD.RIVIERA	2.529,91
311	08904-AV.ESTADOS UNIDOS	2.529,91
312	08358-AV.VENEZUELA JD.RIVIERA	2.529,91
313	08800-R.AMAZONAS	2.529,91
314	08406-R.GOIAS JD.CENTENARIO	2.529,91
314	08412-R.MATO GROSSO JD.CENTENARIO	2.529,91
314	08800-R.AMAZONAS	2.529,91
315	08348-R.STA CATARINA JD.CENTENARIO	2.529,91
315	08406-R.GOIAS JD.CENTENARIO	2.529,91
315	08412-R.MATO GROSSO JD.CENTENARIO	2.529,91

PREFEITURA MUNICIPAL DE BOTUCATU
 PLANTA GENÉRICA DE VALORES - LOJE PADRÃO 10m X 35m
 SETOR 02 - N.º 117 - METRO DE TESTADA FICTICIA

QUADRA	LOCALIDADES	VALOR M.T.P.
315	08800-R.AMAZONAS	2.529,91
316	08312-R.MARANHAO JD.CENTENARIO	2.529,91
316	08348-R.STA CATARINA JD.CENTENARIO	2.529,91
316	08412-R.MATO GROSSO JD.CENTENARIO	2.529,91
317	08312-R.MARANHAO JD.CENTENARIO	2.529,91
317	08412-R.MATO GROSSO JD.CENTENARIO	2.529,91
318	08412-R.MATO GROSSO JD.CENTENARIO	2.529,91
318	08515-R.PARANA JD.CENTENARIO	2.529,91
318	08800-R.AMAZONAS	2.529,91
319	08348-R.STA CATARINA JD.CENTENARIO	2.529,91
319	08412-R.MATO GROSSO JD.CENTENARIO	2.529,91
319	08515-R.PARANA JD.CENTENARIO	2.529,91
319	08800-R.AMAZONAS	2.529,91
320	08312-R.MARANHAO JD.CENTENARIO	2.529,91
320	08348-R.STA CATARINA JD.CENTENARIO	2.529,91
320	08412-R.MATO GROSSO JD.CENTENARIO	2.529,91
320	08515-R.PARANA JD.CENTENARIO	2.529,91
321	08312-R.MARANHAO JD.CENTENARIO	2.529,91
321	08412-R.MATO GROSSO JD.CENTENARIO	2.529,91
321	08515-R.PARANA JD.CENTENARIO	2.529,91
322	08248-AV.SAO PAULO JD.CENTENARIO	2.529,91
322	08515-R.PARANA JD.CENTENARIO	2.529,91
322	08800-R.AMAZONAS	2.529,91
323	08248-AV.SAO PAULO JD.CENTENARIO	2.529,91
323	08348-R.STA CATARINA JD.CENTENARIO	2.529,91
323	08515-R.PARANA JD.CENTENARIO	2.529,91
323	08800-R.AMAZONAS	2.529,91
324	08248-AV.SAO PAULO JD.CENTENARIO	2.529,91
324	08312-R.MARANHAO JD.CENTENARIO	2.529,91
324	08348-R.STA CATARINA JD.CENTENARIO	2.529,91
324	08515-R.PARANA JD.CENTENARIO	2.529,91
325	08248-AV.SAO PAULO JD.CENTENARIO	2.529,91
325	08312-R.MARANHAO JD.CENTENARIO	2.529,91
325	08515-R.PARANA JD.CENTENARIO	2.529,91
326	08248-AV.SAO PAULO JD.CENTENARIO	2.529,91
326	08312-R.MARANHAO JD.CENTENARIO	2.529,91
327	08248-AV.SAO PAULO JD.CENTENARIO	2.529,91
327	08312-R.MARANHAO JD.CENTENARIO	2.529,91
328	08091-R.DOIS JD.STA ELISA	2.529,91
328	08921-AV.UM JD.STA ELISA	2.529,91
329	08468-ESTR.AEROPORTO	2.529,91
329	08921-AV.UM JD.STA ELISA	2.529,91
330	08091-R.DOIS JD.STA ELISA	2.529,91
330	08921-AV.UM JD.STA ELISA	2.529,91
331	08091-R.DOIS JD.STA ELISA	2.529,91
331	08823-AV.TRES JD.STA ELISA	2.529,91
332	08091-R.DOIS JD.STA ELISA	2.529,91
332	08823-AV.TRES JD.STA ELISA	2.529,91
333	08091-R.DOIS JD.STA ELISA	2.529,91
333	08921-AV.UM JD.STA ELISA	2.529,91
334	08921-AV.UM JD.STA ELISA	2.529,91

PREFEITURA MUNICIPAL DE BOTUCATU
 PLANTA GENEIRICA DE VALORES - LOTE PADRAO 10m X 25m
 SETOR 02 - MT. YF. = METRO DE TESTADA FICTICIA

QUADRA	LOGRADOUROS	VALOR MT. YF.
335	08921-AV. UM JD. STA ELISA	2.529,91
336	08091-R. DOIS JD. STA ELISA	2.529,91
336	08093-R. QUATRO JD. STA ELISA	2.529,91
336	08921-AV. UM JD. STA ELISA	2.529,91
337	08091-R. DOIS JD. STA ELISA	2.529,91
337	08823-AV. TRES JD. STA ELISA	2.529,91
338	08091-R. DOIS JD. STA ELISA	2.529,91
338	08823-AV. TRES JD. STA ELISA	2.529,91
339	08090-R. UM JD. STA ELISA	2.529,91
339	08091-R. DOIS JD. STA ELISA	2.529,91
340	08921-AV. UM JD. STA ELISA	2.529,91
341	08921-AV. UM JD. STA ELISA	2.529,91
342	08091-R. DOIS JD. STA ELISA	2.529,91
342	08921-AV. UM JD. STA ELISA	2.529,91
343	08091-R. DOIS JD. STA ELISA	2.529,91
343	08823-AV. TRES JD. STA ELISA	2.529,91
344	08091-R. DOIS JD. STA ELISA	2.529,91
344	08823-AV. TRES JD. STA ELISA	2.529,91
345	08303-AV. DOM PEDRO I PG. IMPERIAL	2.529,91
346	08303-AV. DOM PEDRO I PG. IMPERIAL	2.529,91
347	08303-AV. DOM PEDRO I PG. IMPERIAL	2.529,91
347	08704-ESTR. ITATINGA	2.529,91
348	08149-AV. BRASIL PG. IMPERIAL	2.529,91
348	08303-AV. DOM PEDRO I PG. IMPERIAL	2.529,91
349	08149-AV. BRASIL PG. IMPERIAL	2.529,91
349	08303-AV. DOM PEDRO I PG. IMPERIAL	2.529,91
350	08092-R. RESCHE FEIJO	2.529,91
350	08149-AV. BRASIL PG. IMPERIAL	2.529,91
350	08303-AV. DOM PEDRO I PG. IMPERIAL	2.529,91
351	08074-R. NOVE JD. VILA REAL	2.529,91
351	08149-AV. BRASIL PG. IMPERIAL	2.529,91
352	08074-R. NOVE JD. VILA REAL	2.529,91
352	08149-AV. BRASIL PG. IMPERIAL	2.529,91
353	08074-R. NOVE JD. VILA REAL	2.529,91
353	08149-AV. BRASIL PG. IMPERIAL	2.529,91
354	08408-R. GUILAS JD. CENTENARIO	2.529,91
355	08244-RD. RAPECHAL RONDON	2.529,91
356	08304-ESTR. RUI LAC JUNIOR	2.529,91
357	08922-AL. DAS SIEPIRUNAS	2.529,91
357	08927-AL. DOS FLAMBOYANT	2.529,91
358	08922-AL. DAS SIEPIRUNAS	2.529,91
358	08924-AL. DAS BAHNIAS	2.529,91
358	08933-AL. DAS TIPIUNAS	2.529,91
359	08922-AL. DAS SIEPIRUNAS	2.529,91
359	08925-AL. DOS ALAMOS	2.529,91
359	08935-AL. DAS TIPIUNAS	2.529,91
360	08922-AL. DAS SIEPIRUNAS	2.529,91
360	08924-AL. DAS BAHNIAS	2.529,91
360	08931-AL. DAS CASSIAS	2.529,91
360	08935-AL. DAS TIPIUNAS	2.529,91
361	08924-AL. DAS BAHNIAS	2.529,91

PREFEITURA MUNICIPAL DE BOTUCATU
 PLANTA GERAL DE VALORES - LOTE PADRAO 10m x 25m
 SETOR 62 - MT.TF. = METRO DE TESTADA FICTICIA

QUADRA	LOGRADOUROS	VALOR MT.TF.
361	08931-AL.DAS CASBIAS	2.529,91
361	08935-AL.DAS TIPUANAS	2.529,91
361	08958-AL.DAS DFF VILLEAS	2.529,91
362	08924-AL.DAS LAURILIAS	2.529,91
362	08935-AL.DAS TIPUANAS	2.529,91
362	08988-AL.DAS GREVILLEAS	2.529,91
363	08922-AL.DAS SIRIPIRUNAS	2.529,91
363	08926-AL.DOS ALANOS	2.529,91
363	08935-AL.DAS TIPUANAS	2.529,91
364	08927-AL.DOS FLAMBOYANT	2.529,91
364	08928-AL.DOS IPES	2.529,91
364	08939-AL.DAS AZALEAS	2.529,91
365	08928-AL.DOS IPES	2.529,91
365	08930-AL.DAS HORTENCIAS	2.529,91
365	08934-AL.DAS CASUARINAS	2.529,91
365	08935-AL.DAS TIPUANAS	2.529,91
365	08938-TV.DAS PALMEIRAS	2.529,91
366	08930-AL.DAS HORTENCIAS	2.529,91
366	08932-AL.DAS SPATHODEAS	2.529,91
366	08938-TV.DAS PALMEIRAS	2.529,91
367	08930-AL.DAS HORTENCIAS	2.529,91
367	08932-AL.DAS SPATHODEAS	2.529,91
367	08937-TV.DAS CIRINEAS	2.529,91
368	08933-AL.DOS SOMBREIROS	2.529,91
368	08935-AL.DAS TIPUANAS	2.529,91
368	08936-AL.DOS PINHEIROS	2.529,91
369	08933-AL.DOS SOMBREIROS	2.529,91
369	08935-AL.DAS TIPUANAS	2.529,91
369	08936-AL.DOS PINHEIROS	2.529,91
370	08304-ESTR.RUEIAD JUNIOR	2.529,91
371	08922-AL.DAS SIRIPIRUNAS	2.529,91
372	08985-AL.DOS EUCALIPTOS	2.529,91
373	08986-AL.DOS EUCALIPTOS	2.529,91
374	08348-R. STA CATARINA JD. CENTENARIO	2.529,91
374	08948-R. PROF. JOAO ROBERTO PILAN	2.529,91
374	08949-R. JANDYRO VILLAS BOAS	2.529,91
375	08292-R. DR ADOLFO PARDINI FILHO	2.529,91
375	08948-R. PROF. JOAO ROBERTO PILAN	2.529,91
375	08949-R. JANDYRO VILLAS BOAS	2.529,91
375	08950-R. ERNESTO GRASSI	2.529,91
376	08292-R. DR ADOLFO PARDINI FILHO	2.529,91
376	08949-R. JANDYRO VILLAS BOAS	2.529,91
376	08950-R. ERNESTO GRASSI	2.529,91
377	08292-R. DR ADOLFO PARDINI FILHO	2.529,91
377	08948-R. PROF. JOAO ROBERTO PILAN	2.529,91
377	08949-R. JANDYRO VILLAS BOAS	2.529,91
378	08949-R. JANDYRO VILLAS BOAS	2.529,91
379	08244-RUD. MARECHAL RONDON	2.529,91
379	01051-AL. JOAO CAETANO DA SILVA	2.529,91
379	01201-TV. PART.	2.529,91
379	08304-ESTR. RUEIAD JUNIOR	2.529,91

PREFEITURA MUNICIPAL DE BOTUCATU
 PLANTA GENEIRICA DE VALORES - LOTE PADRAO 10m X 25m
 SETOR 02 - MT.FL. = METRO DE TESTADA FICTICIA

QUADRA	LOTE	VALOR MT.FL.
380	00102-R. C. DOHA MARTA	2.529,91
380	00103-R. JOAO DARTORA	2.529,91
380	00104-R. MANOEL MARQUES MARCAL	2.529,91
383	00286-R. BENEDITO OLINCIANES A. COSTA	3.795,00
384	00043-R. ENIL GORDON	3.795,00
384	00062-AV. AUGUSTO CERILIANI	3.795,00
384	00288-AV. DAS PALMEIRAS	3.795,00
385	00286-R. BENEDITO OLINCIANES A. COSTA	3.795,00
385	00287-AV. CINCO VALE DO SOL	3.795,00
386	00043-R. ENIL GORDON	3.795,00
386	00062-AV. AUGUSTO CERILIANI	3.795,00
386	00073-AV. TRES VALE DO SOL	3.795,00
386	00286-R. BENEDITO OLINCIANES A. COSTA	3.795,00
387	00073-AV. TRES VALE DO SOL	3.795,00
388	00288-AV. DAS PALMEIRAS	3.795,00
389	00288-AV. DAS PALMEIRAS	3.795,00
389	00289-AV. DAS CEREJEIRAS	3.795,00
390	00062-AV. AUGUSTO CERILIANI	3.795,00
391	00062-AV. AUGUSTO CERILIANI	3.795,00
394	00244-ROD. MARECHAL RONDON	3.795,00
394	00356-VIELA PART. SANTA MARIA	3.795,00
395	00298-AV. DOIS CH. REC. BOA VISTA	2.529,91
396	00305-AV. NOVE CH. REC. BOA VISTA	2.529,91
397	00304-AV. OITO CH. REC. BOA VISTA	2.529,91
398	00297-AV. UM CH. REC. BOA VISTA	2.529,91
398	00299-AV. TRES CH. REC. BOA VISTA	2.529,91
398	00305-AV. SEITE CH. REC. BOA VISTA	2.529,91
399	00297-AV. UM CH. REC. BOA VISTA	2.529,91
399	00299-AV. TRES CH. REC. BOA VISTA	2.529,91
400	00297-AV. UM CH. REC. BOA VISTA	2.529,91
400	00302-AV. SEIS CH. REC. BOA VISTA	2.529,91
401	00300-AV. QUATRO CH. REC. BOA VISTA	2.529,91
402	00299-AV. TRES CH. REC. BOA VISTA	2.529,91
402	00300-AV. QUATRO CH. REC. BOA VISTA	2.529,91
403	00303-AV. SEITE CH. REC. BOA VISTA	2.529,91
404	00301-AV. CINCO CH. REC. BOA VISTA	2.529,91
405	00301-AV. CINCO CH. REC. BOA VISTA	2.529,91
406	00301-AV. CINCO CH. REC. BOA VISTA	2.529,91
407	00303-AV. SEITE CH. REC. BOA VISTA	2.529,91
407	00305-AV. NOVE CH. REC. BOA VISTA	2.529,91
408	00305-AV. NOVE CH. REC. BOA VISTA	2.529,91
409	00244-ROD. MARECHAL RONDON	2.529,91
411	00390-R. SEITE JD. TROPICAL	2.529,91
411	00391-R. OITO JD. TROPICAL	2.529,91
411	00392-R. NOVE JD. TROPICAL	2.529,91
412	00387-R. SEIS JD. TROPICAL	2.529,91
412	00390-R. SEITE JD. TROPICAL	2.529,91
412	00391-R. NOVE JD. TROPICAL	2.529,91
413	00388-R. CINCO JD. TROPICAL	2.529,91
413	00389-R. SEIS JD. TROPICAL	2.529,91
413	00392-R. NOVE JD. TROPICAL	2.529,91

PREFEITURA MUNICIPAL DE BOTUCATU
 PLANTA GENEIRICA DE VALORES - LOTE PADRAO 10m X 25m
 SETOR 02 - MT.F. = METRO DE TESTADA FICTICIA

QUADRA	LOGRADOUROS	VALOR MT.F.
414	00387-R.QUATRO JD.TROPICAL	2.529,91
414	00388-R.CINCO JD.TROPICAL	2.529,91
414	00392-R.NOVE JD.TROPICAL	2.529,91
415	00387-R.QUATRO JD.TROPICAL	2.529,91
415	00393-R.DEZ JD.TROPICAL	2.529,91
415	00395-AV.UM JD.TROPICAL	2.529,91
416	00385-R.DOIS JD.TROPICAL	2.529,91
416	00386-R.TRES JD.TROPICAL	2.529,91
417	00382-AV.DOIS JD.TROPICAL	2.529,91
417	00385-R.DOIS JD.TROPICAL	2.529,91
417	00386-R.TRES JD.TROPICAL	2.529,91
418	00384-R.UM JD.TROPICAL	2.529,91
418	00385-R.DOIS JD.TROPICAL	2.529,91
418	00392-R.NOVE JD.TROPICAL	2.529,91
419	00385-R.DOIS JD.TROPICAL	2.529,91
419	00386-R.TRES JD.TROPICAL	2.529,91
420	00385-R.DOIS JD.TROPICAL	2.529,91
421	00394-R.UM JD.TROPICAL	2.529,91
422	00386-R.TRES JD.TROPICAL	2.529,91
422	00394-R.CHIZE JD.TROPICAL	2.529,91
423	00386-R.TRES JD.TROPICAL	2.529,91
424	00393-R.DEZ JD.TROPICAL	2.529,91
425	00386-R.TRES JD.TROPICAL	2.529,91
426	01283-R.DAS PLUMAS	2.529,91
478	00392-R.NOVE JD.TROPICAL	2.529,91
479	01051-AL. JOAO CAETANO DA SILVA	2.529,91
480	00484-R.UM VL.SONIA II	3.795,00
481	00866-R.JAYME CONFESSOTTE	2.529,91
481	00867-R.DOIS JD.VILA REAL	2.529,91
482	00866-R.JAYME CONFESSOTTE	2.529,91
482	00867-R.DOIS JD.VILA REAL	2.529,91
483	00866-R.JAYME CONFESSOTTE	2.529,91
483	00867-R.DOIS JD.VILA REAL	2.529,91
483	00873-R.JOSE BALBINO	2.529,91
484	00866-R.JAYME CONFESSOTTE	2.529,91
484	00867-R.DOIS JD.VILA REAL	2.529,91
484	00873-R.JOSE BALBINO	2.529,91
485	00867-R.DOIS JD.VILA REAL	2.529,91
485	00868-R.HERNANI DOS REIS	2.529,91
486	00867-R.DOIS JD.VILA REAL	2.529,91
486	00868-R.HERNANI DOS REIS	2.529,91
487	00867-R.DOIS JD.VILA REAL	2.529,91
487	00868-R.HERNANI DOS REIS	2.529,91
487	00873-R.JOSE BALBINO	2.529,91
488	00867-R.DOIS JD.VILA REAL	2.529,91
488	00868-R.HERNANI DOS REIS	2.529,91
488	00873-R.JOSE BALBINO	2.529,91
489	00866-R.HERNANI DOS REIS	2.529,91
489	00869-R.QUATRO JD.VILA REAL	2.529,91
490	00868-R.HERNANI DOS REIS	2.529,91
490	00869-R.QUATRO JD.VILA REAL	2.529,91

PREFEITURA MUNICIPAL DE BOTUCATU
 PLANTA GENEALOGICA DE VALORES - LOTE PADRAO 10m X 25m
 SETOR 92 - M. T. F. = METRO DE TERREFA FA FICTICIA

QUADRA	LOGRADOUROS	VALOR M.T.F.
491	00865-R.HERNANI DOS REIS	2.529,91
491	00867-R.QUATRO JD.VILA REAL	2.529,91
491	00873-R. JOSE BALBINO	2.529,91
492	00865-R.HERNANI DOS REIS	2.529,91
492	00867-R.QUATRO JD.VILA REAL	2.529,91
492	00873-R. JOSE BALBINO	2.529,91
493	00867-R.QUATRO JD.VILA REAL	2.529,91
494	00879-R.CINCO JD.VILA REAL	2.529,91
495	00866-R. JAYME COMIENSOITE	2.529,91
494	00244-ROD. MARCELHAL RONDON	2.529,91
496	00435-R. SETE JO. ANA CLAUDIA	2.529,91
497	00244-ROD. MARCELHAL RONDON	2.529,91
497	00436-R. SETE JO. ANA CLAUDIA	2.529,91
498	00436-R. SETE JO. ANA CLAUDIA	2.529,91
498	00439-PCA DA BANDEIRA	2.529,91
498	00516-PCA AMERICO VEIUSA	2.529,91
499	00435-PCA REV. ANTONIO CORREA PINTO	2.529,91
499	00436-R. SETE JO. ANA CLAUDIA	2.529,91

PREFEITURA MUNICIPAL DE BOTUCATU

PLANTA GERAL DE VALORES

VALORES

1994

SETOR 03



PREFEITURA MUNICIPAL DE BOTUCATU
 PLANTA GENEIRICA DE VALORES - LOTE PADRAO 10m X 25m
 SEIOR 03 - MT.TF. = METRO DE TESTADA FICTICIA

QUADRA	LUGRADOUROS	VALOR MT.TF.
001	00051-R.VISCONDE DO RIO BRANCO	3.795,00
001	00088-R.RANGEL PESTANA	7.590,00
001	00656-MARGINAL LAVAPES	3.795,00
001	03051-R.ENG.SERGIO ANGRA D.MACHADO	5.059,96
002	00053-R.PREF.TONICO DE BARROS	5.059,96
002	00088-R.RANGEL PESTANA	7.590,00
002	00656-MARGINAL LAVAPES	2.529,91
002	03051-R.ENG.SERGIO ANGRA D.MACHADO	5.059,96
003	00053-R.PREF.TONICO DE BARROS	5.059,96
003	00088-R.RANGEL PESTANA	7.590,00
003	00656-MARGINAL LAVAPES	3.795,00
003	01057-R.QUINTINO BOCAIUIVA	5.059,96
003	03057-R.PART.QUINTINO BOCAIUIVA	3.795,00
004	00088-R.RANGEL PESTANA	7.590,00
004	00656-MARGINAL LAVAPES	3.795,00
004	01057-R.QUINTINO BOCAIUIVA	5.059,96
004	01059-R.CEL JOSE VITORIANO V.BOAS	5.059,96
005	00061-R.BRASIL GOMES P.MACHADO	5.059,96
005	00088-R.RANGEL PESTANA	7.590,00
005	01059-R.CEL JOSE VITORIANO V.BOAS	5.059,96
006	00061-R.BRASIL GOMES P.MACHADO	5.059,96
006	00063-R.MAJ.LEONIDAS CARDOSO	5.059,96
006	00088-R.RANGEL PESTANA	7.590,00
006	00656-MARGINAL LAVAPES	3.795,00
007	00063-R.MAJ.LEONIDAS CARDOSO	5.059,96
007	00065-R.MAL DEODORO	5.059,96
007	00088-R.RANGEL PESTANA	7.590,00
007	00656-MARGINAL LAVAPES	2.529,91
008	00065-R.MAL DEODORO	7.590,00
008	00088-R.RANGEL PESTANA	7.590,00
008	00656-MARGINAL LAVAPES	3.795,00
009	00088-R.RANGEL PESTANA	7.590,00
009	00656-MARGINAL LAVAPES	3.795,00
009	01075-R.MONS.FERRARI	5.059,96
010	00092-R.CURUZU	15.180,14
010	01077-R.MORAES BARROS	5.059,96
010	01079-R.SIQUEIRA CAMPOS	5.059,96
011	00088-R.RANGEL PESTANA	7.590,00
011	00092-R.CURUZU	15.180,14
011	01075-R.MONS.FERRARI	5.059,96
011	01077-R.MORAES BARROS	7.590,00
012	00065-R.MAL DEODORO	7.590,00
012	00088-R.RANGEL PESTANA	7.590,00
012	00092-R.CURUZU	15.180,14
012	01075-R.MONS.FERRARI	7.590,00
013	00063-R.MAJ.LEONIDAS CARDOSO	7.590,00
013	00065-R.MAL DEODORO	7.590,00
013	00088-R.RANGEL PESTANA	7.590,00
013	00092-R.CURUZU	15.180,14
014	00063-R.MAJ.LEONIDAS CARDOSO	7.590,00
014	00088-R.RANGEL PESTANA	7.590,00

PREFEITURA MUNICIPAL DE BOTUCATU
 PLANTA GENEIRICA DE VALORES - LOTE PADRAO 10m X 25m
 SETOR 03 - MT.TF. = METRO DE TESTADA FICTICIA

QUADRA	LOGRADOUROS	VALOR MT.TF.
014	00092-R.CURUZU	15.180,14
014	01059-R.CEL JOSE VITORIANO V.BOAS	7.590,00
015	00088-R.RANGEL PESTANA	7.590,00
015	00092-R.CURUZU	15.180,14
015	00092-R.CURUZU	15.180,14
015	01057-R.QUINTINO BOCAIUVA	7.590,00
015	01059-R.CEL JOSE VITORIANO V.BOAS	7.590,00
016	00053-R.PREF.TONICO DE BARROS	7.590,00
016	00088-R.RANGEL PESTANA	7.590,00
016	00092-R.CURUZU	15.180,14
016	01057-R.QUINTINO BOCAIUVA	7.590,00
017	00051-R.VISCONDE DO RIO BRANCO	7.590,00
017	00053-R.PREF.TONICO DE BARROS	7.590,00
017	00088-R.RANGEL PESTANA	7.590,00
017	00092-R.CURUZU	15.180,14
019	00053-R.PREF.TONICO DE BARROS	8.855,09
019	00092-R.CURUZU	15.180,14
019	00094-R.AMANDO DE BARROS	50.600,75
019	01057-R.QUINTINO BOCAIUVA	15.180,14
020	00092-R.CURUZU	15.180,14
020	00094-R.AMANDO DE BARROS	50.600,75
020	01057-R.QUINTINO BOCAIUVA	15.180,14
020	01059-R.CEL JOSE VITORIANO V.BOAS	15.180,14
021	00063-R.MAJ.LEONIDAS CARDOSO	15.180,14
021	00092-R.CURUZU	15.180,14
021	00094-R.AMANDO DE BARROS	75.901,19
021	01059-R.CEL JOSE VITORIANO V.BOAS	15.180,14
022	00063-R.MAJ.LEONIDAS CARDOSO	15.180,14
022	00065-R.MAL DEODORO	15.180,14
022	00092-R.CURUZU	15.180,14
022	00094-R.AMANDO DE BARROS	75.901,19
022	01094-PCA COOR EMILIO PEDUTTI	75.901,19
023	00065-R.MAL DEODORO	15.180,14
023	00092-R.CURUZU	15.180,14
023	00094-R.AMANDO DE BARROS	75.901,19
023	01075-R.MONS.FERRARI	15.180,14
024	00092-R.CURUZU	15.180,14
024	00094-R.AMANDO DE BARROS	75.901,19
024	01075-R.MONS.FERRARI	15.180,14
024	01077-R.MORAES BARROS	15.180,14
025	00092-R.CURUZU	15.180,14
025	00094-R.AMANDO DE BARROS	75.901,19
025	01077-R.MORAES BARROS	15.180,14
025	01079-R.SIQUEIRA CAMPOS	15.180,14
026	00092-R.CURUZU	15.180,14
026	00094-R.AMANDO DE BARROS	75.901,19
026	01079-R.SIQUEIRA CAMPOS	15.180,14
026	01081-R.VELHO CARDOSO	15.180,14
027	00092-R.CURUZU	7.590,00
027	00094-R.AMANDO DE BARROS	75.901,19
027	01081-R.VELHO CARDOSO	15.180,14

PREFEITURA MUNICIPAL DE BOTUCATU
 PLANTA GENEIRICA DE VALORES - LOTE PADRAO 10m X 25m
 SETOR 03 - MT.TF. = METRO DE TESTADA FICTICIA

QUADRA:	LOGRADOUROS	VALOR MT.TF.
027	01083-R.CEL FONSECA	7.590,00
028	00092-R.CURUZU	7.590,00
028	01083-R.CEL FONSECA	7.590,00
028	01087-R.DJALMA DUTRA	7.590,00
028	02094-PCA CEL MOURA	9.168,10
029	00092-R.CURUZU	3.795,00
029	00092-R.CURUZU	7.590,00
029	00656-MARGINAL LAVAFES	3.795,00
029	01079-R.SIQUEIRA CAMPOS	7.590,00
030	00092-R.CURUZU	7.590,00
030	00656-MARGINAL LAVAFES	3.795,00
030	01087-R.DJALMA DUTRA	7.590,00
031	00092-R.CURUZU	7.590,00
031	00094-R.AMANDO DE BARROS	10.120,05
031	01087-R.DJALMA DUTRA	7.590,00
032	00091-R.HENRY FORD	3.795,00
032	00094-R.AMANDO DE BARROS	10.120,05
032	03094-AV.FLORIANO PEIXOTO	12.652,07
033	00096-R.JOAO PASSOS	12.652,07
033	03094-AV.FLORIANO PEIXOTO	12.652,07
034	02094-PCA CEL MOURA	9.168,10
035	00094-R.AMANDO DE BARROS	9.168,10
035	00096-R.JOAO PASSOS	20.240,22
035	01081-R.VELHO CARDOSO	20.240,22
035	01083-R.CEL FONSECA	20.240,22
035	02094-PCA CEL MOURA	20.240,22
036	00094-R.AMANDO DE BARROS	75.901,19
036	00096-R.JOAO PASSOS	20.240,22
036	01079-R.SIQUEIRA CAMPOS	20.240,22
036	01081-R.VELHO CARDOSO	20.240,22
037	00094-R.AMANDO DE BARROS	75.901,19
037	00096-R.JOAO PASSOS	20.240,22
037	01077-R.MORAES BARROS	20.240,22
037	01079-R.SIQUEIRA CAMPOS	20.240,22
038	00094-R.AMANDO DE BARROS	75.901,19
038	00096-R.JOAO PASSOS	20.240,22
038	01075-R.MONS.FERRARI	20.240,22
038	01077-R.MORAES BARROS	20.240,22
039	00094-R.AMANDO DE BARROS	75.901,19
039	00096-R.JOAO PASSOS	20.240,22
039	01075-R.MONS.FERRARI	20.240,22
039	01094-PCA CDOR EMILIO PEDUTTI	20.240,22
040	00063-R.MAJ.LEONIDAS CARDOSO	20.240,22
040	00065-R.MAL DEODORO	20.240,22
040	00094-R.AMANDO DE BARROS	20.240,22
040	00096-R.JOAO PASSOS	20.240,22
040	01094-PCA CDOR EMILIO PEDUTTI	20.240,22
041	00063-R.MAJ.LEONIDAS CARDOSO	20.240,22
041	00094-R.AMANDO DE BARROS	7.590,00
041	00096-R.JOAO PASSOS	20.240,22
041	01059-R.CEL JOSE VITORIANO V.BDAS	20.240,22

PREFEITURA MUNICIPAL DE BOTUCATU
 PLANTA GENEIRICA DE VALORES - LOTE PADRAO 10m X 25m
 SETOR 03 - MT.TF. = METRO DE TESTADA FICTICIA

QUADRA:	LOGRADUROS	VALOR MT.TF.
042	00094-R.AMANDO DE BARROS	50.600,75
042	00096-R.JOAO PASSOS	15.180,14
042	00096-R.JOAO PASSOS	15.180,14
042	01057-R.QUINTINO BOCAIUIVA	15.180,14
042	01059-R.CEL JOSE VITORIANO V.BOAS	20.240,22
043	00053-R.PREF.TONICO DE BARROS	15.180,14
043	00094-R.AMANDO DE BARROS	50.600,75
043	00096-R.JOAO PASSOS	15.180,14
043	01057-R.QUINTINO BOCAIUIVA	15.180,14
044	00051-R.VISCONDE DO RIO BRANCO	12.652,07
044	00053-R.PREF.TONICO DE BARROS	15.180,14
044	00094-R.AMANDO DE BARROS	50.600,75
044	01096-PCA CARLOS GOMES	15.180,14
045	00051-R.VISCONDE DO RIO BRANCO	12.652,07
045	00053-R.PREF.TONICO DE BARROS	15.180,14
045	00096-R.JOAO PASSOS	15.180,14
045	01096-PCA CARLOS GOMES	30.360,40
046	00096-R.JOAO PASSOS	15.180,14
046	00096-R.DR CARDOSO DE ALMEIDA	30.360,40
046	01057-R.QUINTINO BOCAIUIVA	15.180,14
046	01096-PCA CARLOS GOMES	15.180,14
047	00096-R.JOAO PASSOS	15.180,14
047	00096-R.DR CARDOSO DE ALMEIDA	30.360,40
047	01057-R.QUINTINO BOCAIUIVA	15.180,14
047	01059-R.CEL JOSE VITORIANO V.BOAS	15.180,14
048	00063-R.MAJ.LEGHIDAS CARDOSO	20.240,22
048	00096-R.JOAO PASSOS	20.240,22
048	00096-R.DR CARDOSO DE ALMEIDA	30.360,40
048	01059-R.CEL JOSE VITORIANO V.BOAS	15.180,14
049	00063-R.MAJ.LEONIDAS CARDOSO	20.240,22
049	00065-R.MAL DEODORO	20.240,22
049	00096-R.DR CARDOSO DE ALMEIDA	30.360,40
049	01094-PCA CDOE EMILIO PEDUTTI	20.240,22
050	00065-R.MAL DEODORO	20.240,22
050	00096-R.JOAO PASSOS	20.240,22
050	00096-R.JOAO PASSOS	20.240,22
050	00096-R.DR CARDOSO DE ALMEIDA	30.360,40
050	01075-R.MONS.FERRARI	20.240,22
051	00096-R.JOAO PASSOS	20.240,22
051	00096-R.DR CARDOSO DE ALMEIDA	30.360,40
051	01075-R.MONS.FERRARI	20.240,22
051	01077-R.MORAES BARROS	20.240,22
052	00096-R.JOAO PASSOS	20.240,22
052	00096-R.DR CARDOSO DE ALMEIDA	30.360,40
052	01077-R.MORAES BARROS	20.240,22
052	01079-R.SIQUEIRA CAMPOS	20.240,22
053	00096-R.JOAO PASSOS	20.240,22
053	00096-R.DR CARDOSO DE ALMEIDA	30.360,40
053	01079-R.SIQUEIRA CAMPOS	20.240,22
053	01081-R.VELHO CARDOSO	20.240,22
054	00096-R.JOAO PASSOS	20.240,22

PREFEITURA MUNICIPAL DE BOTUCATU
 PLANTA GENEIRICA DE VALORES - LOTE PADRAO 10m X 25m
 SETOR 03 - MT.TF. = METRO DE TESTADA FICTICIA

QUADRA	LOGRADOURA	VALOR MT.TF.
054	00096-R.DR CARDOSO DE ALMEIDA	30.360,40
054	01061-R.VELHO CARDOSO	20.240,22
054	01063-R.CEL.FONSECA	20.240,22
055	00096-R.DR CARDOSO DE ALMEIDA	30.360,40
055	01063-R.CEL.FONSECA	20.240,22
055	01097-R.QUEALMA DUIRA	20.240,22
055	02094-PCA.CEL.MOURA	20.240,22
056	00096-R.DR CARDOSO DE ALMEIDA	12.652,07
056	00098-R.DR CARDOSO DE ALMEIDA	20.240,22
056	01061-R.VELHO CARDOSO	20.240,22
056	01063-R.CEL.FONSECA	20.240,22
057	00096-R.DR CARDOSO DE ALMEIDA	12.652,07
057	00098-R.DR CARDOSO DE ALMEIDA	20.240,22
057	01099-R.FINHEIRO MACHADO	12.652,07
057	02101-R.SILVA JARDIM	12.652,07
057	03094-AV.FLORIANO PEIXOTO	20.240,22
058	00096-R.DR CARDOSO DE ALMEIDA	20.240,22
058	02101-R.SILVA JARDIM	12.652,07
058	03094-AV.FLORIANO PEIXOTO	20.240,22
059	00091-R.HENRY FORD	3.795,00
059	00094-R.AMARDO DE BARROS	3.795,00
059	00656-MARGINAL LAVAPES	2.529,91
059	01066-R.TIRADENTES	5.059,96
059	01066-R.TIRADENTES	5.059,96
059	02115-R.CARLOS SILVA	2.529,91
059	02115-R.CARLOS SILVA	2.529,91
059	03094-AV.FLORIANO PEIXOTO	20.240,22
060	00161-AV.PAULA VIEIRA	2.529,91
060	00656-MARGINAL LAVAPES	2.529,91
060	01066-R.TIRADENTES	5.059,96
060	02115-R.CARLOS SILVA	2.529,91
061	01115-TV.BIASI	2.529,91
061	02115-R.CARLOS SILVA	2.529,91
061	03094-AV.FLORIANO PEIXOTO	10.120,05
061	03094-AV.FLORIANO PEIXOTO	10.120,05
062	00161-AV.PAULA VIEIRA	2.529,91
062	01115-TV.BIASI	2.529,91
062	02115-R.CARLOS SILVA	2.529,91
062	03094-AV.FLORIANO PEIXOTO	10.120,05
063	00161-AV.PAULA VIEIRA	2.529,91
063	00656-MARGINAL LAVAPES	2.529,91
063	03094-AV.FLORIANO PEIXOTO	10.120,05
063	04042-AV.PAULA VIEIRA MATADOURO	2.529,91
064	00151-R.FE JOAQUIM G.PACHECO	2.529,91
064	00165-R.BENJAMIN CONSTANT	2.529,91
064	00656-MARGINAL LAVAPES	2.529,91
064	03094-AV.FLORIANO PEIXOTO	10.120,05
065	00151-R.FE JOAQUIM G.PACHECO	2.529,91
065	00155-R.JULIO DORTNI	2.529,91
065	00161-AV.PAULA VIEIRA	2.529,91
065	00656-MARGINAL LAVAPES	2.529,91

PREFEITURA MUNICIPAL DE BOTUCATU
 PLANTA GENEIRICA DE VALORES - LOTE PADRAO 10m X 25m
 SETOR 03 - MT.TF. = METRO DE TESTADA FICTICIA

QUADRA	LOGRADOUROS	VALOR MT.TF.
065	00151-R.PE JOAQUIM G.PACHECO	2.529,91
066	00153-R.VOLUNTARIOS DA PATRIA	2.529,91
066	00155-R.JULIO DORINI	2.529,91
066	00166-R.DO PROGRESSO	2.529,91
067	00155-R.JULIO DORINI	2.529,91
067	00157-R.VICENTINA FERNANDES FERREIRA	2.529,91
067	00161-AV.PAULA VIEIRA	2.529,91
067	00163-R.EUGENIO MONTEFERRANTE	2.529,91
067	01166-R.PASSA TRES VL.JAU	2.529,91
068	00165-R.BENJAMIN CONSTANT	2.529,91
069	00157-R.VICENTINA FERNANDES FERREIRA	2.529,91
069	00159-R.PROF.ALFREDO FRANKLIN MATTOS	2.529,91
069	00163-R.EUGENIO MONTEFERRANTE	2.529,91
069	02151-R.QUATRO VL.EMA	2.529,91
070	00159-R.PROF.ALFREDO FRANKLIN MATTOS	2.529,91
070	00163-R.EUGENIO MONTEFERRANTE	2.529,91
070	01159-R.PROJETADA VL.EMA	2.529,91
070	02151-R.QUATRO VL.EMA	2.529,91
071	00159-R.PROF.ALFREDO FRANKLIN MATTOS	2.529,91
071	00161-AV.PAULA VIEIRA	2.529,91
072	00159-R.PROF.ALFREDO FRANKLIN MATTOS	2.529,91
072	00161-AV.PAULA VIEIRA	2.529,91
072	00657-TRILHOS DA FEPASA	2.529,91
072	03094-AV.FLORIANO PEIXOTO	10.120,05
073	00102-R.GAL TELLES	12.652,07
073	01066-R.TIRADENTES	8.855,09
073	03094-AV.FLORIANO PEIXOTO	10.120,05
073	04094-FCA ANITA GARIBALDI	8.855,09
074	00102-R.GAL TELLES	12.652,07
074	01066-R.TIRADENTES	8.855,09
074	01106-R.NEWTON PRADO	8.855,09
074	03094-AV.FLORIANO PEIXOTO	20.240,22
075	00098-R.DR CARDOSO DE ALMEIDA	20.240,22
075	00100-R.CHICO PADEIRO	10.120,05
075	01106-R.NEWTON PRADO	10.120,05
075	02256-R.SETE DE SETEMBRO	12.652,07
075	03094-AV.FLORIANO PEIXOTO	20.240,22
076	00100-R.CHICO PADEIRO	10.120,05
076	00102-R.GAL TELLES	12.652,07
076	01106-R.NEWTON PRADO	10.120,05
076	02256-R.SETE DE SETEMBRO	12.652,07
077	00098-R.DR CARDOSO DE ALMEIDA	20.240,22
077	00102-R.GAL TELLES	35.420,49
077	02101-R.SILVA JARDIM	20.240,22
077	02256-R.SETE DE SETEMBRO	12.652,07
078	00098-R.DR CARDOSO DE ALMEIDA	20.240,22
078	00102-R.GAL TELLES	35.420,49
078	01089-R.PINHEIRO MACHADO	20.240,22
078	02101-R.SILVA JARDIM	20.240,22
079	00098-R.DR CARDOSO DE ALMEIDA	20.240,22
079	00102-R.GAL TELLES	35.420,49

PREFEITURA MUNICIPAL DE BOTUCATU
 PLANTA GENEALOGICA DE VALORES - LOTE PADRAO 10m X 25m
 SETOR 03 - MT. TF. = METRO DE TESTADA FICTICIA

QUADRA:	LOTEADOUROS	VALOR MT. TF.
079	01057-R. DJALMA DUTRA	20.240,22
079	01069-R. PINHEIRO MACHADO	20.240,22
080	00098-R. DR CARDOSO DE ALMEIDA	30.360,40
080	00102-R. GAL TELLES	35.420,49
080	01063-R. CEL FONSECA	25.300,31
080	01087-R. DJALMA DUTRA	20.240,22
081	00098-R. DR CARDOSO DE ALMEIDA	30.360,40
081	00102-R. GAL TELLES	35.420,49
081	01081-R. VELHO CARDOSO	25.300,31
081	01083-R. CEL FONSECA	25.300,31
082	00098-R. DR CARDOSO DE ALMEIDA	30.360,40
082	00102-R. GAL TELLES	35.420,49
082	01079-R. SIQUEIRA CAMPOS	25.300,31
082	01081-R. VELHO CARDOSO	25.300,31
083	00098-R. DR CARDOSO DE ALMEIDA	30.360,40
083	01077-R. MORAES BARROS	25.300,31
083	01079-R. SIQUEIRA CAMPOS	25.300,31
083	01102-PCA XV DE NOVENBRO	35.420,49
084	00098-R. DR CARDOSO DE ALMEIDA	30.360,40
084	01075-R. MONS. FERRARI	25.300,31
084	01077-R. MORAES BARROS	25.300,31
084	02192-PCA RUBIAO JUNIOR	35.420,49
085	00065-R. MAL DEODORO	25.300,31
085	00098-R. DR CARDOSO DE ALMEIDA	30.360,40
085	00102-R. GAL TELLES	35.420,49
085	01075-R. MONS. FERRARI	25.300,31
086	00063-R. MAJ. LEONIDAS CARDOSO	25.300,31
086	00065-R. MAL DEODORO	25.300,31
086	00098-R. DR CARDOSO DE ALMEIDA	30.360,40
086	00102-R. GAL TELLES	35.420,49
087	00063-R. MAJ. LEONIDAS CARDOSO	25.300,31
087	00098-R. DR CARDOSO DE ALMEIDA	30.360,40
087	00102-R. GAL TELLES	35.420,49
087	01059-R. CEL JOSE VITORIANO V. BOAS	25.300,31
088	00098-R. DR CARDOSO DE ALMEIDA	30.360,40
088	00102-R. GAL TELLES	35.420,49
088	01057-R. QUINTINO BUCATUVA	25.300,31
088	01059-R. CEL JOSE VITORIANO V. BOAS	25.300,31
089	00053-R. PREF. TONICO DE BARROS	25.300,31
089	00098-R. DR CARDOSO DE ALMEIDA	30.360,40
089	00102-R. GAL TELLES	35.420,49
089	01057-R. QUINTINO BUCATUVA	25.300,31
090	00051-R. VISCONDE DO RIO BRANCO	25.300,31
090	00053-R. PREF. TONICO DE BARROS	25.300,31
090	00102-R. GAL TELLES	35.420,49
090	01096-PCA CARLOS GOMES	30.360,40
091	00051-R. VISCONDE DO RIO BRANCO	25.300,31
091	00053-R. PREF. TONICO DE BARROS	30.360,40
091	00102-R. GAL TELLES	35.420,49
091	00104-AV. DOM LUCIO	45.540,66
092	00053-R. PREF. TONICO DE BARROS	30.360,40

PREFEITURA MUNICIPAL DE BOTUCATU
 PLANTA GENEIRICA DE VALORES - LOTE PADRAO 10m X 25m
 SETOR 03 - MT.TF. = METRO DE TESTADA FICTICIA

QUADRA:	LOGRADOUROS	VALOR MT.TF.
092	00102-R.GAL TELLES	35.420,49
092	00104-AV.DOM LUCIO	45.540,66
092	01057-R.QUINTINO BOCAIUVA	30.360,40
093	00102-R.GAL TELLES	35.420,49
093	00104-AV.DOM LUCIO	45.540,66
093	01057-R.QUINTINO BOCAIUVA	30.360,40
093	01059-R.CEL JOSE VITORIANO V.BOAS	30.360,40
094	00063-R.MAO LEONIDAS CARDOSO	30.360,40
094	00102-R.GAL TELLES	35.420,49
094	00104-AV.DOM LUCIO	45.540,66
094	01059-R.CEL JOSE VITORIANO V.BOAS	30.360,40
095	00063-R.MAO LEONIDAS CARDOSO	30.360,40
095	00102-R.GAL TELLES	35.420,49
095	00104-AV.DOM LUCIO	45.540,66
095	02102-PCA RUBIAO JUNIOR	35.420,49
095	02108-PCA ISABEL ARRUDA	30.360,40
096	02102-PCA RUBIAO JUNIOR	35.420,49
097	01102-PCA XV DE NOVENBRO	35.420,49
097	03104-PCA PROF.PEDRO TORRES	45.540,66
098	00102-R.GAL TELLES	35.420,49
098	01091-R.VELHO CARDOSO	25.300,31
098	03104-PCA PROF.PEDRO TORRES	45.540,66
099	00102-R.GAL TELLES	35.420,49
099	01091-R.VELHO CARDOSO	25.300,31
099	01093-R.CEL FONSECA	25.300,31
099	01104-AV.SANTANA	30.360,40
100	00102-R.GAL TELLES	35.420,49
100	01093-R.CEL FONSECA	25.300,31
100	01097-R.DJALMA OUTRA	25.300,31
100	01104-AV.SANTANA	30.360,40
101	00102-R.GAL TELLES	35.420,49
101	01097-R.DJALMA DUTRA	25.300,31
101	01099-R.FINHEIRO MACHADO	30.360,40
101	01104-AV.SANTANA	30.360,40
102	00102-R.GAL TELLES	35.420,49
102	01099-R.FINHEIRO MACHADO	25.300,31
102	01104-AV.SANTANA	30.360,40
102	02101-R.SILVA JARDIM	25.300,31
103	00102-R.GAL TELLES	35.420,49
103	01066-R.TIRADENTES	5.059,96
103	01104-AV.SANTANA	30.360,40
103	02101-R.SILVA JARDIM	25.300,31
103	02256-R.SETE DE SETEMBRO	25.300,31
104	00102-R.GAL TELLES	10.120,05
104	01104-AV.SANTANA	30.360,40
104	01106-R.NEWTON PRADO	10.120,05
104	02256-R.SETE DE SETEMBRO	25.300,31
105	00102-R.GAL TELLES	10.120,05
105	01066-R.TIRADENTES	10.120,05
105	01104-AV.SANTANA	30.360,40
105	01106-R.NEWTON PRADO	10.120,05

PREFEITURA MUNICIPAL DE BOTUCATU
 PLANTA GENEIRICA DE VALORES - LOTE PADRAO 10m X 25m
 SETOR 03 - NT.TF. = METRO DE TESTADA FICICIA

QUADRA	LOGRADOUROS	VALOR MT. TF.
106	01066-R.TIRADENTES	10.120,05
106	01104-AV.SANTANA	12.652,07
106	01104-AV.SANTANA	12.652,07
106	03094-AV.FLORIANO PEIXOTO	10.120,05
107	01066-R.TIRADENTES	5.859,96
107	01104-AV.SANTANA	12.652,07
107	01161-AV.MARGINAL JO.CENTRAL	3.795,00
107	03094-AV.FLORIANO PEIXOTO	10.120,05
108	00108-R.AFFONSO LIGUORI	3.795,00
108	01066-R.TIRADENTES	3.795,00
108	01104-AV.SANTANA	30.360,40
108	01106-R.NEWTON PRADO	7.590,00
109	00108-R.DR COSTA LEITE	15.180,14
109	01104-AV.SANTANA	30.360,40
109	01106-R.NEWTON PRADO	7.590,00
109	02256-R.SETE DE SETEMBRO	10.120,05
110	00108-R.DR COSTA LEITE	25.300,31
110	01104-AV.SANTANA	30.360,40
110	02101-R.SILVA JARDIM	15.180,14
110	02256-R.SETE DE SETEMBRO	15.180,14
111	00108-R.DR COSTA LEITE	25.300,31
111	01089-R.PINHEIRO MACHADO	15.180,14
111	01104-AV.SANTANA	30.360,40
111	02101-R.SILVA JARDIM	15.180,14
112	00108-R.DR COSTA LEITE	25.300,31
112	01087-R.DJALMA DUTRA	25.300,31
112	01089-R.PINHEIRO MACHADO	15.180,14
112	01104-AV.SANTANA	30.360,40
113	00108-R.DR COSTA LEITE	25.300,31
113	01083-R.CEL FONSECA	25.300,31
113	01087-R.DJALMA DUTRA	25.300,31
113	01104-AV.SANTANA	30.360,40
114	00108-R.DR COSTA LEITE	25.300,31
114	01081-R.VELHO CARDOSO	25.300,31
114	01083-R.CEL FONSECA	25.300,31
114	01104-AV.SANTANA	30.360,40
114	03104-PCA PROF.PEDRO TORRES	25.300,31
115	00108-R.DR COSTA LEITE	25.300,31
115	03104-PCA PROF.PEDRO TORRES	45.540,66
116	00108-R.DR COSTA LEITE	25.300,31
116	01108-PCA D.LUIZ MARIA SANTANA	45.540,66
117	00104-AV.DOM LUCIO	45.540,66
117	00108-R.DR COSTA LEITE	25.300,31
117	01108-PCA D.LUIZ MARIA SANTANA	25.300,31
117	02108-PCA ISABEL ARRUDA	25.300,31
118	00063-R.MAJ.LEONIDAS CARDOSO	25.300,31
118	00108-R.DR COSTA LEITE	25.300,31
118	02108-PCA ISABEL ARRUDA	45.540,66
119	00104-AV.DOM LUCIO	45.540,66
119	00108-R.DR COSTA LEITE	25.300,31
119	01059-R.CEL JOSE VITORIANO V.BOAS	25.300,31

PREFEITURA MUNICIPAL DE BOTUCATU
 PLANTA GERAL DE VALORES - LOTE PADRAO 10m X 25m
 SETOR 03 - M.L.T.F. = METRO DE TESTADA FICTICIA

QUADRA	LOGRADOUROS	VALOR M.L.T.F.
119	02109-PCA ISABEL ARRUDA	25.300,31
120	00104-AV.DOM LUCIO	45.540,66
120	00108-R.DR COSTA LEITE	25.300,31
120	01057-R.QUINTINO BOCAIUVA	25.300,31
120	01059-R.CEL JOSE VITORIANO V.BOAS	25.300,31
121	00053-R.PREF.TONICO DE BARROS	25.300,31
121	00104-AV.DOM LUCIO	45.540,66
121	00108-R.DR COSTA LEITE	25.300,31
121	01057-R.QUINTINO BOCAIUVA	25.300,31
122	00051-R.VISCONDE DO RIO BRANCO	25.300,31
122	00053-R.PREF.TONICO DE BARROS	25.300,31
122	00104-AV.DOM LUCIO	45.540,66
122	00108-R.DR COSTA LEITE	25.300,31
123	00051-R.VISCONDE DO RIO BRANCO	15.180,14
123	00053-R.PREF.TONICO DE BARROS	25.300,31
123	00108-R.DR COSTA LEITE	25.300,31
123	03114-R.DR RODRIGUES DO LAGO	10.120,05
124	00053-R.PREF.TONICO DE BARROS	25.300,31
124	00108-R.DR COSTA LEITE	25.300,31
124	01057-R.QUINTINO BOCAIUVA	15.180,14
124	03114-R.DR RODRIGUES DO LAGO	12.652,07
125	00108-R.DR COSTA LEITE	25.300,31
125	01057-R.QUINTINO BOCAIUVA	15.180,14
125	01059-R.CEL JOSE VITORIANO V.BOAS	15.180,14
125	03114-R.DR RODRIGUES DO LAGO	12.652,07
126	00063-R.NAO LEONIDAS CARDOSO	12.652,07
126	00108-R.DR COSTA LEITE	25.300,31
126	01059-R.CEL JOSE VITORIANO V.BOAS	15.180,14
126	03114-R.DR RODRIGUES DO LAGO	12.652,07
127	00063-R.NAO LEONIDAS CARDOSO	12.652,07
127	00655-RIBEIRAO TANGUINHO	3.795,00
127	02065-R.JOSE DAL FARRA	7.590,00
127	02109-PCA ISABEL ARRUDA	25.300,31
128	00108-R.DR COSTA LEITE	25.300,31
128	00110-R.DAMIÃO PINHEIRO MACHADO	10.120,05
128	01083-R.CEL FONSECA	10.120,05
128	02065-R.JOSE DAL FARRA	7.590,00
129	00108-R.DR COSTA LEITE	25.300,31
129	01083-R.CEL FONSECA	10.120,05
129	01067-R.DJALMA DURA	12.652,07
129	04114-R.DOMINGOS SOARES BARROS	15.180,14
130	00108-R.DR COSTA LEITE	25.300,31
130	01067-R.DJALMA DURA	12.652,07
130	01089-R.PINHEIRO MACHADO	12.652,07
130	04114-R.DOMINGOS SOARES BARROS	15.180,14
131	00108-R.DR COSTA LEITE	25.300,31
131	01089-R.PINHEIRO MACHADO	12.652,07
131	02101-R.SILVA JARDIM	12.652,07
131	04114-R.DOMINGOS SOARES BARROS	15.180,14
132	00108-R.DR COSTA LEITE	25.300,31
132	02101-R.SILVA JARDIM	12.652,07

PREFEITURA MUNICIPAL DE BOTUCATU
 PLANTA GENEIRICA DE VALORES - LOTE PADRAO 10m X 25m
 SETOR 03 - MT.TF. = METRO DE TESTADA FICTICIA

QUADRA	LOGRADOUROS	VALOR MT.TF.
132	02256-R.SETE DE SETEMBRO	12.652,07
132	04114-R.DOMINGOS SOARES BARROS	15.180,14
133	00106-R.DR COSTA LEITE	15.180,14
133	01106-R.NEWTON PRADO	5.059,96
133	02256-R.SETE DE SETEMBRO	10.120,05
133	04114-R.DOMINGOS SOARES BARROS	5.059,96
134	00106-R.AFFONSO LIGUORI	3.795,00
134	01066-R.TIRADENTES	3.795,00
134	01106-R.NEWTON PRADO	5.059,96
135	00662-R.DOIS JD.CENTRAL	3.795,00
135	01119-AV.MARGINAL JD.CENTRAL	3.795,00
135	01151-R.MARIA ROSA SANTIAGO	3.795,00
135	03094-AV.FLORIANO PEIXOTO	10.120,05
136	00662-R.DOIS JD.CENTRAL	3.795,00
136	01119-AV.MARGINAL JD.CENTRAL	3.795,00
136	01151-R.MARIA ROSA SANTIAGO	3.795,00
137	01119-AV.MARGINAL JD.CENTRAL	3.795,00
137	01151-R.MARIA ROSA SANTIAGO	3.795,00
138	00150-AV.DR VITAL BRASIL	3.795,00
138	01151-R.MARIA ROSA SANTIAGO	3.795,00
139	00150-AV.DR VITAL BRASIL	3.795,00
139	00662-R.DOIS JD.CENTRAL	3.795,00
139	01151-R.MARIA ROSA SANTIAGO	3.795,00
140	00150-AV.DR VITAL BRASIL	3.795,00
140	00662-R.DOIS JD.CENTRAL	3.795,00
140	01151-R.MARIA ROSA SANTIAGO	3.795,00
140	03094-AV.FLORIANO PEIXOTO	10.120,05
141	00150-AV.DR VITAL BRASIL	2.529,91
141	03106-TV.DR VITAL BRASIL	2.529,91
142	00150-AV.DR VITAL BRASIL	2.529,91
142	03106-TV.DR VITAL BRASIL	2.529,91
143	00150-AV.DR VITAL BRASIL	3.795,00
144	01256-R.CAP.TITO	3.795,00
144	02106-R.FLORIZA PROTES DIONIZIO	3.795,00
145	01106-R.NEWTON PRADO	3.795,00
145	01256-R.CAP.TITO	3.795,00
145	02106-R.FLORIZA PROTES DIONIZIO	3.795,00
146	01106-R.NEWTON PRADO	5.059,96
146	01256-R.CAP.TITO	3.795,00
146	04114-R.DOMINGOS SOARES BARROS	5.059,96
147	01089-R.PINHEIRO MACHADO	5.059,96
147	01256-R.CAP.TITO	3.795,00
147	03116-R.NELLO CARIOLA	5.059,96
147	04114-R.DOMINGOS SOARES BARROS	15.180,14
148	01087-R.DJALMA DUTRA	10.120,05
148	01089-R.PINHEIRO MACHADO	7.590,00
148	03116-R.NELLO CARIOLA	7.590,00
148	04114-R.DOMINGOS SOARES BARROS	15.180,14
149	01085-R.CEL FUNSECA	7.590,00
149	01087-R.DJALMA DUTRA	10.120,05
149	03116-R.NELLO CARIOLA	7.590,00

PREFEITURA MUNICIPAL DE BOTUCATU
 PLANTA GERAL DE VALORES - LOTE PADRAO 10m X 25m
 SETOR 03 - MT. TF. = MEIRO DE TESTADA FICTICIA

QUADRA	LOGRADOURO	VALOR MT. TF.
149	04114-R.DOMINGOS SOARES BARROS	15.160,14
150	00063-R.MAJ.LEONIDAS CARDOSO	7.590,00
150	01059-R.CEL JOSE VITORIANO V.BOAS	7.590,00
150	01116-R.REV.FRANCISCO LOTUFO	10.120,05
150	03114-R.DR RODRIGUES DO LAGO	12.652,07
151	01057-R.QUINTINO BOCAIUA	7.590,00
151	01059-R.CEL JOSE VITORIANO V.BOAS	7.590,00
151	01116-R.REV.FRANCISCO LOTUFO	10.120,05
151	03114-R.DR RODRIGUES DO LAGO	12.652,07
152	00053-R.PREF.TONICO DE BARROS	7.590,00
152	01057-R.QUINTINO BOCAIUA	7.590,00
152	01116-R.REV.FRANCISCO LOTUFO	10.120,05
152	03114-R.DR RODRIGUES DO LAGO	12.652,07
153	00051-R.VISCONDE DO RIO BRANCO	7.590,00
153	00053-R.PREF.TONICO DE BARROS	7.590,00
153	01116-R.REV.FRANCISCO LOTUFO	7.590,00
153	03114-R.DR RODRIGUES DO LAGO	10.120,05
154	00051-R.VISCONDE DO RIO BRANCO	3.795,00
154	00053-R.PREF.TONICO DE BARROS	3.795,00
154	00655-RIBEIRAO TANQUINHO	3.795,00
154	01116-R.REV.FRANCISCO LOTUFO	7.590,00
155	00655-RIBEIRAO TANQUINHO	3.795,00
155	01057-R.QUINTINO BOCAIUA	3.795,00
155	01059-R.CEL JOSE VITORIANO V.BOAS	3.795,00
155	01116-R.REV.FRANCISCO LOTUFO	10.120,05
156	00063-R.MAJ.LEONIDAS CARDOSO	7.590,00
156	00655-RIBEIRAO TANQUINHO	3.795,00
156	01059-R.CEL JOSE VITORIANO V.BOAS	3.795,00
156	01116-R.REV.FRANCISCO LOTUFO	10.120,05
157	00118-R.DAMIAO PINHEIRO MACHADO	7.590,00
157	01083-R.CEL FONSECA	10.120,05
157	01087-R.DJALMA OUTRA	7.590,00
157	03116-R.NELLO CARIOLA	7.590,00
158	00118-R.DAMIAO PINHEIRO MACHADO	7.590,00
158	01087-R.DJALMA OUTRA	7.590,00
158	01089-R.PINHEIRO MACHADO	5.059,96
158	03116-R.NELLO CARIOLA	7.590,00
159	00118-R.DAMIAO PINHEIRO MACHADO	5.059,96
159	01089-R.PINHEIRO MACHADO	5.059,96
159	01256-R.CAP.TITO	3.795,00
159	03116-R.NELLO CARIOLA	5.059,96
160	00118-R.DAMIAO PINHEIRO MACHADO	5.059,96
160	00655-RIBEIRAO TANQUINHO	3.795,00
160	01089-R.PINHEIRO MACHADO	3.795,00
161	00118-R.DAMIAO PINHEIRO MACHADO	7.590,00
161	00655-RIBEIRAO TANQUINHO	3.795,00
161	01083-R.CEL FONSECA	5.059,96
161	01089-R.PINHEIRO MACHADO	3.795,00
162	00118-R.DAMIAO PINHEIRO MACHADO	10.120,05
162	00655-RIBEIRAO TANQUINHO	3.795,00
162	00661-R.JOSE LAPERUYA	5.059,96

PREFEITURA MUNICIPAL DE BOTUCATU
 PLANTA GENEIRICA DE VALORES - LOTE PADRAO 10m X 25m
 SETOR 03 - MT.TF. = METRO DE TESTADA FICTICIA

QUADRA:	LOGRADOUROS	VALOR MT.TF.
162	01080-R.DEL FONSECA	5.059,96
163	00655-R.RIBEIRAO TANQUINHO	3.795,00
163	01120-R.PROF.ELIAS JOSE FERRARI	5.059,96
164	00118-R.DAMIAC PINHEIRO MACHADO	10.120,05
164	00633-R.ENG.HERMINIO BACCHI	10.120,05
164	00661-R.JOSE LAPERUTA	10.120,05
164	01120-R.PROF.ELIAS JOSE FERRARI	3.795,00
165	00061-R.BRASIL GOMES P.MACHADO	3.795,00
165	00655-R.RIBEIRAO TANQUINHO	3.795,00
165	01059-R.CEL JOSE VITORIANO V.BOAS	5.059,96
166	00053-R.PREF.TONICO DE BARROS	10.120,05
166	00092-R.CURUZU	15.180,14
166	00094-R.AMANDO DE BARROS	37.950,53
166	02051-R.FERNANDO BOAVA	7.590,00
167	00051-R.VISCONDE DO RIO BRANCO	7.590,00
167	00092-R.CURUZU	15.180,14
167	00094-R.AMANDO DE BARROS	37.950,53
167	02051-R.FERNANDO BOAVA	7.590,00
168	00108-R.DR COSTA LEITE	25.300,31
168	02065-R.JOSE DAL FARFA	25.300,31
168	02094-PCA DEL MOURA	0,00
168	02108-PCA ISABEL ARRUDA	45.540,66
169	00053-R.PREF.TONICO DE BARROS	3.795,00
169	00655-R.RIBEIRAO TANQUINHO	3.795,00
169	01057-R.QUINTINO BOCAIUYA	3.795,00
169	01116-R.REV.FRANCISCO LOTUFO	10.120,05

PREFECTURA MUNICIPAL DE BOGOTÁ

PLANTA GENERAL DE VALORES

VALORES

1994

SECTOR 64



PREFEITURA MUNICIPAL DE BOTUCATU
 PLANTA GENEALOGICA DE VALORES - LOTE PADRAO 10m X 25m
 SETOR 04 - RI.TF. = METRO DE TESTADA FICTICIA

QUADRA	LOGRADOUROS	VALOR MT.TF.
001	08455-R.CARLOS DE ROSA	2.529,91
001	08457-R.DOIS VL.STA ELIZABETH	2.529,91
001	08459-FAIXA ESTR.09.STA ELIZABETH	2.529,91
002	08457-R.DOIS VL.STA ELIZABETH	2.529,91
003	00244-R00.MARECHAL RONDON	2.529,91
003	08457-R.DOIS VL.STA ELIZABETH	2.529,91
003	08459-FAIXA ESTR.09.STA ELIZABETH	2.529,91
004	08457-R.DOIS VL.STA ELIZABETH	2.529,91
005	08455-R.CARLOS DE ROSA	2.529,91
006	08455-R.CARLOS DE ROSA	2.529,91
007	08455-R.CARLOS DE ROSA	2.529,91
008	08337-R.JORN.PEDRO CHIARADIA	2.529,91
008	08455-R.CARLOS DE ROSA	2.529,91
009	08337-R.JORN.PEDRO CHIARADIA	2.529,91
009	08455-R.CARLOS DE ROSA	2.529,91
010	08337-R.JORN.PEDRO CHIARADIA	2.529,91
010	08455-R.CARLOS DE ROSA	2.529,91
011	08337-R.JORN.PEDRO CHIARADIA	2.529,91
011	08338-R.LEOPOLDINA PINHEIRO CINTRA	2.529,91
011	08455-R.CARLOS DE ROSA	2.529,91
012	08337-R.JORN.PEDRO CHIARADIA	2.529,91
013	08337-R.JORN.PEDRO CHIARADIA	2.529,91
013	08338-R.LEOPOLDINA PINHEIRO CINTRA	2.529,91
014	08338-R.LEOPOLDINA PINHEIRO CINTRA	2.529,91
014	08462-R.VICENTE GIACOBINO	2.529,91
015	08455-R.CARLOS DE ROSA	2.529,91
016	08337-R.JORN.PEDRO CHIARADIA	2.529,91
016	08455-R.CARLOS DE ROSA	2.529,91
017	08337-R.JORN.PEDRO CHIARADIA	2.529,91
017	08338-R.LEOPOLDINA PINHEIRO CINTRA	2.529,91
018	08338-R.LEOPOLDINA PINHEIRO CINTRA	2.529,91
018	08460-R.VICENTE VENTRELA	2.529,91
019	08338-R.LEOPOLDINA PINHEIRO CINTRA	2.529,91
019	08460-R.VICENTE VENTRELA	2.529,91
020	08460-R.VICENTE VENTRELA	2.529,91
021	08460-R.VICENTE VENTRELA	2.529,91
030	08351-R.UM CH.REUN.VISTA ALEGRE	2.529,91
030	08352-R.DOIS CH.REUN.VISTA ALEGRE	2.529,91
031	08351-R.UM CH.REUN.VISTA ALEGRE	2.529,91
031	08352-R.DOIS CH.REUN.VISTA ALEGRE	2.529,91
032	08352-R.DOIS CH.REUN.VISTA ALEGRE	2.529,91
032	08353-R.TRES CH.REUN.VISTA ALEGRE	2.529,91
033	08352-R.DOIS CH.REUN.VISTA ALEGRE	2.529,91
033	08353-R.TRES CH.REUN.VISTA ALEGRE	2.529,91
034	08353-R.TRES CH.REUN.VISTA ALEGRE	2.529,91
035	08353-R.TRES CH.REUN.VISTA ALEGRE	2.529,91
036	00435-R.PAULO NUNES MOREIRA	2.529,91
036	08363-R.SELS PR.TOPY	2.529,91
036	08366-R.FRANCISCO MITZLER FILHO	2.529,91
036	08367-AV.MARAJÓDARA	2.529,91
036	08393-R.JORGE VENANCIO	2.529,91

PREFEITURA MUNICIPAL DE BOTUCATU
 PLANTA GENEALOGICA DE VALORES - LOTE PADRAO 10m X 25m
 SETOR 04 - MT. TF. = METRO DE TESTADA FICTICIA

QUADRA	LOGRADOUROS	VALOR MT. TF.
037	00455-R. PAULO NUNES MOREIRA	2.529,91
037	00363-R. SEIS PQ. TUPY	2.529,91
037	00365-R. ANGELO DEZEN	2.529,91
037	00366-R. FRANCISCO WITZLER FILHO	2.529,91
038	00455-R. PAULO NUNES MOREIRA	2.529,91
038	00363-R. SEIS PQ. TUPY	2.529,91
038	00364-R. EDGAR ALENCAR SABOYA	2.529,91
038	00365-R. ANGELO DEZEN	2.529,91
039	00455-R. PAULO NUNES MOREIRA	2.529,91
039	00361-R. CASEMIRO GOMES FILHO	2.529,91
039	00363-R. SEIS PQ. TUPY	2.529,91
039	00364-R. EDGAR ALENCAR SABOYA	2.529,91
040	00455-R. PAULO NUNES MOREIRA	2.529,91
040	00361-R. CASEMIRO GOMES FILHO	2.529,91
040	00362-R. ALEXANDRINA ALVES LIMA	2.529,91
040	00363-R. SEIS PQ. TUPY	2.529,91
041	00455-R. PAULO NUNES MOREIRA	2.529,91
041	00362-R. ALEXANDRINA ALVES LIMA	2.529,91
041	00363-R. SEIS PQ. TUPY	2.529,91
042	00366-R. FRANCISCO WITZLER FILHO	2.529,91
042	00367-AV. MARAJOARA	2.529,91
042	00389-R. HUMBERTO PINHEIRO MACHADO	2.529,91
042	00390-R. JOAO FABRIS	2.529,91
043	00366-R. FRANCISCO WITZLER FILHO	2.529,91
043	00367-AV. MARAJOARA	2.529,91
043	00387-R. ANGELO MARTIN	2.529,91
043	00389-R. HUMBERTO PINHEIRO MACHADO	2.529,91
044	00366-R. FRANCISCO WITZLER FILHO	2.529,91
044	00367-AV. MARAJOARA	2.529,91
044	00387-R. ANGELO MARTIN	2.529,91
044	00393-R. JORGE VENANCIO	2.529,91
045	00365-R. ANGELO DEZEN	2.529,91
045	00366-R. FRANCISCO WITZLER FILHO	2.529,91
045	00389-R. HUMBERTO PINHEIRO MACHADO	2.529,91
045	00390-R. JOAO FABRIS	2.529,91
046	00365-R. ANGELO DEZEN	2.529,91
046	00366-R. FRANCISCO WITZLER FILHO	2.529,91
046	00387-R. ANGELO MARTIN	2.529,91
046	00389-R. HUMBERTO PINHEIRO MACHADO	2.529,91
047	00365-R. ANGELO DEZEN	2.529,91
047	00366-R. FRANCISCO WITZLER FILHO	2.529,91
047	00387-R. ANGELO MARTIN	2.529,91
047	00393-R. JORGE VENANCIO	2.529,91
048	00364-R. EDGAR ALENCAR SABOYA	2.529,91
048	00365-R. ANGELO DEZEN	2.529,91
048	00389-R. HUMBERTO PINHEIRO MACHADO	2.529,91
048	00390-R. JOAO FABRIS	2.529,91
049	00364-R. EDGAR ALENCAR SABOYA	2.529,91
049	00365-R. ANGELO DEZEN	2.529,91
049	00387-R. ANGELO MARTIN	2.529,91
049	00389-R. HUMBERTO PINHEIRO MACHADO	2.529,91

PREFEITURA MUNICIPAL DE BOITUCAIU
 PLANTA GENEIRICA DE VALORES - LOTE PADRAO 10m X 25m
 SETOR 04 - ML.TF. = METRO DE TESTADA FICTICIA

QUADRA	LOGRADOURAS	VALOR MT.TF.
050	08364-R.EDGAR ALENCAR SABOYA	2.529,91
050	08365-R.ANGELO DEZEN	2.529,91
050	08387-R.ANGELO MARTIN	2.529,91
050	08393-R.JORGE VENANCIO	2.529,91
051	08361-R.CASEMIRO GOMES FILHO	2.529,91
051	08364-R.EDGAR ALENCAR SABOYA	2.529,91
051	08389-R.HUMBERTO PINHEIRO MACHADO	2.529,91
051	08390-R.JOAO FABRIS	2.529,91
052	08361-R.CASEMIRO GOMES FILHO	2.529,91
052	08361-R.CASEMIRO GOMES FILHO	2.529,91
052	08364-R.EDGAR ALENCAR SABOYA	2.529,91
052	08387-R.ANGELO MARTIN	2.529,91
052	08389-R.HUMBERTO PINHEIRO MACHADO	2.529,91
053	08361-R.CASEMIRO GOMES FILHO	2.529,91
053	08364-R.EDGAR ALENCAR SABOYA	2.529,91
053	08387-R.ANGELO MARTIN	2.529,91
053	08393-R.JORGE VENANCIO	2.529,91
054	08361-R.CASEMIRO GOMES FILHO	2.529,91
054	08362-R.ALEXANDRINA ALVES LIMA	2.529,91
054	08389-R.HUMBERTO PINHEIRO MACHADO	2.529,91
054	08390-R.JOAO FABRIS	2.529,91
055	08361-R.CASEMIRO GOMES FILHO	2.529,91
055	08362-R.ALEXANDRINA ALVES LIMA	2.529,91
055	08387-R.ANGELO MARTIN	2.529,91
055	08389-R.HUMBERTO PINHEIRO MACHADO	2.529,91
056	08361-R.CASEMIRO GOMES FILHO	2.529,91
056	08362-R.ALEXANDRINA ALVES LIMA	2.529,91
056	08387-R.ANGELO MARTIN	2.529,91
056	08393-R.JORGE VENANCIO	2.529,91
057	08463-R.CINCO JD.STA MONICA	2.529,91
057	08466-ESTR.MUNIC.JD.STA CECILIA	2.529,91
058	08467-R.UM JD.STA CECILIA	2.529,91
059	08466-ESTR.MUNIC.JD.STA CECILIA	2.529,91
059	08467-R.UM JD.STA CECILIA	2.529,91
059	08470-R.DOIS JD.STA CECILIA	2.529,91
060	08467-R.UM JD.STA CECILIA	2.529,91
061	08467-R.UM JD.STA CECILIA	2.529,91
062	08466-ESTR.MUNIC.JD.STA CECILIA	2.529,91
062	08467-R.UM JD.STA CECILIA	2.529,91
063	08466-ESTR.MUNIC.JD.STA CECILIA	2.529,91
063	08468-ESTR.AEROPORTO	2.529,91
063	08469-R.QUATRO JD.STA CECILIA	2.529,91
064	08468-ESTR.AEROPORTO	2.529,91
065	00112-AV.PROF.JOSE PEDRETTI NETO	2.529,91
068	00694-R.CINCO JD.EVELYN	2.529,91
069	00378-R.UM JD.EVELYN	2.529,91
069	00694-R.CINCO JD.EVELYN	2.529,91
069	00695-R.SEIS JD.EVELYN	2.529,91
070	00378-R.UM JD.EVELYN	2.529,91
070	00695-R.SEIS JD.EVELYN	2.529,91
071	00378-R.UM JD.EVELYN	2.529,91

PREFEITURA MUNICIPAL DE BOTUCATU
 PLANTA GENEICA DE VALORES - LOTE PADRAO 10m X 25m
 SETOR 04 - MT.TF. = METRO DE TESTADA FICTICIA

QUADRA:	LOGRADOUROS	VALOR MT.TF.
072	00379-R.DOIS JD.EVELYN	2.529,91
072	00381-R.QUATRO JD.EVELYN	2.529,91
072	00694-R.CINCO JD.EVELYN	2.529,91
073	00378-R.UM JD.EVELYN	2.529,91
073	00379-R.DOIS JD.EVELYN	2.529,91
073	00380-R.TRES JD.EVELYN	2.529,91
073	00694-R.CINCO JD.EVELYN	2.529,91
074	01112-ROD.JOAO HIFOLITO MARTINS	2.529,91
074	08390-R.JOAO FABRIS	2.529,91
074	08404-ESTR.ITATINGA JD.BONS ARES	2.529,91
075	00339-R.BENEDITO RAPHAEL F.CABRAL	2.529,91
075	08970-R.CINCO REC.AMIZADE	2.529,91
076	02446-ESTR.AEROPORTO ITATINGA	2.529,91
083	08963-R.UM B.ANHUMAS	2.529,91
083	08964-R.MANDEL HENRIQUE BOTELHO	2.529,91
084	00307-R.DO CAMPO B.ANHUMAS	2.529,91
085	08362-R.ALEXANDRINA ALVES LIMA	2.529,91
086	08362-R.ALEXANDRINA ALVES LIMA	2.529,91
087	08362-R.ALEXANDRINA ALVES LIMA	2.529,91
087	08393-R.JORGE VENANCIO	2.529,91
088	00713-R.CINCO B.ANHUMAS	2.529,91
088	08963-R.UM B.ANHUMAS	2.529,91
088	08964-R.MANDEL HENRIQUE BOTELHO	2.529,91
089	00719-R.QUATRO VITORIANA	2.529,91
089	08963-R.UM B.ANHUMAS	2.529,91
089	08964-R.MANDEL HENRIQUE BOTELHO	2.529,91
090	00713-R.CINCO B.ANHUMAS	2.529,91
090	08964-R.MANDEL HENRIQUE BOTELHO	2.529,91
091	08964-R.MANDEL HENRIQUE BOTELHO	2.529,91
092	08964-R.MANDEL HENRIQUE BOTELHO	2.529,91
093	08964-R.MANDEL HENRIQUE BOTELHO	2.529,91
094	08963-R.UM B.ANHUMAS	2.529,91
095	00338-R.LEOPOLDINA PINHEIRO CINTRA	2.529,91
096	00336-R.UM PO.RES.24 DE MAIO	2.529,91
096	00337-R.JORN.PEDRO CHIARADIA	2.529,91
097	00337-R.JORN.PEDRO CHIARADIA	2.529,91
097	00338-R.LEOPOLDINA PINHEIRO CINTRA	2.529,91
097	00343-R.OITO PO.RES.24 DE MAIO	2.529,91
097	00345-AV.DEZ PO.RES.24 DE MAIO	2.529,91
098	00338-R.LEOPOLDINA PINHEIRO CINTRA	2.529,91
098	00339-R.BENEDITO RAPHAEL F.CABRAL	2.529,91
098	00343-R.OITO PO.RES.24 DE MAIO	2.529,91
098	00345-AV.DEZ PO.RES.24 DE MAIO	2.529,91
099	00339-R.BENEDITO RAPHAEL F.CABRAL	2.529,91
099	00340-R.CINCO PO.RES.24 DE MAIO	2.529,91
099	00343-R.OITO PO.RES.24 DE MAIO	2.529,91
099	00345-AV.DEZ PO.RES.24 DE MAIO	2.529,91
100	00340-R.CINCO PO.RES.24 DE MAIO	2.529,91
100	00341-R.SETS PO.RES.24 DE MAIO	2.529,91
100	00343-R.OITO PO.RES.24 DE MAIO	2.529,91
100	00345-AV.DEZ PO.RES.24 DE MAIO	2.529,91

PREFEITURA MUNICIPAL DE BOTUCATU
 PLANHA GENEIRICA DE VALORES - LOTE PADRAO 10m X 25m
 SE/DR 04 - NT.TF. = METRO DE TESTADA FICTICIA

QUADRA	LOGRADOUROS	VALOR NT.TF.
101	00341-R.SEIS PQ.RES.24 DE MAIO	2.529,91
101	00342-R.SETE PQ.RES.24 DE MAIO	2.529,91
101	00343-R.OITO PQ.RES.24 DE MAIO	2.529,91
101	00345-AV.DEZ PQ.RES.24 DE MAIO	2.529,91
102	00341-R.SEIS PQ.RES.24 DE MAIO	2.529,91
102	00342-R.SETE PQ.RES.24 DE MAIO	2.529,91
102	00345-AV.DEZ PQ.RES.24 DE MAIO	2.529,91
102	00346-R.ONZE PQ.RES.24 DE MAIO	2.529,91
103	00340-R.CINCO PQ.RES.24 DE MAIO	2.529,91
103	00341-R.SEIS PQ.RES.24 DE MAIO	2.529,91
103	00345-AV.DEZ PQ.RES.24 DE MAIO	2.529,91
103	00346-R.ONZE PQ.RES.24 DE MAIO	2.529,91
104	00339-R.BENEDITO RAPHAEL F.CABRAL	2.529,91
104	00340-R.CINCO PQ.RES.24 DE MAIO	2.529,91
104	00345-AV.DEZ PQ.RES.24 DE MAIO	2.529,91
104	00346-R.ONZE PQ.RES.24 DE MAIO	2.529,91
104	00954-R.DANIEL ANTONIO NICOLAU	2.529,91
105	00338-R.LEOPOLDINA PINHEIRO CINTRA	2.529,91
105	00339-R.BENEDITO RAPHAEL F.CABRAL	2.529,91
105	00345-AV.DEZ PQ.RES.24 DE MAIO	2.529,91
105	00954-R.DANIEL ANTONIO NICOLAU	2.529,91
106	00337-R.JORN.PEDRO CHIARADIA	2.529,91
106	00338-R.LEOPOLDINA PINHEIRO CINTRA	2.529,91
106	00954-R.DANIEL ANTONIO NICOLAU	2.529,91
107	00336-R.UM PQ.RES.24 DE MAIO	2.529,91
108	00337-R.JORN.PEDRO CHIARADIA	2.529,91
109	00342-R.SETE PQ.RES.24 DE MAIO	2.529,91
110	00342-R.SETE PQ.RES.24 DE MAIO	2.529,91
111	00337-R.JORN.PEDRO CHIARADIA	2.529,91
111	00345-AV.DEZ PQ.RES.24 DE MAIO	2.529,91
112	00715-ESTR.SORDCABANA ANHUNAS	2.529,91
112	00964-R.MANOEL HENRIQUE BOTELHO	2.529,91
113	00380-R.TRES JD.EVELYN	2.529,91
114	00379-R.DOIS JD.EVELYN	2.529,91
114	00380-R.TRES JD.EVELYN	2.529,91
115	00379-R.DOIS JD.EVELYN	2.529,91
116	00378-R.UM JD.EVELYN	2.529,91
117	00378-R.UM JD.EVELYN	2.529,91
117	00379-R.DOIS JD.EVELYN	2.529,91
117	00695-R.SEIS JD.EVELYN	2.529,91
118	00379-R.DOIS JD.EVELYN	2.529,91
118	00380-R.TRES JD.EVELYN	2.529,91
118	00695-R.SEIS JD.EVELYN	2.529,91
119	00381-R.QUATRO JD.EVELYN	2.529,91
119	00695-R.SEIS JD.EVELYN	2.529,91
119	00946-R.SETE JD.EVELYN	2.529,91
120	00378-R.UM JD.EVELYN	2.529,91
121	00380-R.TRES JD.EVELYN	2.529,91
122	00380-R.TRES JD.EVELYN	2.529,91
123	00400-AL.DOS COLIBRIS	2.529,91
123	00401-AL.DOS UIRAPURUS	2.529,91

PREFEITURA MUNICIPAL DE BOTUCATU
 PLANTA GENEIRICA DE VALORES - LOTE PADRAO 10m X 25m
 SETOR 04 - MT. TF. = METRO DE TESTADA FICTICIA

QUADRA	LOSRADOUROS	VALOR MT. TF.
124	00400-AL.DOS COLIBRIS	2.529,91
124	00401-AL.DOS UIRAPURUS	2.529,91
125	00400-AL.DOS COLIBRIS	2.529,91
125	00401-AL.DOS UIRAPURUS	2.529,91
126	00400-AL.DOS COLIBRIS	2.529,91
126	00401-AL.DOS UIRAPURUS	2.529,91
127	00401-AL.DOS UIRAPURUS	2.529,91
127	00402-AL.DOS TANGARAS	2.529,91
128	00401-AL.DOS UIRAPURUS	2.529,91
128	00402-AL.DOS TANGARAS	2.529,91
129	00401-AL.DOS UIRAPURUS	2.529,91
129	00402-AL.DOS TANGARAS	2.529,91
129	00407-AL.DOS ROUXINOS	2.529,91
130	00402-AL.DOS TANGARAS	2.529,91
130	00403-AL.DOS BELJA FLORES	2.529,91
131	00455-R.PAULO HUNES MOREIRA	2.529,91
132	00380-R.TRES JO.EVELYN	2.529,91
132	02446-ESTR.AEROPORTO ITATINGA	2.529,91
133	00612-R.UM B.STO A.SOROCABA	2.529,91
133	00699-R.S.DENON.B.STO A.SOROCABA	2.529,91
134	00699-R.S.DENON.B.STO A.SOROCABA	2.529,91
134	00986-R.TRES B.STO A.SOROCABA	2.529,91
134	00992-R.CONEGO E.LEITE	2.529,91
137	00639-R.SETE PQ.PINHEIROS	2.529,91
137	00643-ESTR.EXISTENTE PQ.PINHEIROS	2.529,91
138	00634-R.DOIS PQ.PINHEIROS	2.529,91
139	00634-R.DOIS PQ.PINHEIROS	2.529,91
139	00640-R.MARIO SPERA	2.529,91
139	00641-R.NOVE PQ.PINHEIROS	2.529,91
140	00632-R.UM PQ.PINHEIROS	2.529,91
141	00632-R.UM PQ.PINHEIROS	2.529,91
141	00634-R.DOIS PQ.PINHEIROS	2.529,91
141	00641-R.NOVE PQ.PINHEIROS	2.529,91
141	00642-R.DEZ PQ.PINHEIROS	2.529,91
142	00634-R.DOIS PQ.PINHEIROS	2.529,91
142	00635-R.TRES PQ.PINHEIROS	2.529,91
143	00634-R.DOIS PQ.PINHEIROS	2.529,91
143	00637-R.CINCO PQ.PINHEIROS	2.529,91
143	00640-R.MARIO SPERA	2.529,91
143	00641-R.NOVE PQ.PINHEIROS	2.529,91
144	00634-R.DOIS PQ.PINHEIROS	2.529,91
144	00636-R.QUATRO PQ.PINHEIROS	2.529,91
145	00635-R.TRES PQ.PINHEIROS	2.529,91
145	00637-R.CINCO PQ.PINHEIROS	2.529,91
145	00640-R.MARIO SPERA	2.529,91
146	00636-R.QUATRO PQ.PINHEIROS	2.529,91
146	00637-R.CINCO PQ.PINHEIROS	2.529,91
146	00641-R.NOVE PQ.PINHEIROS	2.529,91
146	00642-R.DEZ PQ.PINHEIROS	2.529,91
147	00637-R.CINCO PQ.PINHEIROS	2.529,91
147	00638-R.SETS PQ.PINHEIROS	2.529,91

PREFEITURA MUNICIPAL DE BOTUCATU
 PLANTA GENEIRICA DE VALORES - LOTE PADRAO 10m X 25m
 SETOR 04 - MT. TF. = METRO DE TESTADA FICTICIA

QUADRA	LOGRADOUROS	VALOR MT. TF.
147	00641-R.NOVE PG.PINHEIROS	2.529,91
147	00993-VIELA PG.PINHEIROS	2.529,91
148	00637-R.CINCO PG.PINHEIROS	2.529,91
148	00642-R.DEZ PG.PINHEIROS	2.529,91
149	00634-R.DOIS PG.PINHEIROS	2.529,91
149	00665-R.DOIS JD.ALVORADA	2.529,91
149	00666-R.TRES JD.ALVORADA	2.529,91
150	00664-R.UM JD.ALVORADA	2.529,91
150	00666-R.TRES JD.ALVORADA	2.529,91
150	00667-R.QUATRO JD.ALVORADA	2.529,91
151	00667-R.QUATRO JD.ALVORADA	2.529,91
151	00668-R.CINCO JD.ALVORADA	2.529,91
152	00668-R.CINCO JD.ALVORADA	2.529,91
152	00669-R.SEIS JD.ALVORADA	2.529,91
153	00665-R.DOIS JD.ALVORADA	2.529,91
154	00665-R.DOIS JD.ALVORADA	2.529,91
155	00664-R.UM JD.ALVORADA	2.529,91
156	00669-R.SEIS JD.ALVORADA	2.529,91
157	00765-R.QUATRO JD.AEROPORTO	2.529,91
157	00767-R.SEIS JD.AEROPORTO	2.529,91
158	00765-R.QUATRO JD.AEROPORTO	2.529,91
158	00766-R.JOAO GUIMARAES CARMELLO	2.529,91
159	00766-R.JOAO GUIMARAES CARMELLO	2.529,91
160	00765-R.QUATRO JD.AEROPORTO	2.529,91
160	00767-R.SEIS JD.AEROPORTO	2.529,91
161	00765-R.QUATRO JD.AEROPORTO	2.529,91
161	00766-R.JOAO GUIMARAES CARMELLO	2.529,91
162	00766-R.JOAO GUIMARAES CARMELLO	2.529,91
163	00767-R.SEIS JD.AEROPORTO	2.529,91
164	00765-R.QUATRO JD.AEROPORTO	2.529,91
164	00767-R.SEIS JD.AEROPORTO	2.529,91
165	00765-R.QUATRO JD.AEROPORTO	2.529,91
165	00766-R.JOAO GUIMARAES CARMELLO	2.529,91
166	00766-R.JOAO GUIMARAES CARMELLO	2.529,91
167	00765-R.QUATRO JD.AEROPORTO	2.529,91
167	00770-R.NOVE JD.AEROPORTO	2.529,91
167	00771-R.DEZ JD.AEROPORTO	2.529,91
168	00765-R.QUATRO JD.AEROPORTO	2.529,91
168	00766-R.JOAO GUIMARAES CARMELLO	2.529,91
169	00766-R.JOAO GUIMARAES CARMELLO	2.529,91
170	00764-R.TRES JD.AEROPORTO	2.529,91
170	00765-R.QUATRO JD.AEROPORTO	2.529,91
171	00765-R.QUATRO JD.AEROPORTO	2.529,91
171	00766-R.JOAO GUIMARAES CARMELLO	2.529,91
172	00766-R.JOAO GUIMARAES CARMELLO	2.529,91
173	00762-R.UM JD.AEROPORTO	2.529,91
173	00763-R.DOIS JD.AEROPORTO	2.529,91
174	00763-R.DOIS JD.AEROPORTO	2.529,91
174	00764-R.TRES JD.AEROPORTO	2.529,91
175	00764-R.TRES JD.AEROPORTO	2.529,91
175	00765-R.QUATRO JD.AEROPORTO	2.529,91

PREFEITURA MUNICIPAL DE BOTUCATU
 PLANTA GENEIRICA DE VALORES - LOTE PADRAO 10m X 25m
 SETOR 04 - MT.TF. = METRO DE TESTADA FICTICIA

QUADRA	LOGRADOUROS	VALOR MT.TF.
176	00765-R.QUATRO JD.AEROPORTO	2.529,91
176	00766-R.JUAO GUINARAES CARNELLO	2.529,91
177	00766-R.JUAO GUINARAES CARNELLO	2.529,91
178	00773-R.DOZE JD.AEROPORTO	2.529,91
179	00773-R.DOZE JD.AEROPORTO	2.529,91
182	00986-R.TRES B.STO A.SOROCABA	2.529,91
184	00985-R.DOIS B.STO A.SOROCABA	2.529,91
184	00998-R.DOIS B.STO A.SOROCABA	2.529,91
185	00986-R.TRES B.STO A.SOROCABA	2.529,91
186	00963-R.UM B.ANHUMAS	2.529,91
187	00337-R.JOHN.PEDRO CHIARADIA	2.529,91
188	00337-R.JOHN.PEDRO CHIARADIA	2.529,91
189	00338-R.LEOPOLDINA PINHEIRO CINTRA	2.529,91
189	00338-R.LEOPOLDINA PINHEIRO CINTRA	2.529,91
189	00518-R.FRANCISCO ARIAS	2.529,91
190	00953-R.TREZE C.H.FRANCISCO BLASI	2.529,91
190	00954-R.DANIEL ANTONIO NICOLAU	2.529,91
191	00518-R.FRANCISCO ARIAS	2.529,91
191	00519-R.DOIS C.H.FRANCISCO BLASI	2.529,91
192	00953-R.TREZE C.H.FRANCISCO BLASI	2.529,91
192	00954-R.DANIEL ANTONIO NICOLAU	2.529,91
193	00952-R.EUGENIO FATTORI	2.529,91
193	00953-R.TREZE C.H.FRANCISCO BLASI	2.529,91
194	00951-R.FAUSTINO JOSE	2.529,91
194	00952-R.EUGENIO FATTORI	2.529,91
195	00519-R.DOIS C.H.FRANCISCO BLASI	2.529,91
196	00525-R.DITO C.H.FRANCISCO BLASI	2.529,91
196	00950-R.TIE ALARICO ALVES BASTOS	2.529,91
197	00525-R.OITO C.H.FRANCISCO BLASI	2.529,91
197	00950-R.TIE ALARICO ALVES BASTOS	2.529,91
198	00525-R.OITO C.H.FRANCISCO BLASI	2.529,91
198	00950-R.TIE ALARICO ALVES BASTOS	2.529,91
199	00525-R.OITO C.H.FRANCISCO BLASI	2.529,91
200	00524-R.MIGUEL RIBAS CAMPOS	2.529,91
200	00525-R.OITO C.H.FRANCISCO BLASI	2.529,91
201	00524-R.MIGUEL RIBAS CAMPOS	2.529,91
201	00525-R.DITO C.H.FRANCISCO BLASI	2.529,91
202	00523-R.ALCEBIADES BERNARDO	2.529,91
202	00524-R.MIGUEL RIBAS CAMPOS	2.529,91
203	00523-R.ALCEBIADES BERNARDO	2.529,91
203	00524-R.MIGUEL RIBAS CAMPOS	2.529,91
204	00523-R.ALCEBIADES BERNARDO	2.529,91
204	00955-R.PROJETADA C.FRANCISCO BLASI	2.529,91
205	00522-R.CINCO C.H.FRANCISCO BLASI	2.529,91
205	00523-R.ALCEBIADES BERNARDO	2.529,91
206	00522-R.CINCO C.H.FRANCISCO BLASI	2.529,91
207	00955-R.PROJETADA C.FRANCISCO BLASI	2.529,91



PREFEITURA MUNICIPAL DE BOTUCATU

PLANTA GERAL DE VALORES

VALORES

1994

SETOR 05

A handwritten signature in black ink, consisting of a stylized, cursive 'S' followed by a vertical line and a small loop at the top.

PREFEITURA MUNICIPAL DE BOTUCATU
 PLANTA GENEIRICA DE VALORES - LOTE PADRAO 10m X 25m
 SETOR 05 - NT.TF. - METRO DE TESTADA FICTICIA

QUADRA	LOGRADUROS	VALOR NT.TF.
001	00112-AV.PROF.JOSE PEDRETTI NETO	2.529,91
002	00007-R.ANTONIO BERNARDO	2.529,91
003	00007-R.ANTONIO BERNARDO	2.529,91
003	00009-R.SEBASTIAO F.CONCEICAO	2.529,91
003	00021-R.JOAOQUIM LYRA BRANDAO	2.529,91
003	00322-R.BENEDITO F.CAMARGO	2.529,91
004	00009-R.SEBASTIAO F.CONCEICAO	2.529,91
004	00112-AV.PROF.JOSE PEDRETTI NETO	2.529,91
004	00322-R.BENEDITO F.CAMARGO	2.529,91
005	00009-R.SEBASTIAO F.CONCEICAO	2.529,91
005	00011-R.ADOLPHO LUTZ	2.529,91
005	00112-AV.PROF.JOSE PEDRETTI NETO	2.529,91
005	00322-R.BENEDITO F.CAMARGO	2.529,91
006	00009-R.SEBASTIAO F.CONCEICAO	2.529,91
006	00011-R.ADOLPHO LUTZ	2.529,91
006	00021-R.JOAOQUIM LYRA BRANDAO	2.529,91
006	00322-R.BENEDITO F.CAMARGO	2.529,91
007	00007-R.ANTONIO BERNARDO	2.529,91
007	00009-R.SEBASTIAO F.CONCEICAO	2.529,91
007	00011-R.ADOLPHO LUTZ	2.529,91
007	00021-R.JOAOQUIM LYRA BRANDAO	2.529,91
008	00021-R.JOAOQUIM LYRA BRANDAO	2.529,91
009	00021-R.JOAOQUIM LYRA BRANDAO	2.529,91
009	03138-R.NICOLA ZAFONI	2.529,91
010	00011-R.ADOLPHO LUTZ	2.529,91
010	00013-R.MANUEL DEODORO F.MACHADO	2.529,91
010	00021-R.JOAOQUIM LYRA BRANDAO	2.529,91
010	00322-R.BENEDITO F.CAMARGO	2.529,91
011	00011-R.ADOLPHO LUTZ	2.529,91
011	04138-R.UM VL.NOSSA SRA PENHA	2.529,91
012	00013-R.MANUEL DEODORO F.MACHADO	2.529,91
012	00112-AV.PROF.JOSE PEDRETTI NETO	2.529,91
012	00285-R.DOTS VL.GLORIA	2.529,91
013	00013-R.MANUEL DEODORO F.MACHADO	2.529,91
013	00015-R.JOAO MIGUEL RAFAEL	2.529,91
013	00112-AV.PROF.JOSE PEDRETTI NETO	2.529,91
013	00663-R.MANUEL GABITO	2.529,91
014	00013-R.MANUEL DEODORO F.MACHADO	2.529,91
014	00015-R.JOAO MIGUEL RAFAEL	2.529,91
014	00322-R.BENEDITO F.CAMARGO	2.529,91
014	00663-R.MANUEL GABITO	2.529,91
015	00013-R.MANUEL DEODORO F.MACHADO	2.529,91
015	00015-R.JOAO MIGUEL RAFAEL	2.529,91
015	00322-R.BENEDITO F.CAMARGO	2.529,91
015	01146-R.DR RANIRIO LOTUFO	2.529,91
015	03138-R.NICOLA ZAFONI	2.529,91
016	00015-R.JOAO MIGUEL RAFAEL	2.529,91
016	01146-R.DR RANIRIO LOTUFO	2.529,91
016	03138-R.NICOLA ZAFONI	2.529,91
017	00015-R.JOAO MIGUEL RAFAEL	2.529,91
017	00017-R.EMILIO CANI	2.529,91

PREFEITURA MUNICIPAL DE BOTUCATU
 PLANTA GENEALOGICA DE VALORES - LOTE PADRAO 10m X 25m
 SETOR 05 - MT.TF. = METRO DE TESTADA FICTICIA

QUADRA:	LOGRADOUROS	VALOR MT.TF.
017	00021-R.JOAOQUIM LYRA BRANDAO	2.529,91
017	01146-R.DR RANIMIRO LOTUFO	2.529,91
017	03138-R.NICOLA ZAFONI	2.529,91
018	00015-R.JOAO MIGUEL RAFAEL	2.529,91
019	00015-R.JOAO MIGUEL RAFAEL	2.529,91
019	00017-R.EMILIO CANI	2.529,91
019	00021-R.JOAOQUIM LYRA BRANDAO	2.529,91
019	03138-R.NICOLA ZAFONI	2.529,91
020	00015-R.JOAO MIGUEL RAFAEL	2.529,91
020	00322-R.BENEDITO F.CAMARGO	2.529,91
020	03138-R.NICOLA ZAFONI	2.529,91
021	00015-R.JOAO MIGUEL RAFAEL	2.529,91
021	00017-R.EMILIO CANI	2.529,91
021	00322-R.BENEDITO F.CAMARGO	2.529,91
021	02136-R.JOAO DE CAMPOS	2.529,91
022	00015-R.JOAO MIGUEL RAFAEL	2.529,91
022	00017-R.EMILIO CANI	2.529,91
022	00128-R.REV.CELSO ASSUMPCAO	2.529,91
023	00017-R.EMILIO CANI	2.529,91
023	00112-AV.PROF.JOSE PEDRETTI NETO	2.529,91
023	00128-R.REV.CELSO ASSUMPCAO	2.529,91
024	00017-R.EMILIO CANI	2.529,91
024	00021-R.JOAOQUIM LYRA BRANDAO	2.529,91
024	00128-R.REV.CELSO ASSUMPCAO	2.529,91
025	00017-R.EMILIO CANI	2.529,91
025	00021-R.JOAOQUIM LYRA BRANDAO	2.529,91
026	00017-R.EMILIO CANI	2.529,91
026	00019-R.JOSE JOAQUIM CORREY	2.529,91
026	00322-R.BENEDITO F.CAMARGO	2.529,91
027	00017-R.EMILIO CANI	2.529,91
027	00019-R.JOSE JOAQUIM CORREY	2.529,91
027	00021-R.JOAOQUIM LYRA BRANDAO	2.529,91
027	00322-R.BENEDITO F.CAMARGO	2.529,91
028	00017-R.EMILIO CANI	2.529,91
028	00019-R.JOSE JOAQUIM CORREY	2.529,91
028	00021-R.JOAOQUIM LYRA BRANDAO	2.529,91
029	00019-R.JOSE JOAQUIM CORREY	2.529,91
029	00021-R.JOAOQUIM LYRA BRANDAO	2.529,91
029	00322-R.BENEDITO F.CAMARGO	2.529,91
030	00019-R.JOSE JOAQUIM CORREY	2.529,91
030	00021-R.JOAOQUIM LYRA BRANDAO	2.529,91
030	00322-R.BENEDITO F.CAMARGO	2.529,91
030	02136-R.JOAO DE CAMPOS	2.529,91
033	00021-R.JOAOQUIM LYRA BRANDAO	3.795,00
033	00112-AV.PROF.JOSE PEDRETTI NETO	7.590,00
033	00267-R.CICERO BUCHIGNANNI	3.795,00
033	00271-R.JOSEFINA F.MACHADO	3.795,00
034	00112-AV.PROF.JOSE PEDRETTI NETO	3.795,00
034	00267-R.CICERO BUCHIGNANNI	3.795,00
034	00270-R.JOSE DOS SANTOS	3.795,00
034	00271-R.JOSEFINA F.MACHADO	3.795,00

PREFEITURA MUNICIPAL DE ROTUCATU
 PLANTA GENERICA DE VALORES - LOTE PADRAO 10m X 25m
 SETOR 05 - MT.TF. = METRO DE TESTADA FICTICIA

QUADRA	LOGRADOUROS	VALOR MT.TF.
224	00251-R.FRANCISCO CARICATI	2.529,91
224	00260-R.JOAGUIM MARINS	2.529,91
224	00261-R.RODOLPHO DEVIDE	2.529,91
224	00956-AV.MARGINAL TANQUINHO	2.529,91
225	00251-R.FRANCISCO CARICATI	2.529,91
225	00260-R.JOAGUIM MARINS	2.529,91
225	00261-R.RODOLPHO DEVIDE	2.529,91
226	00251-R.FRANCISCO CARICATI	2.529,91
226	00260-R.JOAGUIM MARINS	2.529,91
226	00261-R.RODOLPHO DEVIDE	2.529,91
226	00262-R.FRANCISCO J.SOARES	2.529,91
227	00260-R.JOAGUIM MARINS	2.529,91
227	00261-R.RODOLPHO DEVIDE	2.529,91
227	00262-R.FRANCISCO J.SOARES	2.529,91
227	00956-AV.MARGINAL TANQUINHO	2.529,91
228	00260-R.JOAGUIM MARINS	2.529,91
228	00262-R.FRANCISCO J.SOARES	2.529,91
228	00263-R.ANTONIO HERMELINDO SOARES	2.529,91
228	00956-AV.MARGINAL TANQUINHO	2.529,91
229	00251-R.FRANCISCO CARICATI	2.529,91
229	00260-R.JOAGUIM MARINS	2.529,91
229	00262-R.FRANCISCO J.SOARES	2.529,91
229	00263-R.ANTONIO HERMELINDO SOARES	2.529,91
230	00251-R.FRANCISCO CARICATI	2.529,91
230	00263-R.ANTONIO HERMELINDO SOARES	2.529,91
231	00259-R.CAP.ARIOVALDO CORREA PINTO	2.529,91
231	00263-R.ANTONIO HERMELINDO SOARES	2.529,91
232	00251-R.FRANCISCO CARICATI	2.529,91
232	00259-R.CAP.ARIOVALDO CORREA PINTO	2.529,91
232	00262-R.FRANCISCO J.SOARES	2.529,91
232	00263-R.ANTONIO HERMELINDO SOARES	2.529,91
233	00251-R.FRANCISCO CARICATI	2.529,91
233	00259-R.CAP.ARIOVALDO CORREA PINTO	2.529,91
233	00261-R.RODOLPHO DEVIDE	2.529,91
233	00262-R.FRANCISCO J.SOARES	2.529,91
234	00251-R.FRANCISCO CARICATI	2.529,91
234	00259-R.CAP.ARIOVALDO CORREA PINTO	2.529,91
234	00260-R.JOAGUIM MARINS	2.529,91
234	00261-R.RODOLPHO DEVIDE	2.529,91
235	00259-R.CAP.ARIOVALDO CORREA PINTO	2.529,91
235	00260-R.JOAGUIM MARINS	2.529,91
235	00261-R.RODOLPHO DEVIDE	2.529,91
235	00657-TRILHOS DA FEPASA	2.529,91
236	00259-R.CAP.ARIOVALDO CORREA PINTO	2.529,91
236	00261-R.RODOLPHO DEVIDE	2.529,91
236	00261-R.RODOLPHO DEVIDE	2.529,91
236	00262-R.FRANCISCO J.SOARES	2.529,91
236	02251-R.B VL.SOROCABANA	2.529,91
236	02251-R.B VL.SOROCABANA	2.529,91
237	00259-R.CAP.ARIOVALDO CORREA PINTO	2.529,91
237	00262-R.FRANCISCO J.SOARES	2.529,91

PREFEITURA MUNICIPAL DE BOTUCATU
 PLANTA GENEIRICA DE VALORES - LOTE PADRAO 10m X 25m
 SETOR 05 - MT.TF. = METRO DE TESTADA FICTICIA

QUADRA	LOGRADOUROS	VALOR MT.TF.
237	00263-R.ANTONIO HERMELINDO SOARES	2.529,91
237	02251-R.B VL.SOROCABANA	2.529,91
238	00259-R.CAP.ARIUVALDO CORREA FINTO	2.529,91
238	00263-R.ANTONIO HERMELINDO SOARES	2.529,91
238	00657-TRILHOS DA FEPASA	2.529,91
240	02263-R.GERALDO PEDRO LONGO	2.529,91
240	08956-AV.MARGINAL TANQUINHO	2.529,91
241	00657-TRILHOS DA FEPASA	2.529,91
241	02154-R.PEREIRA DA SILVA	2.529,91
241	08956-AV.MARGINAL TANQUINHO	2.529,91
242	00251-R.FRANCISCO CARICATI	5.059,96
242	01154-R.DOS CUSTAS	5.059,96
242	08956-AV.MARGINAL TANQUINHO	5.059,96
244	00041-R.PRUDENTE DE MORAES	3.795,00
244	00049-R.CAMPOS SALLES	5.059,96
244	01128-R.DR.JOSE ADRIANO MARREY JR.	3.795,00
244	08956-AV.MARGINAL TANQUINHO	3.795,00
245	02035-R.TRES VL.STA LUZIA	3.795,00
246	00262-R.FRANCISCO J.SOARES	2.529,91
246	02251-R.B VL.SOROCABANA	2.529,91
247	00049-R.CAMPOS SALLES	12.652,07
247	00276-R.FRANCISCO LYRA BRANDAO	12.652,07
247	00277-R.DR JOAO QUEIROZ REIS	12.652,07
247	01049-R.JOAOQUIM AMAT	12.652,07
248	00041-R.PRUDENTE DE MORAES	12.652,07
248	00276-R.FRANCISCO LYRA BRANDAO	12.652,07
248	00277-R.DR JOAO QUEIROZ REIS	12.652,07
248	01049-R.JOAOQUIM AMAT	12.652,07
249	00041-R.PRUDENTE DE MORAES	12.652,07
249	00276-R.FRANCISCO LYRA BRANDAO	12.652,07
249	00277-R.DR JOAO QUEIROZ REIS	12.652,07
249	00279-R.MARIANA RAPHAEL	12.652,07
250	00276-R.FRANCISCO LYRA BRANDAO	7.590,00
250	00277-R.DR JOAO QUEIROZ REIS	7.590,00
250	00278-R.LIONS CLUBE	7.590,00
250	00279-R.MARIANA RAPHAEL	12.652,07
251	00275-R.DR LUIZ AYRES	7.590,00
251	00276-R.FRANCISCO LYRA BRANDAO	7.590,00
251	00278-R.LIONS CLUBE	7.590,00
251	00279-R.MARIANA RAPHAEL	12.652,07
252	00275-R.DR LUIZ AYRES	12.652,07
252	00276-R.FRANCISCO LYRA BRANDAO	12.652,07
252	00279-R.MARIANA RAPHAEL	12.652,07
252	00280-R.LUIZ CARLOS A.PACHECO	12.652,07
253	00041-R.PRUDENTE DE MORAES	12.652,07
253	00275-R.DR LUIZ AYRES	12.652,07
253	00276-R.FRANCISCO LYRA BRANDAO	12.652,07
253	00280-R.LUIZ CARLOS A.PACHECO	12.652,07
254	00041-R.PRUDENTE DE MORAES	12.652,07
254	00275-R.DR LUIZ AYRES	12.652,07
254	00276-R.FRANCISCO LYRA BRANDAO	12.652,07

PREFEITURA MUNICIPAL DE BOTUCATU
 PLANTA GENEIRICA DE VALORES - LOTE PADRAO 10m X 25m
 SETOR 05 - MT. TF. = METRO DE TESTADA FICTICIA

QUADRA	LOGRADOUROS	VALOR MT. TF.
254	01049-R. JOAQUIM AMAT	12.652,07
255	00049-R. CAMPOS SALLES	12.652,07
255	00275-R. DR LUIZ AYRES	12.652,07
255	00276-R. FRANCISCO LYRA BRANDAO	12.652,07
255	01049-R. JOAQUIM AMAT	12.652,07
256	00049-R. CAMPOS SALLES	12.652,07
256	00274-R. DR DOMINGOS MINICUCCI FILHO	12.652,07
256	00275-R. DR LUIZ AYRES	12.652,07
256	01049-R. JOAQUIM AMAT	12.652,07
257	00041-R. PRUDENTE DE MORAES	12.652,07
257	00274-R. DR DOMINGOS MINICUCCI FILHO	12.652,07
257	00275-R. DR LUIZ AYRES	12.652,07
257	01049-R. JOAQUIM AMAT	12.652,07
258	00041-R. PRUDENTE DE MORAES	12.652,07
258	00274-R. DR DOMINGOS MINICUCCI FILHO	12.652,07
258	00275-R. DR LUIZ AYRES	12.652,07
258	00280-R. LUIZ CARLOS A. PACHECO	12.652,07
259	00274-R. DR DOMINGOS MINICUCCI FILHO	12.652,07
259	00275-R. DR LUIZ AYRES	12.652,07
259	00279-R. MARIANA RAPHAEL	12.652,07
259	00280-R. LUIZ CARLOS A. PACHECO	12.652,07
260	00274-R. DR DOMINGOS MINICUCCI FILHO	7.590,00
260	00275-R. DR LUIZ AYRES	7.590,00
260	00278-R. LIONS CLUBE	7.590,00
260	00279-R. MARIANA RAPHAEL	12.652,07
261	00274-R. DR DOMINGOS MINICUCCI FILHO	7.590,00
261	00278-R. LIONS CLUBE	7.590,00
261	00279-R. MARIANA RAPHAEL	12.652,07
262	00273-R. CDOR DR MIGUEL LOSSO	12.652,07
262	00274-R. DR DOMINGOS MINICUCCI FILHO	12.652,07
262	00279-R. MARIANA RAPHAEL	12.652,07
262	00280-R. LUIZ CARLOS A. PACHECO	12.652,07
263	00041-R. PRUDENTE DE MORAES	12.652,07
263	00273-R. CDOR DR MIGUEL LOSSO	12.652,07
263	00274-R. DR DOMINGOS MINICUCCI FILHO	12.652,07
263	00280-R. LUIZ CARLOS A. PACHECO	12.652,07
264	00041-R. PRUDENTE DE MORAES	12.652,07
264	00273-R. CDOR DR MIGUEL LOSSO	12.652,07
264	00274-R. DR DOMINGOS MINICUCCI FILHO	12.652,07
264	01049-R. JOAQUIM AMAT	12.652,07
265	00049-R. CAMPOS SALLES	12.652,07
265	00273-R. CDOR DR MIGUEL LOSSO	12.652,07
265	00274-R. DR DOMINGOS MINICUCCI FILHO	12.652,07
265	01049-R. JOAQUIM AMAT	12.652,07
266	00049-R. CAMPOS SALLES	12.652,07
266	00273-R. CDOR DR MIGUEL LOSSO	12.652,07
266	01049-R. JOAQUIM AMAT	12.652,07
267	00041-R. PRUDENTE DE MORAES	12.652,07
267	00272-R. DM VL. SONIA	12.652,07
267	00273-R. CDOR DR MIGUEL LOSSO	12.652,07
267	01049-R. JOAQUIM AMAT	12.652,07

PREFEITURA MUNICIPAL DE BOTUCATU
 PLANTA GENEIRICA DE VALORES - LOTE PADRAO 10m X 25m
 SETOR 05 - MT.TF. = METRO DE TESTADA FICTICIA

QUADRA	LOGRADOUROS	VALOR MT.TF.
268	00041-R.FRUDENTE DE MORAES	12.652,07
268	00272-R.UN VL.SONIA	12.652,07
268	00273-R.CDOR DR MIGUEL LOSSO	12.652,07
269	00272-R.UN VL.SONIA	12.652,07
270	00051-R.VISCONDE DO RIO BRANCO	12.652,07
270	00146-R.TULIPA	12.652,07
270	00148-R.MAGNOLIA	12.652,07
271	00140-R.DR DARWIN AMARAL VIEGAS	12.652,07
272	00021-R.JOAOQUIM LYRA BRANDAO	2.529,91
273	01083-R.CEL FONSECA	2.529,91
273	02077-R.AZALEA	2.529,91
273	08956-AV.MARGINAL TANQUINHO	2.529,91
274	00124-R.CEL MANOEL LUIZ SANTOS	3.795,00
275	00154-R.HORTENSIA	3.795,00
275	00156-R.PETUNIA	7.590,00
275	02059-R.CAMELIA	3.795,00
276	00156-R.PETUNIA	7.590,00
276	00158-R.PROF.LOURENCO MONTE	3.795,00
276	02059-R.CAMELIA	3.795,00
277	00158-R.PROF.LOURENCO MONTE	3.795,00
277	00160-R.GLICINIA	3.795,00
277	02059-R.CAMELIA	3.795,00
278	02065-R.JOSE DAL FARRA	2.529,91
278	08956-AV.MARGINAL TANQUINHO	2.529,91
279	00150-AV.DR VITAL BRASIL	7.590,00
279	00154-R.HORTENSIA	7.590,00
279	02057-R.GARDENIA	7.590,00
280	00055-R.DALIA	7.590,00
280	00154-R.HORTENSIA	7.590,00
280	00156-R.PETUNIA	7.590,00
280	02057-R.GARDENIA	7.590,00
281	00156-R.PETUNIA	7.590,00
281	00158-R.PROF.LOURENCO MONTE	3.795,00
281	02059-R.CAMELIA	3.795,00
282	00158-R.PROF.LOURENCO MONTE	3.795,00
282	00160-R.GLICINIA	3.795,00
282	02057-R.GARDENIA	3.795,00
282	02059-R.CAMELIA	3.795,00
283	00055-R.DALIA	7.590,00
283	00150-AV.DR VITAL BRASIL	12.652,07
283	00154-R.HORTENSIA	7.590,00
283	02057-R.GARDENIA	7.590,00
284	00055-R.DALIA	7.590,00
284	00154-R.HORTENSIA	7.590,00
284	00156-R.PETUNIA	7.590,00
285	00055-R.DALIA	3.795,00
285	00156-R.PETUNIA	7.590,00
285	00158-R.PROF.LOURENCO MONTE	3.795,00
286	00055-R.DALIA	3.795,00
286	00158-R.PROF.LOURENCO MONTE	3.795,00
286	00160-R.GLICINIA	3.795,00

PREFEITURA MUNICIPAL DE BOTUCATU
 PLANTA GENEIRICA DE VALORES - LOTE PADRAO 10m X 25m
 SETOR 05 - MT.TF. = METRO DE TESTADA FICTICIA

QUADRA:	LOGRADOUROS	VALOR MT.TF.
287	00055-R.DALIA	7.590,00
287	00150-AV.DR VITAL BRASIL	12.652,07
287	00154-R.HORTENSIA	7.590,00
288	00055-R.DALIA	7.590,00
288	00154-R.HORTENSIA	7.590,00
288	00156-R.PETUNIA	7.590,00
289	00055-R.DALIA	3.795,00
289	00156-R.PETUNIA	7.590,00
289	00158-R.PROF.LOURENCO MONTE	3.795,00
290	00055-R.DALIA	3.795,00
290	00158-R.PROF.LOURENCO MONTE	3.795,00
290	00160-R.GLICINIA	3.795,00
291	00051-R.VISCONDE DO RIO BRANCO	7.590,00
291	00150-AV.DR VITAL BRASIL	7.590,00
291	00154-R.HORTENSIA	7.590,00
292	00051-R.VISCONDE DO RIO BRANCO	7.590,00
292	00154-R.HORTENSIA	12.652,07
292	00156-R.PETUNIA	7.590,00
293	00051-R.VISCONDE DO RIO BRANCO	3.795,00
293	00156-R.PETUNIA	7.590,00
293	00158-R.PROF.LOURENCO MONTE	3.795,00
294	00158-R.PROF.LOURENCO MONTE	3.795,00
294	00160-R.GLICINIA	3.795,00
297	00326-R.UM CH.FLORESTA	2.529,91
297	02065-R.JOSE DAL FARRA	2.529,91
298	00326-R.UM CH.FLORESTA	2.529,91
299	00029-R.CARLINO DE OLIVEIRA	7.590,00
299	00277-R.DR JOAO QUEIROZ REIS	7.590,00
299	01146-R.DR RANIMIRO LOTUFO	7.590,00
300	00029-R.CARLINO DE OLIVEIRA	7.590,00
300	00277-R.DR JOAO QUEIROZ REIS	7.590,00
300	01146-R.DR RANIMIRO LOTUFO	7.590,00
301	00029-R.CARLINO DE OLIVEIRA	7.590,00
301	00276-R.FRANCISCO LYRA BRANDAO	7.590,00
301	00277-R.DR JOAO QUEIROZ REIS	7.590,00
301	00278-R.LIONS CLUBE	7.590,00
302	00029-R.CARLINO DE OLIVEIRA	7.590,00
302	00276-R.FRANCISCO LYRA BRANDAO	7.590,00
302	00277-R.DR JOAO QUEIROZ REIS	7.590,00
303	00029-R.CARLINO DE OLIVEIRA	7.590,00
303	00275-R.DR LUIZ AYRES	7.590,00
303	00276-R.FRANCISCO LYRA BRANDAO	7.590,00
303	00278-R.LIONS CLUBE	7.590,00
304	00029-R.CARLINO DE OLIVEIRA	7.590,00
304	00275-R.DR LUIZ AYRES	7.590,00
304	00276-R.FRANCISCO LYRA BRANDAO	7.590,00
305	00029-R.CARLINO DE OLIVEIRA	7.590,00
305	00274-R.DR DOMINGOS MINICUCCI FILHO	7.590,00
305	00275-R.DR LUIZ AYRES	7.590,00
305	00278-R.LIONS CLUBE	7.590,00
306	00029-R.CARLINO DE OLIVEIRA	7.590,00

- PREFEITURA MUNICIPAL DE BOTUCATU
 PLANTA GENEIRICA DE VALORES - LOTE PADRAO 10m X 25m
 SETOR 05 - MT.TF. = METRO DE TESTADA FICTICIA

QUADRA	LOGRADOUROS	VALOR MT.TF.
306	00274-R.DR DOMINGOS MINICUCCI FILHO	7.590,00
306	00275-R.DR LUIZ AYRES	7.590,00
307	00274-R.DR DOMINGOS MINICUCCI FILHO	7.590,00
309	00244-ROD.MARECHAL RONDON	2.529,91
311	00424-R.DA PAZ REC.AZUL	3.795,00
312	00424-R.DA PAZ REC.AZUL	3.795,00
312	00425-R.DA ESPERANCA REC.AZUL	3.795,00
313	00259-R.CAP.ARIOVALDO CORREA PINTO	3.795,00
313	00425-R.DA ESPERANCA REC.AZUL	3.795,00
313	00430-R.TRANQUILIDADE REC.AZUL	3.795,00
314	00425-R.DA ESPERANCA REC.AZUL	3.795,00
314	00426-R.FELICIDADE REC.AZUL	3.795,00
314	00430-R.TRANQUILIDADE REC.AZUL	3.795,00
315	00425-R.DA ESPERANCA REC.AZUL	3.795,00
315	00426-R.FELICIDADE REC.AZUL	3.795,00
315	00430-R.TRANQUILIDADE REC.AZUL	3.795,00
315	00431-R.DOS BONS ARES REC.AZUL	3.795,00
316	00259-R.CAP.ARIOVALDO CORREA PINTO	3.795,00
316	00426-R.FELICIDADE REC.AZUL	3.795,00
316	00431-R.DOS BONS ARES REC.AZUL	3.795,00
316	00432-R.DA AMIZADE REC.AZUL	3.795,00
317	00259-R.CAP.ARIOVALDO CORREA PINTO	3.795,00
317	00426-R.FELICIDADE REC.AZUL	3.795,00
317	00432-R.DA AMIZADE REC.AZUL	3.795,00
318	00426-R.FELICIDADE REC.AZUL	3.795,00
318	00427-R.DA ALEGRIA REC.AZUL	3.795,00
318	00430-R.TRANQUILIDADE REC.AZUL	3.795,00
319	00426-R.FELICIDADE REC.AZUL	3.795,00
319	00427-R.DA ALEGRIA REC.AZUL	3.795,00
319	00430-R.TRANQUILIDADE REC.AZUL	3.795,00
319	00431-R.DOS BONS ARES REC.AZUL	3.795,00
320	00426-R.FELICIDADE REC.AZUL	3.795,00
320	00427-R.DA ALEGRIA REC.AZUL	3.795,00
320	00431-R.DOS BONS ARES REC.AZUL	3.795,00
320	00432-R.DA AMIZADE REC.AZUL	3.795,00
321	00426-R.FELICIDADE REC.AZUL	3.795,00
321	00427-R.DA ALEGRIA REC.AZUL	3.795,00
321	00427-R.DA ALEGRIA REC.AZUL	3.795,00
322	00260-R.JOAOQUIM MARINS	3.795,00
322	00427-R.DA ALEGRIA REC.AZUL	3.795,00
323	00251-R.FRANCISCO CARICATI	3.795,00
323	00427-R.DA ALEGRIA REC.AZUL	3.795,00
323	00431-R.DOS BONS ARES REC.AZUL	3.795,00
324	00251-R.FRANCISCO CARICATI	3.795,00
324	00427-R.DA ALEGRIA REC.AZUL	3.795,00
324	00431-R.DOS BONS ARES REC.AZUL	3.795,00
324	00432-R.DA AMIZADE REC.AZUL	3.795,00
325	00251-R.FRANCISCO CARICATI	3.795,00
325	00427-R.DA ALEGRIA REC.AZUL	3.795,00
325	00432-R.DA AMIZADE REC.AZUL	3.795,00
326	00251-R.FRANCISCO CARICATI	3.795,00

PREFEITURA MUNICIPAL DE BOTUCATU
 PLANTA GENEIRICA DE VALORES - LOTE PADRAO 10m X 25m
 SETOR 05 - RI.TF. = METRO DE TESTADA FICTICIA

QUADRA:	LOGRADOUROS	VALOR RI.TF.
326	00428-R.HARMONIA REC.AZUL	3.795,00
326	00431-R.DOS BONS ARES REC.AZUL	3.795,00
327	00251-R.FRANCISCO CARICATI	3.795,00
327	00428-R.HARMONIA REC.AZUL	3.795,00
327	00431-R.DOS BONS ARES REC.AZUL	3.795,00
327	00432-R.DA AMIZADE REC.AZUL	3.795,00
328	00251-R.FRANCISCO CARICATI	3.795,00
328	00428-R.HARMONIA REC.AZUL	3.795,00
328	00432-R.DA AMIZADE REC.AZUL	3.795,00
329	00260-R.JOAOQUIM MARIHS	3.795,00
329	00428-R.HARMONIA REC.AZUL	3.795,00
329	00431-R.DOS BONS ARES REC.AZUL	3.795,00
330	00260-R.JOAOQUIM MARIHS	3.795,00
330	00428-R.HARMONIA REC.AZUL	3.795,00
330	00431-R.DOS BONS ARES REC.AZUL	3.795,00
330	00432-R.DA AMIZADE REC.AZUL	3.795,00
331	00260-R.JOAOQUIM MARIHS	3.795,00
331	00263-R.ANTONIO HERMELINDO SOARES	3.795,00
331	00428-R.HARMONIA REC.AZUL	3.795,00
331	00432-R.DA AMIZADE REC.AZUL	3.795,00
332	00244-ROD.MARECHAL RONDON	3.795,00
332	00260-R.JOAOQUIM MARIHS	3.795,00
332	00429-R.ARCO IRIS REC.AZUL	3.795,00
332	00431-R.DOS BONS ARES REC.AZUL	3.795,00
333	00260-R.JOAOQUIM MARIHS	3.795,00
333	00429-R.ARCO IRIS REC.AZUL	3.795,00
333	00431-R.DOS BONS ARES REC.AZUL	3.795,00
333	00432-R.DA AMIZADE REC.AZUL	3.795,00
334	00260-R.JOAOQUIM MARIHS	3.795,00
334	00429-R.ARCO IRIS REC.AZUL	3.795,00
334	00432-R.DA AMIZADE REC.AZUL	3.795,00
334	01083-R.CEL FONSECA	3.795,00
335	00429-R.ARCO IRIS REC.AZUL	3.795,00
335	00432-R.DA AMIZADE REC.AZUL	3.795,00
336	00429-R.ARCO IRIS REC.AZUL	3.795,00
336	00432-R.DA AMIZADE REC.AZUL	3.795,00
337	00259-R.CAP.ARIJOVALDO CORREA PINTO	3.795,00
338	00244-ROD.MARECHAL RONDON	2.529,91
339	00578-R.PART.CH.FLORESTA	2.529,91
339	00579-AV.Um CH.FLORESTA	2.529,91
339	02065-R.JOSE DAL FARRA	2.529,91
340	02065-R.JOSE DAL FARRA	2.529,91
341	00244-ROD.MARECHAL RONDON	2.529,91
342	00017-R.EMILIO CANI	2.529,91
342	00019-R.JOSE JOAQUIM CORRER	2.529,91
342	00663-R.MANDEL GAMITO	2.529,91

PREFEITURA MUNICIPAL DE BOTUCATU

PLANTA GENEALÓGICA DE VALORES

VALORES

1994

SETOR 026

A handwritten signature or mark, possibly initials, consisting of a large, stylized 'S' or 'H' shape.

PREFEITURA MUNICIPAL DE BOTUCATU
 PLANTA GENEIRICA DE VALORES - LOTE PADRAO 10m X 25m
 SETOR 06 - MT.TF. = PEDRO DE TESTADA FICTICIA

QUADRA	LOGRADOUROS	VALOR MT.TF.
001	08370-ESTR.MUNIC.BTU-VITORIANA	2.529,91
001	08371-R.QUATORZE VITORIANA	2.529,91
002	08372-R.CONDESSA SERRA NEGRA	2.529,91
003	08372-R.CONDESSA SERRA NEGRA	2.529,91
004	08372-R.CONDESSA SERRA NEGRA	2.529,91
005	08374-LARGO ESTACAO VITORIANA	2.529,91
006	08375-PCA PEDRO CONDE SERRA NEGRA	2.529,91
006	08376-R.ONZE VITORIANA	2.529,91
007	08375-PCA PEDRO CONDE SERRA NEGRA	2.529,91
007	08376-R.ONZE VITORIANA	2.529,91
008	08375-PCA PEDRO CONDE SERRA NEGRA	2.529,91
009	08375-PCA PEDRO CONDE SERRA NEGRA	2.529,91
009	08376-R.ONZE VITORIANA	2.529,91
010	04040-R.CONDE SERRA NEGRA	2.529,91
011	08372-R.CONDESSA SERRA NEGRA	2.529,91
011	08377-R.DUQUE DE CAXIAS	2.529,91
011	08378-R.OITO VITORIANA	2.529,91
012	08372-R.CONDESSA SERRA NEGRA	2.529,91
012	08377-R.DUQUE DE CAXIAS	2.529,91
012	08379-R.JOSE BISSACOT	2.529,91
012	08380-R.MANDEL DE MATOS	2.529,91
013	04040-R.CONDE SERRA NEGRA	2.529,91
013	08379-R.JOSE BISSACOT	2.529,91
014	04040-R.CONDE SERRA NEGRA	2.529,91
014	08372-R.CONDESSA SERRA NEGRA	2.529,91
014	08379-R.JOSE BISSACOT	2.529,91
015	08371-R.QUATORZE VITORIANA	2.529,91
015	08380-R.MANDEL DE MATOS	2.529,91
016	08377-R.DUQUE DE CAXIAS	2.529,91
016	08378-R.OITO VITORIANA	2.529,91
016	08379-R.JOSE BISSACOT	2.529,91
016	08380-R.MANDEL DE MATOS	2.529,91
017	08376-R.ONZE VITORIANA	2.529,91
018	00843-R.DA ESTACAO PIAPARA	2.529,91
018	00844-R.S.DENOM.PIAPARA	2.529,91
018	00845-R.C BAIRRO PIAPARA	2.529,91
018	08203-R.DIREITA PIAPARA	2.529,91
019	04040-R.CONDE SERRA NEGRA	2.529,91
019	08955-R.NOVE VITORIANA	2.529,91
020	08376-R.ONZE VITORIANA	2.529,91
021	08372-R.CONDESSA SERRA NEGRA	2.529,91
022	08371-R.QUATORZE VITORIANA	2.529,91
022	08380-R.MANDEL DE MATOS	2.529,91
023	08058-R.EXISTENTE VITORIANA	2.529,91
024	08051-R.B JD.VITORIA	2.529,91
024	08052-R.C JD.VITORIA	2.529,91
025	08052-R.C JD.VITORIA	2.529,91
025	08053-R.D JD.VITORIA	2.529,91
026	08053-R.D JD.VITORIA	2.529,91
026	08054-R.E JD.VITORIA	2.529,91
027	08051-R.B JD.VITORIA	2.529,91

PREFEITURA MUNICIPAL DE BOTUCATU
 PLANTA GENEIRICA DE VALORES - LOTE PADRAO 10m X 25m
 SETOR 06 - MT.TF. = METRO DE TESTADA FICTICIA

QUADRA	LOTE/QUADROS	VALOR MT.TF.
027	08054-R.E JD.VITORIA	2.529,91
028	08051-R.B JD.VITORIA	2.529,91
028	08052-R.C JD.VITORIA	2.529,91
029	08052-R.C JD.VITORIA	2.529,91
029	08053-R.D JD.VITORIA	2.529,91
030	08051-R.B JD.VITORIA	2.529,91
031	08050-R.A JD.VITORIA	2.529,91
031	08051-R.B JD.VITORIA	2.529,91
032	08050-R.A JD.VITORIA	2.529,91
032	08055-R.F JD.VITORIA	2.529,91
033	08051-R.E JD.VITORIA	2.529,91
033	08056-R.G JD.VITORIA	2.529,91
034	08056-R.G JD.VITORIA	2.529,91
034	08057-R.H JD.VITORIA	2.529,91
035	08372-R.CONDESSA SERRA NEGRA	2.529,91
036	08050-R.A JD.VITORIA	2.529,91
036	08372-R.CONDESSA SERRA NEGRA	2.529,91
037	08055-R.F JD.VITORIA	2.529,91
037	08058-R.EXISTENTE VITORIANA	2.529,91
037	08372-R.CONDESSA SERRA NEGRA	2.529,91
038	08058-R.EXISTENTE VITORIANA	2.529,91
039	08050-R.A JD.VITORIA	2.529,91
039	08057-R.H JD.VITORIA	2.529,91
039	08372-R.CONDESSA SERRA NEGRA	2.529,91
040	08843-R.DA ESTACAO PIAPARA	2.529,91
040	08844-R.S.DENOM.PIAPARA	2.529,91
041	08843-R.DA ESTACAO PIAPARA	2.529,91
041	08845-R.C BAIRRO PIAPARA	2.529,91
042	08845-R.C BAIRRO PIAPARA	2.529,91
043	08844-R.S.DENOM.PIAPARA	2.529,91
043	08845-R.C BAIRRO PIAPARA	2.529,91
044	08844-R.S.DENOM.PIAPARA	2.529,91

PREFECTURA MUNICIPAL DE BONOCATO

PLANTA GENERAL DE VALORES

VALORES

1994

SECTOR 02

A handwritten signature in black ink, consisting of a stylized, cursive letter 'P' followed by a vertical stroke and a loop at the bottom.

PREFEITURA MUNICIPAL DE BOTUCATU
 PLANTA GENEIRICA DE VALORES - LOTE PADRAO 18m X 25m
 SETOR 07 - MIL.TF. = METRO DE TESTADA FICTICIA

QUADRA:	LOCALIDADES	VALOR ML.TF.
001	00447-R.ANTONIO BERNARDO	2.529,91
002	00451-R.MOACYR TEIXEIRA	3.795,00
002	01084-R.FRANCISCO MARTINS FILHO	2.529,91
003	00884-R.LUIZ BONETE	2.529,91
003	00451-R.MOACYR TEIXEIRA	3.795,00
003	01084-R.FRANCISCO MARTINS FILHO	2.529,91
004	00882-R.CAP.JOSE REZENDE LEITE	2.529,91
004	00884-R.LUIZ BONETE	2.529,91
004	00451-R.MOACYR TEIXEIRA	3.795,00
005	00880-R.ANTONIO AMANDO BARROS	2.529,91
005	00882-R.CAP.JOSE REZENDE LEITE	2.529,91
005	00451-R.MOACYR TEIXEIRA	3.795,00
006	00880-R.ANTONIO AMANDO BARROS	2.529,91
006	00451-R.MOACYR TEIXEIRA	2.529,91
007	00855-R.SANTOS DURANT	3.795,00
007	00048-R.INDEPENDENCIA	3.795,00
007	00880-R.ANTONIO AMANDO BARROS	3.795,00
007	01027-R.MIRABEAU CARARGO PACHECO	3.795,00
007	01031-R.JORANDIE TRENCH	3.795,00
008	00870-R.DEZ CIDADE JARDIM	2.529,91
008	01027-R.MIRABEAU CARARGO PACHECO	2.529,91
009	00870-R.DEZ CIDADE JARDIM	2.529,91
009	00872-R.ANTONIO SANCHES	2.529,91
009	01027-R.MIRABEAU CARARGO PACHECO	2.529,91
010	00845-R.SAO LUIZ	3.795,00
010	00847-R.VICENTE CARAVELLO	3.795,00
010	00051-R.VISCONDE DO RIO BRANCO	3.795,00
011	00880-R.ANTONIO AMANDO BARROS	3.795,00
011	00451-R.MOACYR TEIXEIRA	3.795,00
011	01023-R.ULISSES ROSSI GRASSI	2.529,91
012	00880-R.ANTONIO AMANDO BARROS	3.795,00
012	00882-R.CAP.JOSE REZENDE LEITE	3.795,00
012	00451-R.MOACYR TEIXEIRA	3.795,00
012	01023-R.ULISSES ROSSI GRASSI	3.795,00
013	00872-R.ANTONIO SANCHES	2.529,91
013	00874-R.GERTINO DALIM	2.529,91
013	01027-R.MIRABEAU CARARGO PACHECO	2.529,91
014	00882-R.CAP.JOSE REZENDE LEITE	3.795,00
014	00884-R.LUIZ BONETE	3.795,00
014	00451-R.MOACYR TEIXEIRA	3.795,00
014	01023-R.ULISSES ROSSI GRASSI	3.795,00
015	00884-R.LUIZ BONETE	3.795,00
015	00451-R.MOACYR TEIXEIRA	3.795,00
015	01023-R.ULISSES ROSSI GRASSI	3.795,00
015	01084-R.FRANCISCO MARTINS FILHO	3.795,00
016	00451-R.MOACYR TEIXEIRA	3.795,00
016	00656-MARGINAL LAVAPES	2.529,91
016	01025-R.ANTONIO SABINO STA ROSA	3.795,00
016	01084-R.FRANCISCO MARTINS FILHO	3.795,00
017	00408-R.LUIZ VAZ DE CAMOES	3.795,00
017	00656-MARGINAL LAVAPES	2.529,91

PREFEITURA MUNICIPAL DE BOTUCATU
 PLANTA GENEIRICA DE VALORES - LOTE PADRAO 10m X 25m
 SETOR 07 - MT.TF. = METRO DE TESTADA FICTICIA

QUADRA	LOGRADOUROS	VALOR MT.TF.
017	01023-R.ULISSES ROSSI GRASSI	3.795,00
017	01084-R.FRANCISCO MARTINS FILHO	3.795,00
018	00408-R.LUIZ VAZ DE CAMOES	3.795,00
018	01023-R.ULISSES ROSSI GRASSI	3.795,00
018	01082-R.DOMINGOS GARCIA	3.795,00
018	01084-R.FRANCISCO MARTINS FILHO	3.795,00
019	00080-R.ANTONIO AMANDO BARROS	3.795,00
019	00408-R.LUIZ VAZ DE CAMOES	3.795,00
019	01023-R.ULISSES ROSSI GRASSI	3.795,00
019	01082-R.DOMINGOS GARCIA	3.795,00
020	00078-R.ORLANDO GAMITO	2.529,91
020	00080-R.ANTONIO AMANDO BARROS	3.795,00
020	00408-R.LUIZ VAZ DE CAMOES	2.529,91
020	01023-R.ULISSES ROSSI GRASSI	2.529,91
021	00076-R.ANGELO COVRE	2.529,91
021	00078-R.ORLANDO GAMITO	2.529,91
021	00408-R.LUIZ VAZ DE CAMOES	2.529,91
021	01023-R.ULISSES ROSSI GRASSI	2.529,91
022	00074-R.GERMINO DALTIM	2.529,91
022	00076-R.ANGELO COVRE	2.529,91
022	00408-R.LUIZ VAZ DE CAMOES	2.529,91
022	01023-R.ULISSES ROSSI GRASSI	2.529,91
023	00072-R.ANTONIO SANCHES	2.529,91
023	00074-R.GERMINO DALTIM	2.529,91
023	00408-R.LUIZ VAZ DE CAMOES	2.529,91
024	00070-R.DEZ CIDADE JARDIM	2.529,91
024	00072-R.ANTONIO SANCHES	2.529,91
024	00408-R.LUIZ VAZ DE CAMOES	2.529,91
025	00070-R.DEZ CIDADE JARDIM	2.529,91
025	00408-R.LUIZ VAZ DE CAMOES	2.529,91
025	00070-R.DEZ CIDADE JARDIM	2.529,91
026	00408-R.LUIZ VAZ DE CAMOES	2.529,91
026	01027-R.MIRABEAU CAMARGO FALHECO	2.529,91
027	00070-R.DEZ CIDADE JARDIM	2.529,91
027	00072-R.ANTONIO SANCHES	2.529,91
027	00408-R.LUIZ VAZ DE CAMOES	2.529,91
027	01027-R.MIRABEAU CAMARGO FALHECO	2.529,91
028	00072-R.ANTONIO SANCHES	2.529,91
028	00074-R.GERMINO DALTIM	2.529,91
028	00408-R.LUIZ VAZ DE CAMOES	2.529,91
028	01007-R.MIRABEAU CAMARGO FALHECO	2.529,91
029	00074-R.GERMINO DALTIM	2.529,91
029	00076-R.ANGELO COVRE	2.529,91
029	00408-R.LUIZ VAZ DE CAMOES	2.529,91
029	01027-R.MIRABEAU CAMARGO FALHECO	2.529,91
030	00076-R.ANGELO COVRE	2.529,91
030	00078-R.ORLANDO GAMITO	2.529,91
030	00408-R.LUIZ VAZ DE CAMOES	2.529,91
030	01027-R.MIRABEAU CAMARGO FALHECO	2.529,91
031	00078-R.ORLANDO GAMITO	2.529,91
031	00080-R.ANTONIO AMANDO BARROS	3.795,00

PREFEITURA MUNICIPAL DE POTUCATU
 PLANTA GENÉRICA DE VALORES - LOTE PADRÃO 10m X 25m
 SEYOR 27 - MT.F. - METRO DE TESTADA FICTICIA

QUADRA:	LOGRADOUROS	VALOR MT.F.
031	00408-R.LUIZ VAZ DE CAMÕES	2.529,91
031	01027-R.MIRABEAU CAMARGO PACHECO	2.529,91
032	00096-R.ANTONIO AMANDO BARRÓS	3.795,00
032	00408-R.LUIZ VAZ DE CAMÕES	3.795,00
032	01027-R.MIRABEAU CAMARGO PACHECO	3.795,00
032	01082-R.DOMINGOS GARCIA	3.795,00
033	00408-R.LUIZ VAZ DE CAMÕES	3.795,00
033	01027-R.MIRABEAU CAMARGO PACHECO	3.795,00
033	01082-R.DOMINGOS GARCIA	3.795,00
033	01084-R.FRANCISCO MARTINS FILHO	3.795,00
034	00408-R.LUIZ VAZ DE CAMÕES	3.795,00
034	00656-MARGINAL LAVAPES	2.529,91
034	01027-R.MIRABEAU CAMARGO PACHECO	3.795,00
034	01084-R.FRANCISCO MARTINS FILHO	3.795,00
035	00493-R.FRANCISCO MARTINS COSTA	3.795,00
035	00493-R.FRANCISCO MARTINS COSTA	3.795,00
035	00656-MARGINAL LAVAPES	2.529,91
035	01027-R.MIRABEAU CAMARGO PACHECO	3.795,00
035	01031-R.JURANDIR TRENCH	3.795,00
037	00048-R.INDEPENDENCIA	3.795,00
037	00096-R.ANTONIO AMANDO BARRÓS	3.795,00
037	01027-R.MIRABEAU CAMARGO PACHECO	3.795,00
037	01031-R.JURANDIR TRENCH	3.795,00
038	00078-R.ORLANDO SAMITO	2.529,91
038	00096-R.ANTONIO AMANDO BARRÓS	3.795,00
038	01027-R.MIRABEAU CAMARGO PACHECO	2.529,91
038	01031-R.JURANDIR TRENCH	2.529,91
039	00076-R.ANGELO COVRE	2.529,91
039	00078-R.ORLANDO SAMITO	2.529,91
039	01027-R.MIRABEAU CAMARGO PACHECO	2.529,91
039	01031-R.JURANDIR TRENCH	2.529,91
040	00074-R.GERMILO DALTIER	2.529,91
040	00076-R.ANGELO COVRE	2.529,91
040	01027-R.MIRABEAU CAMARGO PACHECO	2.529,91
040	01031-R.JURANDIR TRENCH	2.529,91
043	00051-R.VISCONDE DO RIO BRANCO	3.795,00
043	00723-ESTR.FAZ.ARACATU	3.795,00
043	01032-R.PROFA DIRCE BARBIN	3.795,00
043	00957-ESTR.USINA INDIANA	3.795,00
044	00045-R.SAO LUIZ	3.795,00
044	00047-R.VICENTE GARAVELLO	3.795,00
044	00910-R.RAFUEL DAMATO	3.795,00
044	01032-R.PROFA DIRCE BARBIN	3.795,00
044	03049-R.LUIZ ZACHARIAS CAMALIONTE	3.795,00
045	00047-R.VICENTE GARAVELLO	3.795,00
045	00051-R.VISCONDE DO RIO BRANCO	3.795,00
045	00910-R.RAFUEL DAMATO	3.795,00
045	01032-R.PROFA DIRCE BARBIN	3.795,00
046	00045-R.SAO LUIZ	3.795,00
046	00045-R.SAO LUIZ	3.795,00
046	00047-R.VICENTE GARAVELLO	3.795,00

PREFEITURA MUNICIPAL DE BOTUCATU
 PLANTA GENEIRICA DE VALORES - LOTE PADRAO 10m X 25m
 SETOR 07 - NT.TF. = METRO DE TESTADA FICICIA

QUADRA	LOGRADOUROS	VALOR NT.TF.
046	00051-R.VISCONDE DO RIO BRANCO	3.795,00
046	01052-R.DOMINGOS GARCIA	3.795,00
046	03047-R.JOSE STEFANO CASSETARI	3.795,00
047	00032-R.PROF.SALVADOR B.GALVAO	5.059,96
047	00040-R.JOAO THOMAZ ALMEIDA	6.325,05
047	00051-R.VISCONDE DO RIO BRANCO	5.059,96
047	01054-R.GUSTAVO DIAS ASSUMPCAO	5.059,96
050	00040-R.JOAO THOMAZ ALMEIDA	6.325,05
050	00046-R.JOSE FEDUTI	6.325,05
050	00051-R.VISCONDE DO RIO BRANCO	3.795,00
050	01054-R.GUSTAVO DIAS ASSUMPCAO	6.325,05
051	00046-R.JOSE FEDUTI	6.325,05
051	00048-R.INDEPENDENCIA	6.325,05
051	00051-R.VISCONDE DO RIO BRANCO	3.795,00
051	01054-R.GUSTAVO DIAS ASSUMPCAO	6.325,05
052	00048-R.INDEPENDENCIA	6.325,05
052	00051-R.VISCONDE DO RIO BRANCO	3.795,00
052	00656-MARGINAL LAVAPES	2.529,91
052	01054-R.GUSTAVO DIAS ASSUMPCAO	6.325,05
053	00048-R.INDEPENDENCIA	6.325,05
053	00057-R.DR JOSE FREIRE V.BOAS	6.325,05
053	00656-MARGINAL LAVAPES	2.529,91
053	01054-R.GUSTAVO DIAS ASSUMPCAO	6.325,05
054	00046-R.JOSE FEDUTI	6.325,05
054	00048-R.INDEPENDENCIA	6.325,05
054	00057-R.DR JOSE FREIRE V.BOAS	6.325,05
054	01054-R.GUSTAVO DIAS ASSUMPCAO	6.325,05
055	00040-R.JOAO THOMAZ ALMEIDA	6.325,05
055	00046-R.JOSE FEDUTI	6.325,05
055	00057-R.DR JOSE FREIRE V.BOAS	6.325,05
055	01054-R.GUSTAVO DIAS ASSUMPCAO	6.325,05
056	00032-R.PROF.SALVADOR B.GALVAO	6.325,05
056	00040-R.JOAO THOMAZ ALMEIDA	6.325,05
056	00057-R.DR JOSE FREIRE V.BOAS	5.059,96
056	01054-R.GUSTAVO DIAS ASSUMPCAO	5.059,96
057	00030-R.VICENTE BERTUCCI	5.059,96
057	00032-R.PROF.SALVADOR B.GALVAO	5.059,96
057	00057-R.DR JOSE FREIRE V.BOAS	5.059,96
057	01054-R.GUSTAVO DIAS ASSUMPCAO	5.059,96
058	00020-R.VICENTE BERTUCCI	2.529,91
058	00069-R.OCTACILIO NOGUEIRA	2.529,91
058	00071-R.PROF.WAGNER	2.529,91
058	01020-RV.RAPHAEL SERRA	2.529,91
059	00020-R.VICENTE BERTUCCI	2.529,91
059	00024-R.MARIA JOANA F.DINIZ	2.529,91
059	00057-R.DR JOSE FREIRE V.BOAS	2.529,91
059	00069-R.OCTACILIO NOGUEIRA	2.529,91
060	00024-R.MARIA JOANA F.DINIZ	2.529,91
060	00030-R.DELFIN GRACAS CARDOSO	5.059,96
060	00057-R.DR JOSE FREIRE V.BOAS	2.529,91
060	00069-R.OCTACILIO NOGUEIRA	2.529,91

PREFEITURA MUNICIPAL DE BOTUCATU
 PLANTA GENEALOGICA DE VALORES - LOTE PADPAO 10m X 25m
 SETOR 07 - M.L.T.F. = METRO DE TESTADA FICTICIA

QUADRA:	LOSRADOURDS	VALOR M.L.T.F.
061	00026-R.DELFIN GRACAS CARDOZO	5.059,96
061	00030-R.SABINO BOTTI	5.059,96
061	00057-R.DR JOSE FREIRE V.BOAS	5.059,96
061	00069-R.OCTACILIO NOGUEIRA	5.059,96
062	00030-R.SABINO BOTTI	5.059,96
062	00032-R.PROF.SALVADOR B.GALVAO	5.059,96
062	00057-R.DR JOSE FREIRE V.BOAS	5.059,96
062	00059-R.MAESTRO ANDRE ROCHA	5.059,96
063	00032-R.PROF.SALVADOR B.GALVAO	5.059,96
063	00040-R.JOAO THOMAZ ALMEIDA	8.855,09
063	00057-R.DR JOSE FREIRE V.BOAS	5.059,96
063	00059-R.MAESTRO ANDRE ROCHA	5.059,96
064	00040-R.JOAO THOMAZ ALMEIDA	8.855,09
064	00046-R.JOSE PEDUTI	8.855,09
064	00057-R.DR JOSE FREIRE V.BOAS	6.325,05
064	00059-R.MAESTRO ANDRE ROCHA	8.855,09
065	00046-R.JOSE PEDUTI	8.855,09
065	00048-R.INDEPENDENCIA	8.855,09
065	00057-R.DR JOSE FREIRE V.BOAS	6.325,05
065	00059-R.MAESTRO ANDRE ROCHA	8.855,09
066	00048-R.INDEPENDENCIA	8.855,09
066	00057-R.DR JOSE FREIRE V.BOAS	6.325,05
066	00059-R.MAESTRO ANDRE ROCHA	8.855,09
066	00656-MARGINAL LAVAPES	2.529,91
067	00059-R.MAESTRO ANDRE ROCHA	8.855,09
067	00063-R.MAJ.LEONIDAS CARDOSO	8.855,09
067	00656-MARGINAL LAVAPES	2.529,91
067	01048-R.DR ANTONIO FREDERICO HOZANAH	8.855,09
068	00059-R.MAESTRO ANDRE ROCHA	8.855,09
068	01046-R.PROF.JOSE MARTINS	8.855,09
068	01048-R.DR ANTONIO FREDERICO HOZANAH	8.855,09
069	00040-R.JOAO THOMAZ ALMEIDA	8.855,09
069	00059-R.MAESTRO ANDRE ROCHA	8.855,09
069	00067-R.PAUL HARRIS	8.855,09
069	01040-R.PROF.FORNOS	8.855,09
069	01046-R.PROF.JOSE MARTINS	8.855,09
070	00032-R.PROF.SALVADOR B.GALVAO	6.325,05
070	00046-R.JOAO THOMAZ ALMEIDA	8.855,09
070	00059-R.MAESTRO ANDRE ROCHA	5.059,96
070	00069-R.OCTACILIO NOGUEIRA	6.325,05
070	01038-R.DON PEDRO II	5.059,96
072	00030-R.SABINO BOTTI	5.059,96
072	00032-R.PROF.SALVADOR B.GALVAO	6.325,05
072	00039-R.GAL JULIO MARCONDES SALGADO	6.325,05
072	00059-R.MAESTRO ANDRE ROCHA	5.059,96
072	00069-R.OCTACILIO NOGUEIRA	6.325,05
073	00030-R.SABINO BOTTI	6.325,05
073	00032-R.PROF.SALVADOR B.GALVAO	6.325,05
073	00039-R.GAL JULIO MARCONDES SALGADO	6.325,05
073	00069-R.OCTACILIO NOGUEIRA	6.325,05
073	00071-R.PROF.WAGNER	6.325,05



PREFEITURA MUNICIPAL DE BOTUCATU
 PLANTA GENEIRICA DE VALORES - LOTE PADRAO 10m X 25m
 SEYOR 07 - 51,75% = METRO DE TESTADA FICTICIA

QUADRA	LOGRADOUROS	VALOR M. TF.
073	01030-R. CAP. ANDRADE	6.325,05
074	00025-R. DELFIN GRACAS CARDOSO	6.325,05
074	00069-R. OCTACILIO NOGUEIRA	6.325,05
074	00071-R. PROF. WAGNER	6.325,05
074	01030-R. CAP. ANDRADE	6.325,05
075	00024-R. MARIA JOANA F. DINIZ	2.529,91
075	00025-R. DELFIN GRACAS CARDOSO	6.325,05
075	00069-R. OCTACILIO NOGUEIRA	2.529,91
075	00071-R. PROF. WAGNER	2.529,91
076	00020-R. VICENTE BERTOLCHI	2.529,91
076	00024-R. MARIA JOANA F. DINIZ	2.529,91
076	00069-R. OCTACILIO NOGUEIRA	2.529,91
076	00071-R. PROF. WAGNER	2.529,91
077	00020-R. VICENTE BERTOLCHI	2.529,91
077	00024-R. MARIA JOANA F. DINIZ	2.529,91
077	00071-R. PROF. WAGNER	2.529,91
077	00075-R. MAJ. MOURA CAMPOS	2.529,91
077	00935-ESTR. CHACARA PETEL	2.529,91
078	00024-R. MARIA JOANA F. DINIZ	2.529,91
078	00025-R. DELFIN GRACAS CARDOSO	6.325,05
078	00071-R. PROF. WAGNER	2.529,91
078	00072-R. ANTONIO SANCHES	2.529,91
078	00075-R. MAJ. MOURA CAMPOS	2.529,91
079	00025-R. DELFIN GRACAS CARDOSO	6.325,05
079	00071-R. PROF. WAGNER	6.325,05
079	00075-R. MAJ. MOURA CAMPOS	6.325,05
079	01030-R. CAP. ANDRADE	6.325,05
079	01030-R. CAP. ANDRADE	6.325,05
080	00071-R. PROF. WAGNER	6.325,05
080	00075-R. MAJ. MOURA CAMPOS	6.325,05
080	01030-R. CAP. ANDRADE	6.325,05
080	01030-R. DOM PEDRO II	6.325,05
081	00034-R. JOAQUIM PEDRO MATTOS	6.325,05
081	00071-R. PROF. WAGNER	6.325,05
081	00075-R. MAJ. MOURA CAMPOS	6.325,05
081	01036-R. AUGUSTO DOS REIS	8.855,09
082	00032-R. PROF. SALVADOR B. SALVAD	6.325,05
082	00034-R. JOAQUIM PEDRO MATTOS	6.325,05
082	00069-R. OCTACILIO NOGUEIRA	6.325,05
082	00071-R. PROF. WAGNER	6.325,05
082	01036-R. AUGUSTO DOS REIS	8.855,09
083	00069-R. OCTACILIO NOGUEIRA	6.325,05
083	00071-R. PROF. WAGNER	8.855,09
083	01036-R. AUGUSTO DOS REIS	8.855,09
084	00071-R. PROF. WAGNER	8.855,09
084	00075-R. MAJ. MOURA CAMPOS	8.855,09
084	01036-R. AUGUSTO DOS REIS	8.855,09
084	01038-R. DOM PEDRO II	8.855,09
085	00075-R. MAJ. MOURA CAMPOS	8.855,09
085	01038-R. DOM PEDRO II	8.855,09
085	01040-R. PROF. FERNES	8.855,09

PREFEITURA MUNICIPAL DE BOTUCATU
 PLANTA GENEIRICA DE VALORES - LOTE PADRAO 10m X 25m
 SETOR 07 - M.T.F. = METRO DE TESTADA FICTICIA

QUADRA:	LOGRADOUROS	VALOR M.T.F.
086	00067-R.PAUL HARRIS	8.855,09
086	00075-R.MAJ.MOURA CAMPOS	8.855,09
086	01040-R.PROF.FORNOS	8.855,09
086	01046-R.PROF.JOSE MARTINS	8.855,09
087	00056-R.FERNANDO COSTA	8.855,09
087	00075-R.MAJ.MOURA CAMPOS	8.855,09
087	01046-R.PROF.JOSE MARTINS	8.855,09
087	01048-R.DR ANTONIO FREDERICO HOZANAN	8.855,09
087	02048-R.DR ANTONIO CARLOS A.SODRE	8.855,09
088	00056-R.FERNANDO COSTA	8.855,09
088	00065-R.MAJ.LEONIDAS CARDOSO	8.855,09
088	00065-R.MAJ. DEODORO	8.855,09
088	00656-MARGINAL LAVAPES	2.529,91
089	00056-R.FERNANDO COSTA	8.855,09
089	00065-R.MAJ. DEODORO	8.855,09
089	00075-R.MAJ.MOURA CAMPOS	8.855,09
089	00656-MARGINAL LAVAPES	2.529,91
096	00056-R.FERNANDO COSTA	6.325,05
096	00075-R.MAJ.MOURA CAMPOS	8.855,09
096	00077-R.DR JULIO PRESTES	6.325,05
096	00656-MARGINAL LAVAPES	2.529,91
091	00056-R.FERNANDO COSTA	6.325,05
091	00075-R.MAJ.MOURA CAMPOS	8.855,09
091	00077-R.DR JULIO PRESTES	6.325,05
091	02048-R.DR ANTONIO CARLOS A.SODRE	6.325,05
092	00075-R.MAJ.MOURA CAMPOS	8.855,09
092	00077-R.DR JULIO PRESTES	6.325,05
092	02040-R.CAP.PEDRO AMANDO BARROS	6.325,05
092	02048-R.DR ANTONIO CARLOS A.SODRE	6.325,05
093	00038-PCA MENINO DEUS	6.325,05
093	00075-R.MAJ.MOURA CAMPOS	8.855,09
093	00077-R.DR JULIO PRESTES	6.325,05
093	02040-R.CAP.PEDRO AMANDO BARROS	6.325,05
094	00038-PCA MENINO DEUS	6.325,05
094	00075-R.MAJ.MOURA CAMPOS	8.855,09
094	00077-R.DR JULIO PRESTES	6.325,05
094	01038-R.DOM PEDRO II	6.325,05
095	00075-R.MAJ.MOURA CAMPOS	8.855,09
095	00075-R.MAJ.MOURA CAMPOS	8.855,09
095	00077-R.DR JULIO PRESTES	6.325,05
095	01036-R.AUGUSTO DOS REIS	6.325,05
095	01038-R.DOM PEDRO II	6.325,05
096	00034-R.JOAOQUIM PEDRO MATTOS	6.325,05
096	00075-R.MAJ.MOURA CAMPOS	6.325,05
096	00077-R.DR JULIO PRESTES	6.325,05
096	01036-R.AUGUSTO DOS REIS	6.325,05
097	00034-R.JOAOQUIM PEDRO MATTOS	6.325,05
097	00075-R.MAJ.MOURA CAMPOS	6.325,05
097	00077-R.DR JULIO PRESTES	6.325,05
097	01030-R.CAP.LANDRADE	3.795,00
098	00026-F.DELFIN GRACAS CARDOSO	3.795,00

PREFEITURA MUNICIPAL DE BOTUCATU
 PLANTA GENEIRICA DE VALORES - LOTE PADMAO 10m X 25m
 SEIUR 07 - M. TF. = METRO DE TESTADA FICTICIA

QUADRA:	LOGRADOUROS	VALOR M. TF.
098	00075-R.MAO.NOURA CAMPOS	6.325,05
098	00077-R.DR JULIO PRESTES	3.795,00
098	01030-R.CAP.ANDRADE	3.795,00
099	00024-R.MARIA JOANA F.DINIZ	3.795,00
099	00026-R.DELFIN GRACAS CARDOSO	3.795,00
099	00075-R.MAO.NOURA CAMPOS	3.795,00
099	00077-R.DR JULIO PRESTES	3.795,00
100	00020-R.VICENTE BERTUCCI	2.529,91
100	00024-R.MARIA JOANA F.DINIZ	3.795,00
100	00075-R.MAO.NOURA CAMPOS	2.529,91
100	00077-R.DR JULIO PRESTES	2.529,91
101	00020-R.VICENTE BERTUCCI	2.529,91
101	00071-R.FEOP.WAGNER	2.529,91
101	00075-R.MAO.NOURA CAMPOS	2.529,91
101	00077-R.DR JULIO PRESTES	2.529,91
101	01020-AV.RAPHAEL SERRA	2.529,91
103	00020-R.VICENTE BERTUCCI	2.529,91
103	00077-R.DR JULIO PRESTES	2.529,91
103	00079-R.CAP.JOSE PAES ALMEIDA	2.529,91
103	01020-AV.RAPHAEL SERRA	2.529,91
104	00020-R.VICENTE BERTUCCI	2.529,91
104	00024-R.MARIA JOANA F.DINIZ	3.795,00
104	00077-R.DR JULIO PRESTES	2.529,91
104	00079-R.CAP.JOSE PAES ALMEIDA	2.529,91
105	00024-R.MARIA JOANA F.DINIZ	3.795,00
105	00026-R.DELFIN GRACAS CARDOSO	3.795,00
105	00077-R.DR JULIO PRESTES	3.795,00
105	00079-R.CAP.JOSE PAES ALMEIDA	3.795,00
106	00026-R.DELFIN GRACAS CARDOSO	3.795,00
106	00077-R.DR JULIO PRESTES	3.795,00
106	00079-R.CAP.JOSE PAES ALMEIDA	3.795,00
106	01030-R.CAP.ANDRADE	3.795,00
107	00034-R.JOAOQUIM PEDRO MATTOS	6.325,05
107	00077-R.DR JULIO PRESTES	3.795,00
107	00079-R.CAP.JOSE PAES ALMEIDA	3.795,00
107	01030-R.CAP.ANDRADE	3.795,00
108	00034-R.JOAOQUIM PEDRO MATTOS	6.325,05
108	00077-R.DR JULIO PRESTES	6.325,05
108	00079-R.CAP.JOSE PAES ALMEIDA	6.325,05
108	01030-R.CAP.ANDRADE	6.325,05
109	00077-R.DR JULIO PRESTES	6.325,05
109	00079-R.CAP.JOSE PAES ALMEIDA	6.325,05
109	01030-R.CAP.ANDRADE	6.325,05
109	01038-R.DOM PEDRO II	6.325,05
110	00077-R.DR JULIO PRESTES	6.325,05
110	00079-R.CAP.JOSE PAES ALMEIDA	6.325,05
110	01038-R.DOM PEDRO II	6.325,05
110	02040-R.CAP.PEDRO AMANDO BARROS	6.325,05
111	00077-R.DR JULIO PRESTES	6.325,05
111	00079-R.CAP.JOSE PAES ALMEIDA	6.325,05
111	02040-R.CAP.PEDRO AMANDO BARROS	6.325,05

PREFEITURA MUNICIPAL DE BOTUCATU
 PLANTA GENEIRICA DE VALORES - LOTE PADRAO 10m X 25m
 SETOR 07 - ML.TF. = METRO DE TESTADA FICTICIA

QUADRA	LOGRADOUROS	VALOR ML.TF.
111	02048-R.DR ANTONIO CARLOS A.SODRE	6.325,05
112	00056-R.FERNANDO COSTA	6.325,05
112	00077-R.DR JULIO PRESTES	6.325,05
112	00079-R.CAP.JOSE PAES ALMEIDA	6.325,05
112	02048-R.DR ANTONIO CARLOS A.SODRE	6.325,05
113	00056-R.FERNANDO COSTA	6.325,05
113	00077-R.DR JULIO PRESTES	6.325,05
113	00079-R.CAP.JOSE PAES ALMEIDA	6.325,05
113	00656-MARGINAL LAVAPES	2.529,91
114	00078-R.ORLANDO GAMITO	2.529,91
114	00080-R.ANTONIO AMANDO BARROS	3.795,00
114	01031-R.JURANDIR TRENCH	2.529,91
115	00076-R.ANGELO COVRE	2.529,91
115	00078-R.ORLANDO GAMITO	2.529,91
115	01031-R.JURANDIR TRENCH	2.529,91
116	00076-R.ANGELO COVRE	2.529,91
117	03047-R.JOSE STEFANO CASSETARI	3.795,00
117	03049-R.LUIZ ZACHARIAS CAMALICHTE	3.795,00
118	00020-R.VICENTE BERTOCCHI	2.529,91
118	00057-R.DR JOSE FREIRE V.BOAS	2.529,91
118	00069-R.OCTACILIO NOGUEIRA	2.529,91
118	01020-AV.RAPHAEL SERRA	2.529,91
119	00020-R.VICENTE BERTOCCHI	2.529,91
119	00075-R.MAO MOURA CAMPOS	2.529,91
119	00077-R.DR JULIO PRESTES	2.529,91
119	00722-R.PARI.VL.A.REIS	2.529,91
119	01020-AV.RAPHAEL SERRA	2.529,91
121	00048-R.INDEPENDENCIA	3.795,00
121	00933-R.CELINA AMANDO BARROS	3.795,00
121	01084-R.FRANCISCO MARTINS FILHO	3.795,00
122	00047-R.VICENTE GARAVELLO	3.795,00
122	00048-R.INDEPENDENCIA	3.795,00
122	03047-R.JOSE STEFANO CASSETARI	3.795,00
123	00035-R.SANTOS DUMONT	3.795,00
123	00080-R.ANTONIO AMANDO BARROS	3.795,00
123	03047-R.JOSE STEFANO CASSETARI	3.795,00
124	00035-R.SANTOS DUMONT	3.795,00
124	00041-R.PRUDENTE DE MORAES	3.795,00
124	00048-R.INDEPENDENCIA	3.795,00
124	00080-R.ANTONIO AMANDO BARROS	3.795,00
125	00035-R.SANTOS DUMONT	3.795,00
125	00041-R.PRUDENTE DE MORAES	3.795,00
125	00048-R.INDEPENDENCIA	3.795,00
125	01047-R.FLAVIO BENINCASA	3.795,00
126	00035-R.SANTOS DUMONT	3.795,00
126	00041-R.PRUDENTE DE MORAES	3.795,00
126	01047-R.FLAVIO BENINCASA	3.795,00
126	01084-R.FRANCISCO MARTINS FILHO	3.795,00
127	00035-R.SANTOS DUMONT	3.795,00
127	00041-R.PRUDENTE DE MORAES	3.795,00
127	00656-MARGINAL LAVAPES	2.529,91

PREFEITURA MUNICIPAL DE BOTUCATU
 PLANTA GENEALOGICA DE VALORES - LOTE PADRAO 10m X 25m
 SETOR 02 - MT. TF. = METRO DE TESTADA FICTICIA

QUADRA:	LOGRADOUROS	VALOR MT. TF.
127	01004-R.FRANCISCO MARTINS FILHO	3.795,00
128	00041-R.PRUDENTE DE MORGES	3.795,00
128	00656-MARGINAL LAVAPES	2.529,91
128	01004-R.FRANCISCO MARTINS FILHO	3.795,00
129	00057-R.DR JOSE FREIRE V. BOAS	2.529,91
129	00079-R.CAP. JOSE PAES ALMEIDA	2.529,91
129	01000-AV. RAFAEL SENRA	2.529,91
130	00007-R. ANTONIO BERNARDO	2.529,91
131	00967-AV. DOS OIANS	2.529,91
132	00292-R. DR ADOLFO PARDINI FILHO	2.529,91
132	00293-ESTR. MUNIC. DOS DELEGOS	2.529,91
132	00399-VIELA DOMINGOS POLICASTRO	2.529,91
132	00596-AV. DAS HORTENCIAS	2.529,91
133	00293-ESTR. MUNIC. DOS DELEGOS	2.529,91
133	00294-R. DOIS CH. REC. HAVAI	2.529,91
133	00295-R. UM CH. REC. HAVAI	2.529,91
134	00293-ESTR. MUNIC. DOS DELEGOS	2.529,91
134	00294-R. DOIS CH. REC. HAVAI	2.529,91
134	00295-R. UM CH. REC. HAVAI	2.529,91
134	00296-ESTR. MUNIC. DOS OIANS	2.529,91
134	00939-PCA CLODVALDO CALDEIRA-CLODO	2.529,91
135	00295-R. UM CH. REC. HAVAI	2.529,91
135	00296-ESTR. MUNIC. DOS OIANS	2.529,91
136	00168-R. ROBERTO CARICATI	2.529,91
136	00293-ESTR. MUNIC. DOS DELEGOS	2.529,91
136	00295-R. UM CH. REC. HAVAI	2.529,91
136	00296-ESTR. MUNIC. DOS OIANS	2.529,91
137	00398-VIELA NILCE MATTOS A. RAFANELI	2.529,91
137	00399-VIELA DOMINGOS POLICASTRO	2.529,91
138	00292-R. DR ADOLFO PARDINI FILHO	2.529,91
138	00398-VIELA NILCE MATTOS A. RAFANELI	2.529,91
138	00399-VIELA DOMINGOS POLICASTRO	2.529,91
139	00094-R. AMANDO DE BARROS	2.529,91
139	00410-R. BENEDITA ZAPONI VIEIRA	2.529,91
140	00410-R. BENEDITA ZAPONI VIEIRA	2.529,91
140	00875-R. DR BRASIL BLASI	2.529,91
141	00410-R. BENEDITA ZAPONI VIEIRA	2.529,91
141	00875-R. DR BRASIL BLASI	2.529,91
142	00410-R. BENEDITA ZAPONI VIEIRA	2.529,91
142	00875-R. DR BRASIL BLASI	2.529,91
143	00410-R. BENEDITA ZAPONI VIEIRA	2.529,91
143	00411-R. JOSE SIMOES	2.529,91
143	00415-R. JOSE VENTRELLA	2.529,91
144	00411-R. JOSE SIMOES	2.529,91
144	00412-R. JOAO RODRIGUES NEPOMUCENO	2.529,91
144	00414-R. MARIO FIGUEIREDO	2.529,91
145	00412-R. JOAO RODRIGUES NEPOMUCENO	2.529,91
145	00413-R. QUATRO JD. REFLORENDA	2.529,91
145	00414-R. MARIO FIGUEIREDO	2.529,91
146	00413-R. QUATRO JD. REFLORENDA	2.529,91
146	00414-R. MARIO FIGUEIREDO	2.529,91

PREFEITURA MUNICIPAL DE SOTUCATU
 PLANTA GENEALÓGICA DE VALORES - LOTE PADRÃO 10m X 25m
 SETOR 07 - MT.TF. = METRO DE TESTADA FICTICIA

QUADRA	LOGRADOUROS	VALOR MT.TF.
147	00414-R.MARIO FIGUEIREDO	2.529,91
147	00415-R.JOSE VENTRELLA	2.529,91
147	00471-AV.DR JAIME ALMEIDA PINTO	2.529,91
148	00415-R.JOSE VENTRELLA	2.529,91
148	00416-R.EUGENIO HERBST	2.529,91
148	00471-AV.DR JAIME ALMEIDA PINTO	2.529,91
149	00411-R.JOSE SIMOES	2.529,91
149	00416-R.EUGENIO HERBST	2.529,91
149	00417-R.LUIZ CASSANO	2.529,91
149	00420-AV.DONAS JD.REFLORENDA	2.529,91
149	00471-AV.DR JAIME ALMEIDA PINTO	2.529,91
150	00417-R.LUIZ CASSANO	2.529,91
150	00419-R.DEZ JD.REFLORENDA	2.529,91
150	00471-AV.DR JAIME ALMEIDA PINTO	2.529,91
151	00419-R.DEZ JD.REFLORENDA	2.529,91
151	00420-R.ONZE JD.REFLORENDA	2.529,91
151	00471-AV.DR JAIME ALMEIDA PINTO	2.529,91
152	00418-R.BENEDITA ZAPONI VIEIRA	2.529,91
152	00420-R.ONZE JD.REFLORENDA	2.529,91
153	00420-R.ONZE JD.REFLORENDA	2.529,91
154	00418-R.BENEDITA ZAPONI VIEIRA	2.529,91
154	00411-R.JOSE SIMOES	2.529,91
154	00415-R.JOSE VENTRELLA	2.529,91
154	00417-R.LUIZ CASSANO	2.529,91
154	00471-AV.DR JAIME ALMEIDA PINTO	2.529,91
156	00472-R.RAFUEL GARFOLIO	2.529,91
157	00472-R.RAFUEL GARFOLIO	2.529,91
157	00473-R.JOSE DIAS DE CASTRO	2.529,91
158	00473-R.JOSE DIAS DE CASTRO	2.529,91
158	00474-R.JOAO BENEDITO QUALATI	2.529,91
159	00473-R.JOSE DIAS DE CASTRO	2.529,91
159	00474-R.JOAO BENEDITO QUALATI	2.529,91
159	00475-R.PEDRO MIGUEL OIAN	2.529,91
160	00475-R.PEDRO MIGUEL OIAN	2.529,91
160	00493-R.FRANCISCO MARTINS COSTA	2.529,91
161	00492-R.CYRO LEAO	2.529,91
161	00493-R.FRANCISCO MARTINS COSTA	2.529,91
162	00491-R.ENG.LUIZ L.B.MELLO	2.529,91
162	00492-R.CYRO LEAO	2.529,91
163	00471-AV.DR JAIME ALMEIDA PINTO	2.529,91
163	00491-R.ENG.LUIZ L.B.MELLO	2.529,91
164	00492-R.CYRO LEAO	2.529,91
164	00493-R.FRANCISCO MARTINS COSTA	2.529,91
165	00491-R.ENG.LUIZ L.B.MELLO	2.529,91
165	00492-R.CYRO LEAO	2.529,91
166	00471-AV.DR JAIME ALMEIDA PINTO	2.529,91
166	00491-R.ENG.LUIZ L.B.MELLO	2.529,91
167	00476-R.FREDERICO MICHELIN	2.529,91
167	00477-R.ALVARO CARVALHO AZANHA	2.529,91
168	00477-R.ALVARO CARVALHO AZANHA	2.529,91
168	00478-R.HONORATO VIDOTTO	2.529,91



PREFEITURA MUNICIPAL DE BOTUCATU
 PLANTA GENEIRICA DE VALORES - LOTE PADRAO 10m X 25m
 SETOR 07 - MT.TF. = METRO DE TESTADA FICTICIA

QUADRA	LOGRADOUROS	VALOR MT.TF.
169	00477-R.ALVARO CARVALHO AZABHA	2.529,91
169	00478-R.HONORATO VIDOTTO	2.529,91
170	00478-R.HONORATO VIDOTTO	2.529,91
170	00479-R.JOSE MAURICIO OLIVEIRA	2.529,91
171	00478-R.HONORATO VIDOTTO	2.529,91
171	00479-R.JOSE MAURICIO OLIVEIRA	2.529,91
172	00479-R.JOSE MAURICIO OLIVEIRA	2.529,91
172	00480-R.DR CARLOS EDUARDO A.FEO	2.529,91
173	00479-R.JOSE MAURICIO OLIVEIRA	2.529,91
173	00480-R.DR CARLOS EDUARDO A.FEO	2.529,91
174	00479-R.JOSE MAURICIO OLIVEIRA	2.529,91
174	00480-R.DR CARLOS EDUARDO A.FEO	2.529,91
175	00479-R.JOSE MAURICIO OLIVEIRA	2.529,91
175	00480-R.DR CARLOS EDUARDO A.FEO	2.529,91
176	00480-R.DR CARLOS EDUARDO A.FEO	2.529,91
176	00481-R.JOSE ANTUNES FILHO	2.529,91
177	00480-R.DR CARLOS EDUARDO A.FEO	2.529,91
177	00481-R.JOSE ANTUNES FILHO	2.529,91
178	00480-R.DR CARLOS EDUARDO A.FEO	2.529,91
178	00481-R.JOSE ANTUNES FILHO	2.529,91
179	00480-R.DR CARLOS EDUARDO A.FEO	2.529,91
179	00481-R.JOSE ANTUNES FILHO	2.529,91
180	00481-R.JOSE ANTUNES FILHO	2.529,91
180	00482-R.MANUEL DAS NEVES PINHAO	2.529,91
181	00481-R.JOSE ANTUNES FILHO	2.529,91
181	00482-R.MANUEL DAS NEVES PINHAO	2.529,91
182	00481-R.JOSE ANTUNES FILHO	2.529,91
182	00482-R.MANUEL DAS NEVES PINHAO	2.529,91
183	00481-R.JOSE ANTUNES FILHO	2.529,91
183	00482-R.MANUEL DAS NEVES PINHAO	2.529,91
184	00482-R.MANUEL DAS NEVES PINHAO	2.529,91
184	00483-R.JOAO LUMINA JUNIOR	2.529,91
185	00482-R.MANUEL DAS NEVES PINHAO	2.529,91
185	00483-R.JOAO LUMINA JUNIOR	2.529,91
186	00482-R.MANUEL DAS NEVES PINHAO	2.529,91
186	00483-R.JOAO LUMINA JUNIOR	2.529,91
187	00482-R.MANUEL DAS NEVES PINHAO	2.529,91
187	00483-R.JOAO LUMINA JUNIOR	2.529,91
188	00483-R.JOAO LUMINA JUNIOR	2.529,91
188	00484-R.TURIBIO COLINO	2.529,91
189	00483-R.JOAO LUMINA JUNIOR	2.529,91
189	00484-R.TURIBIO COLINO	2.529,91
190	00483-R.JOAO LUMINA JUNIOR	2.529,91
190	00484-R.TURIBIO COLINO	2.529,91
191	00483-R.JOAO LUMINA JUNIOR	2.529,91
191	00484-R.TURIBIO COLINO	2.529,91
192	00484-R.TURIBIO COLINO	2.529,91
193	00484-R.TURIBIO COLINO	2.529,91
193	00485-R.AGENOR TELXEIRA MELLO	2.529,91
194	00484-R.TURIBIO COLINO	2.529,91
194	00485-R.AGENOR TELXEIRA MELLO	2.529,91

PREFEITURA MUNICIPAL DE BOTUCATU
 PLANTA GENEALOGICA DE VALORES - LOTE PADRAO 19m X 25m
 SETOR 07 - MT.TF. = METRO DE TESTADA FICTICIA

QUADRA:	LOGRADOUROS	VALOR MT.TF.
193	00484-R.TURIBIO COLINO	2.529,91
195	00485-R.ASEHOR TEIXEIRA NELLO	2.529,91
196	00485-R.ASEHOR TEIXEIRA NELLO	2.529,91
197	00485-R.ASEHOR TEIXEIRA NELLO	2.529,91
197	00486-R.VICENTA ISAURA F.FIOZZI	2.529,91
198	00485-R.ASEHOR TEIXEIRA NELLO	2.529,91
198	00486-P.VICENTIA ISAURA F.FIOZZI	2.529,91
199	00486-R.VICENTIA ISAURA F.FIOZZI	2.529,91
199	00487-R.BENEDITO RODRIGUES SILVA	2.529,91
200	00486-R.VICENTIA ISAURA F.FIOZZI	2.529,91
200	00487-R.BENEDITO RODRIGUES SILVA	2.529,91
201	00487-R.BENEDITO RODRIGUES SILVA	2.529,91
201	00644-R.EA JOSE POTIENS	2.529,91
202	00583-R.DAS AZALEIAS	2.529,91
203	00487-R.BENEDITO RODRIGUES SILVA	2.529,91
203	00488-R.FREDERICO BRUDEK	2.529,91
204	00471-AV.DE JAIME ALMEIDA PINTO	2.529,91
204	00584-R.DOS CRISANTEMOS	2.529,91
205	00488-R.FREDERICO BRUDEK	2.529,91
205	00489-R.DOS FRACINHAS BOTUCATU	2.529,91
206	00489-R.DOS FRACINHAS BOTUCATU	2.529,91
206	00490-R.DEZENOVE C.H.H.POPOLO	2.529,91
207	00490-R.DEZENOVE C.H.H.POPOLO	2.529,91
208	00471-AV.DE JAIME ALMEIDA PINTO	2.529,91
208	00583-R.DAS AZALEIAS	2.529,91
208	00584-R.DOS CRISANTEMOS	2.529,91
209	00471-AV.DE JAIME ALMEIDA PINTO	2.529,91
209	00584-R.DOS CRISANTEMOS	2.529,91
209	00587-R.DOS LIRIOS	2.529,91
210	00484-R.TURIBIO COLINO	2.529,91
211	00586-R.OSCARLINO ONOFRE O.MARTINS	2.529,91
211	00587-R.TRINTA E SEIS C.H.H.POPOLO	2.529,91
212	00581-R.JOAO BATISTA MARCOLIN	2.529,91
212	00585-R.OCTACILIO B.CAMPOS	2.529,91
212	00586-R.OSCARLINO ONOFRE O.MARTINS	2.529,91
213	00584-R.TAGUARITUBA	2.529,91
213	00585-R.OCTACILIO B.CAMPOS	2.529,91
214	00583-R.JOAO MENINO MARTINS	2.529,91
214	00584-R.TAGUARITUBA	2.529,91
215	00582-R.PEDRO CORREA	2.529,91
215	00582-R.PEDRO CORREA	2.529,91
215	00583-R.JOAO MENINO MARTINS	2.529,91
216	00581-R.JOAO BATISTA MARCOLIN	2.529,91
216	00582-R.PEDRO CORREA	2.529,91
217	00588-R.RICIERI FAGANINI	2.529,91
217	00581-R.JOAO BATISTA MARCOLIN	2.529,91
218	00499-R.JORGE CALIXTO	2.529,91
218	00588-R.RICIERI FAGANINI	2.529,91
219	00498-R.PROF.AUREO FERNANDES LEITE	2.529,91
219	00499-R.JORGE CALIXTO	2.529,91
220	00497-R.J.SERRA NETO	2.529,91

PREFEITURA MUNICIPAL DE BOTUCATU
 PLANTA GENEIRICA DE VALORES - LOTE PADRAO 10m X 25m
 SETOR 07 - MT.TF. = METRO DE TESTADA FICTICIA

QUADRA	LOGRADOUROS	VALOR MT.TF.
220	00498-R.PROF.AUREO FERNANDES LEITE	2.529,91
220	00499-R.JORGE CALIXTO	2.529,91
221	00496-R.BAHIJ HACHUY	2.529,91
221	00497-R.J.SERRA NETO	2.529,91
222	00471-AV.DR JAI ME ALMEIDA PINTO	2.529,91
223	00495-R.VINTE E QUATRO C.H.H.POPULO	2.529,91
223	00496-R.BAHIJ HACHUY	2.529,91
224	00629-PCA NELSON DE ANDRADE	2.529,91
225	00509-R.ARMELINDO MORI	2.529,91
226	00471-AV.DR JAI ME ALMEIDA PINTO	2.529,91
227	00493-R.FRANCISCO MARTINS COSTA	2.529,91
227	00510-R.DO VEREADOR	2.529,91
228	00479-R.JOSE MAURICIO OLIVEIRA	2.529,91
229	00630-PCA DIB JORGE SAAD	2.529,91
230	00646-PCA PAULO SOUZA TEIXEIRA	2.529,91
231	00631-PCA RUBENS R.TORRES	2.529,91
232	00645-PCA ANGELO IAMUNDO	2.529,91
233	00471-AV.DR JAI ME ALMEIDA PINTO	2.529,91
234	00675-AV.MARIO BARREIROS	2.529,91
235	00675-AV.MARIO BARREIROS	2.529,91
236	00675-AV.MARIO BARREIROS	2.529,91
237	00471-AV.DR JAI ME ALMEIDA PINTO	2.529,91
238	00471-AV.DR JAI ME ALMEIDA PINTO	2.529,91
238	00581-R.DAS ORQUIDEAS	2.529,91
238	00596-AV.DAS HORTENCIAS	2.529,91
239	00580-ESTR.DO ARAKAKI	2.529,91
239	00447-R.JOSE STEFANO CASSETARI	2.529,91
242	00582-R.DAS DALIAS	2.529,91
242	00584-R.DOS CRISANTEMOS	2.529,91
242	00596-AV.DAS HORTENCIAS	2.529,91
243	00582-R.DAS DALIAS	2.529,91
245	00582-R.DAS DALIAS	2.529,91
245	00584-R.DOS CRISANTEMOS	2.529,91
247	00587-R.DOS LIRIOS	2.529,91
247	00594-AV.MONUMENTAL	2.529,91
247	00596-AV.DAS HORTENCIAS	2.529,91
248	00513-R.MARCIA AP.GALHARDO	2.529,91
248	00587-R.DOS LIRIOS	2.529,91
248	00594-AV.MONUMENTAL	2.529,91
249	00587-R.DOS LIRIOS	2.529,91
249	00594-AV.MONUMENTAL	2.529,91
250	00586-R.DAS ROSAS	2.529,91
250	00589-R.DAS VIOLETAS	2.529,91
250	00594-AV.MONUMENTAL	2.529,91
250	00596-AV.DAS HORTENCIAS	2.529,91
251	00586-R.DAS ROSAS	2.529,91
251	00589-R.DAS VIOLETAS	2.529,91
251	00592-R.DOS GIRASSOIS	2.529,91
251	00594-AV.MONUMENTAL	2.529,91
252	00586-R.DAS ROSAS	2.529,91
252	00589-R.DAS VIOLETAS	2.529,91

PREFEITURA MUNICIPAL DE POTUCATU
 PLANTA GENEIRICA DE VALORES - LOTE PADRAO 10m X 25m
 SETOR 07 - ALTE. = METRO DE TESTADA FICTICIA

QUADRA	LOSRABOUROS	VALOR MT.TF.
252	00591-R.DAS TULIPAS	2.529,91
252	00595-AV.DAS HORTENCIAS	2.529,91
253	00586-R.DAS ROSAS	2.529,91
253	00589-R.DAS VIOLETAS	2.529,91
253	00591-R.DAS TULIPAS	2.529,91
253	00592-R.DOS GIRASSOIS	2.529,91
254	00591-R.DAS TULIPAS	2.529,91
254	00596-AV.DAS HORTENCIAS	2.529,91
254	00598-AV.DAS PRIMAVERAS	2.529,91
255	00588-R.DAS CAMELIAS	2.529,91
255	00591-R.DAS TULIPAS	2.529,91
256	00588-R.DAS CAMELIAS	2.529,91
256	00591-R.DAS TULIPAS	2.529,91
256	00592-R.DOS GIRASSOIS	2.529,91
256	00596-AV.DAS PRIMAVERAS	2.529,91
257	00586-R.DAS ROSAS	2.529,91
257	00596-AV.DAS HORTENCIAS	2.529,91
257	00598-AV.DAS PRIMAVERAS	2.529,91
258	00586-R.DAS ROSAS	2.529,91
258	00588-R.DAS CAMELIAS	2.529,91
258	00593-R.DAS MARGARIDAS	2.529,91
259	00596-AV.DAS PRIMAVERAS	2.529,91
259	00588-R.DAS CAMELIAS	2.529,91
259	00593-R.DAS MARGARIDAS	2.529,91
259	00598-AV.DAS PRIMAVERAS	2.529,91
260	00586-R.DAS ROSAS	2.529,91
260	00593-R.DAS MARGARIDAS	2.529,91
260	00596-AV.DAS HORTENCIAS	2.529,91
261	00586-R.DAS ROSAS	2.529,91
261	00588-R.DAS CAMELIAS	2.529,91
262	00588-R.DAS CAMELIAS	2.529,91
262	00592-R.DOS GIRASSOIS	2.529,91
262	00593-R.DAS MARGARIDAS	2.529,91
262	00595-R.DOS JASMINIS	2.529,91
263	00592-R.DOS GIRASSOIS	2.529,91
263	00595-R.DOS JASMINIS	2.529,91
263	00597-R.DOS CRAVOS	2.529,91
264	00586-R.DAS ROSAS	2.529,91
264	00596-AV.DAS HORTENCIAS	2.529,91
264	00599-R.DOS HARCIZOS	2.529,91
265	00586-R.DAS ROSAS	2.529,91
265	00588-R.DAS CAMELIAS	2.529,91
265	00600-R.DAS PALMAS	2.529,91
266	00588-ESTR.DO ARAKAKI	2.529,91
266	00586-R.DAS ROSAS	2.529,91
266	00596-AV.DAS HORTENCIAS	2.529,91
267	00586-R.DAS ROSAS	2.529,91
267	00588-R.DAS CAMELIAS	2.529,91
268	00596-AV.DAS HORTENCIAS	2.529,91
268	00602-R.DOS GERANIOS	2.529,91
269	00601-R.DAS ALFAZEMAS	2.529,91

PREFEITURA MUNICIPAL DE BOTUCATU
 PLANTA GENEIRICA DE VALORES - LOTE PADRAO 10m X 25m
 SETOR 27 - MT.TF. = METRO DE TESTADA FICTICIA

QUADRA:	LOGRADOUROS	VALOR MT.TF.
270	00501-R.DAS ALPAZENAS	2.529,91
271	00505-R.DAS PAFOULAS	2.529,91
272	00594-AV.MONUMENTAL	2.529,91
273	00594-AV.MONUMENTAL	2.529,91
274	00594-AV.MONUMENTAL	2.529,91
275	00595-R.DOS JASMINS	2.529,91
276	00597-R.DOS CRAVOS	2.529,91
277	00596-AV.DAS HORTENSIAS	2.529,91
278	00967-R.DOIS RECLAMIZADE	2.529,91
279	00967-R.DOIS RECLAMIZADE	2.529,91
279	00969-R.QUATRO RECLAMIZADE	2.529,91
280	00965-R.UM RECLAMIZADE	2.529,91
280	00967-R.DOIS RECLAMIZADE	2.529,91
280	00969-R.QUATRO RECLAMIZADE	2.529,91
281	00965-R.UM RECLAMIZADE	2.529,91
282	00966-R.UM RECLAMIZADE	2.529,91
282	00967-R.DOIS RECLAMIZADE	2.529,91
282	00968-R.TRES RECLAMIZADE	2.529,91
282	00969-R.QUATRO RECLAMIZADE	2.529,91
283	01002-R.DOMINGOS GARCIA	2.529,91
283	00966-R.UM RECLAMIZADE	2.529,91
283	00969-R.QUATRO RECLAMIZADE	2.529,91
284	00970-R.CINCO RECLAMIZADE	2.529,91
285	00967-R.DOIS RECLAMIZADE	2.529,91
286	00966-R.UM RECLAMIZADE	2.529,91
287	00048-R.INDEPENDENCIA	2.529,91
287	01007-R.MIRABELAD CARARGO PACHECO	2.529,91
287	01031-R.JURANDIR TRENCH	2.529,91
287	01002-R.DOMINGOS GARCIA	2.529,91
287	01004-R.FRANCISCO MARTINS FILHO	2.529,91
287	02047-R.FRANCISCO MARTINS FILHO	2.529,91
288	00035-R.SANTOS DUMONT	2.529,91
288	00048-R.INDEPENDENCIA	2.529,91
288	01031-R.JURANDIR TRENCH	2.529,91
288	01002-R.DOMINGOS GARCIA	0,00
288	01004-R.FRANCISCO MARTINS FILHO	2.529,91
289	00656-MARGINAL LAVAPES	2.529,91
289	02047-R.FRANCISCO MARTINS FILHO	2.529,91
290	00675-R.DR BRASIL GLASI	2.529,91
290	00676-R.ROMEU LEVY-BISUCA	2.529,91
291	00675-R.DR BRASIL GLASI	2.529,91
291	00676-R.ROMEU LEVY-BISUCA	2.529,91
292	00675-R.DR BRASIL GLASI	2.529,91
292	00680-R.PROF.WALTERSON DOS SANTOS	2.529,91
293	00680-R.PROF.WALTERSON DOS SANTOS	2.529,91
293	00681-R.HUMBERTO GIANNELLA	2.529,91
294	00676-R.ROMEU LEVY-BISUCA	2.529,91
294	00677-R.LEONCIO GONCALVES BARROS	2.529,91
295	00676-R.ROMEU LEVY-BISUCA	2.529,91
295	00677-R.LEONCIO GONCALVES BARROS	2.529,91
295	00682-R.ALBERTO NOBRE VOTTA	2.529,91

PREFEITURA MUNICIPAL DE BOTUCATU
PLANTA GENEIRICA DE VALORES - LOTE PADRAO 10m X 25m
SETOR 07 - ML.TF. = METRO DE TESTADA FICTICIA

QUADRA	LOGRADOUROS	VALOR MT. TF.
296	00882-R. ALBERTO NOBRE VOTTA	2.529,91
296	00884-R. TREZE JD. PALOS VERDES	2.529,91
297	00877-R. LEONCIO GONCALVES BARROS	2.529,91
297	00878-R. FRANCISCO R. AMARAL	2.529,91
298	00877-R. LEONCIO GONCALVES BARROS	2.529,91
298	00878-R. FRANCISCO R. AMARAL	2.529,91
299	00878-R. FRANCISCO R. AMARAL	2.529,91
300	00878-R. FRANCISCO R. AMARAL	2.529,91
301	00878-R. FRANCISCO R. AMARAL	2.529,91



PREFEITURA MUNICIPAL DE BOTUCATU

PLANTA GENEALÓGICA DE VALORES

VALORES

1994

SETOR 03



PREFEITURA MUNICIPAL DE BOTUCATU
 PLANTA GENEIRICA DE VALORES - LOTE PADRAO 10m X 25m
 SEFOR 08 - M.L.T.F. = METRO DE TESTADA FICTICIA

QUADRA	LOGRADOUROS	VALOR M.L.T.F.
001	08396-R.DR BERNARDO A.R.SILVA	2.529,91
002	08396-R.DR BERNARDO A.R.SILVA	2.529,91
002	08397-R.GERMANO PIRRE	2.529,91
003	08396-R.DR BERNARDO A.R.SILVA	2.529,91
003	08397-R.GERMANO PIRRE	2.529,91
003	08954-R.JOAO NASCHETTI	2.529,91
004	08396-R.DR BERNARDO A.R.SILVA	2.529,91
005	08016-R.MARGINAL REC.B.CAPIVARA	2.529,91
005	08396-R.DR BERNARDO A.R.SILVA	2.529,91
005	08449-R.JOAO BARREIRO	2.529,91
006	08610-VIELA PEDESTRES B	2.529,91
006	08396-R.DR BERNARDO A.R.SILVA	2.529,91
006	08449-R.JOAO BARREIRO	2.529,91
007	08395-R.JULIERNE ABREU CASTRO	2.529,91
007	08396-R.DR BERNARDO A.R.SILVA	2.529,91
007	08398-R.DEZESSEIS B.CAPIVARA	2.529,91
007	08407-R.SAIS REC.B.CAPIVARA	2.529,91
008	08395-R.JULIERNE ABREU CASTRO	2.529,91
008	08396-R.DR BERNARDO A.R.SILVA	2.529,91
008	08954-R.JOAO NASCHETTI	2.529,91
009	08395-R.JULIERNE ABREU CASTRO	2.529,91
009	08396-R.DR BERNARDO A.R.SILVA	2.529,91
009	08397-R.GERMANO PIRRE	2.529,91
009	08954-R.JOAO NASCHETTI	2.529,91
010	08395-R.JULIERNE ABREU CASTRO	2.529,91
010	08396-R.DR BERNARDO A.R.SILVA	2.529,91
010	08396-R.DR BERNARDO A.R.SILVA	2.529,91
010	08397-R.GERMANO PIRRE	2.529,91
011	08395-R.JULIERNE ABREU CASTRO	2.529,91
011	08397-R.GERMANO PIRRE	2.529,91
012	08395-R.JULIERNE ABREU CASTRO	2.529,91
012	08954-R.JOAO NASCHETTI	2.529,91
013	08395-R.JULIERNE ABREU CASTRO	2.529,91
013	08954-R.JOAO NASCHETTI	2.529,91
014	08395-R.JULIERNE ABREU CASTRO	2.529,91
015	00324-R.A REC.B.CAPIVARA	2.529,91
016	00324-R.A REC.B.CAPIVARA	2.529,91
017	00324-R.A REC.B.CAPIVARA	2.529,91
018	00324-R.A REC.B.CAPIVARA	2.529,91
7	08449-R.JOAO BARREIRO	2.529,91



PREFECTURA MUNICIPAL DE BOTUCATU

PLANTA GENEÉRICA DE VALORES

VALORES

1994

SETOR 019

A handwritten signature or set of initials, possibly 'HP', written in dark ink. The signature is stylized and appears to be a personal mark.

PREFEITURA MUNICIPAL DE BOTUCATU
 PLANTA GENEALOGICA DE VALORES - LOTE PADRAO 10m X 25m
 SETOR 09 - MT.TF. = METRO DE TESTADA FICTICIA

QUADRA	LOGRADUROS	VALOR MT.TF.
002	00016-R.OSWALDO SCHROSSARECK	2.529,91
002	00079-R.CAP.JOSE PAES ALMEIDA	2.529,91
002	00735-R.DUVILIO LEAO	2.529,91
002	01016-IV.SANTA CLARA	2.529,91
003	00016-R.OSWALDO SCHROSSARECK	2.529,91
003	00735-R.DUVILIO LEAO	2.529,91
003	01016-IV.SANTA CLARA	2.529,91
003	02081-IV.VITORIO MADARENA	2.529,91
004	00016-R.OSWALDO SCHROSSARECK	2.529,91
004	00735-R.DUVILIO LEAO	2.529,91
005	00016-R.OSWALDO SCHROSSARECK	2.529,91
005	00020-R.VICENTE BERTOCCHI	2.529,91
005	00079-R.CAP.JOSE PAES ALMEIDA	2.529,91
005	00735-R.DUVILIO LEAO	2.529,91
005	02081-IV.VITORIO MADARENA	2.529,91
006	00006-R.JOSE FEDRETTI TILIO	2.529,91
006	00020-R.VICENTE BERTOCCHI	2.529,91
006	00024-R.MARIA JOANA F.DINIZ	3.795,00
006	00079-R.CAP.JOSE PAES ALMEIDA	2.529,91
006	00735-R.DUVILIO LEAO	2.529,91
007	00020-R.VICENTE BERTOCCHI	3.795,00
007	00024-R.MARIA JOANA F.DINIZ	3.795,00
007	00087-R.DR RAPHAEL SANPAIO	3.795,00
007	00735-R.DUVILIO LEAO	3.795,00
007	02081-IV.VITORIO MADARENA	3.795,00
008	00024-R.MARIA JOANA F.DINIZ	3.795,00
008	00026-R.DELFIN BRACAS CARDOSO	3.795,00
008	00079-R.CAP.JOSE PAES ALMEIDA	3.795,00
008	00087-R.DR RAPHAEL SANPAIO	3.795,00
009	00026-R.DELFIN BRACAS CARDOSO	3.795,00
009	00079-R.CAP.JOSE PAES ALMEIDA	3.795,00
009	00656-MARGINAL LAVAPES	2.529,91
009	01030-R.CAP.ANDRADE	3.795,00
010	00034-R.JOAOQUIM PEDRO MATTOS	6.325,05
010	00079-R.CAP.JOSE PAES ALMEIDA	6.325,05
010	00656-MARGINAL LAVAPES	2.529,91
010	01030-R.CAP.ANDRADE	3.795,00
011	00034-R.JOAOQUIM PEDRO MATTOS	6.325,05
011	00079-R.CAP.JOSE PAES ALMEIDA	6.325,05
011	00081-R.JOAOQUIM FRANCISCO BARROS	6.325,05
011	01036-R.AUGUSTO DOS REIS	6.325,05
012	00034-R.JOAOQUIM PEDRO MATTOS	6.325,05
012	00081-R.JOAOQUIM FRANCISCO BARROS	6.325,05
012	00656-MARGINAL LAVAPES	2.529,91
012	01036-R.AUGUSTO DOS REIS	6.325,05
013	00079-R.CAP.JOSE PAES ALMEIDA	6.325,05
013	00081-R.JOAOQUIM FRANCISCO BARROS	6.325,05
013	01036-R.AUGUSTO DOS REIS	6.325,05
013	01038-R.DUM PEDRO II	6.325,05
014	00083-R.CORNELIO PIRES	6.325,05
014	00656-MARGINAL LAVAPES	2.529,91

PREFEITURA MUNICIPAL DE BOTUCATU
 PLANTA GENEIRICA DE VALORES - LOTE PADRAO 10m X 25m
 SETOR 09 - MT.TF. = METRO DE TESTADA FICTICIA

QUADRA	LOGRADOUROS	VALOR MT.TF.
014	01036-R.AUGUSTO DOS REIS	6.325,05
014	01038-R.DOM PEDRO II	6.325,05
015	00085-R.CARLOS CORSI	6.325,05
015	00087-R.DR RAPHAEL SAMPAIO	6.325,05
015	01036-R.AUGUSTO DOS REIS	6.325,05
015	02036-R.JOSE GALVAO	6.325,05
015	02038-R.CARVALHO DE BARROS	6.325,05
016	00085-R.CARLOS CORSI	6.325,05
016	00087-R.DR RAPHAEL SAMPAIO	6.325,05
016	02038-R.CARVALHO DE BARROS	6.325,05
016	03040-R.VEIGA RUSSO	6.325,05
017	00085-R.CARLOS CORSI	6.325,05
017	00656-MARGINAL LAVAPES	2.529,91
017	02038-R.CARVALHO DE BARROS	6.325,05
017	03040-R.VEIGA RUSSO	6.325,05
018	00083-R.CORNELIO PIRES	6.325,05
018	00656-MARGINAL LAVAPES	2.529,91
018	01038-R.DOM PEDRO II	6.325,05
018	02040-R.CAP.PEDRO AMANDO BARROS	6.325,05
019	00081-R.JOAOQUIM FRANCISCO BARROS	6.325,05
019	00083-R.CORNELIO PIRES	6.325,05
019	01038-R.DOM PEDRO II	6.325,05
019	02040-R.CAP.PEDRO AMANDO BARROS	6.325,05
020	00079-R.CAP.JOSE PAES ALMEIDA	6.325,05
020	00081-R.JOAOQUIM FRANCISCO BARROS	6.325,05
020	01038-R.DOM PEDRO II	6.325,05
020	02040-R.CAP.PEDRO AMANDO BARROS	6.325,05
021	00079-R.CAP.JOSE PAES ALMEIDA	6.325,05
021	00081-R.JOAOQUIM FRANCISCO BARROS	6.325,05
021	02040-R.CAP.PEDRO AMANDO BARROS	6.325,05
021	02048-R.DR ANTONIO CARLOS A.SODRE	6.325,05
022	00081-R.JOAOQUIM FRANCISCO BARROS	6.325,05
022	00083-R.CORNELIO PIRES	6.325,05
022	02040-R.CAP.PEDRO AMANDO BARROS	6.325,05
022	02048-R.DR ANTONIO CARLOS A.SODRE	6.325,05
023	00083-R.CORNELIO PIRES	6.325,05
023	00656-MARGINAL LAVAPES	2.529,91
023	02040-R.CAP.PEDRO AMANDO BARROS	6.325,05
023	02048-R.DR ANTONIO CARLOS A.SODRE	6.325,05
024	00087-R.DR RAPHAEL SAMPAIO	6.325,05
024	00656-MARGINAL LAVAPES	2.529,91
024	02048-R.DR ANTONIO CARLOS A.SODRE	6.325,05
024	03040-R.VEIGA RUSSO	6.325,05
025	00087-R.DR RAPHAEL SAMPAIO	6.325,05
025	00656-MARGINAL LAVAPES	2.529,91
025	00945-TV.PART.VL.ZEUGNER	2.529,91
026	00081-R.JOAOQUIM FRANCISCO BARROS	6.325,05
026	00656-MARGINAL LAVAPES	2.529,91
026	02048-R.DR ANTONIO CARLOS A.SODRE	6.325,05
027	00082-R.LUIZ BERTANI	6.325,05

PREFEITURA MUNICIPAL DE BOTUCATU
 PLANTA GENEALOGICA DE VALORES - LOTE PADRAO 10m X 25m
 SETOR 09 - MT.TF. = METRO DE TESTADA FICTICIA

QUADRA	LOGRADOUROS	VALOR MT.TF.
027	00079-R.CAP.JOSE PAES ALMEIDA	6.325,05
027	00081-R.JOAOQUIM FRANCISCO BARROS	6.325,05
027	02048-R.DR ANTONIO CARLOS A.SODRE	6.325,05
028	00052-R.LUIZ BERTANI	6.325,05
028	00079-R.CAP.JOSE PAES ALMEIDA	6.325,05
028	00081-R.JOAOQUIM FRANCISCO BARROS	6.325,05
028	00656-MARGINAL LAVAPES	2.529,91
029	00052-R.LUIZ BERTANI	6.325,05
029	00081-R.JOAOQUIM FRANCISCO BARROS	6.325,05
029	00656-MARGINAL LAVAPES	2.529,91
030	00034-R.JOAOQUIM PEDRO MATTOS	5.059,96
030	00089-R.MIGUEL ALVARENGA	5.059,96
030	00095-R.MAJ.NICOLAU KUNTZ	5.059,96
030	02036-R.JOSE GALVAO	5.059,96
031	00048-R.JOAOQUIM PIRES COTRIM	5.059,96
031	00092-R.CURUZU	5.059,96
031	01101-R.PEDRO BARROS FILHO	5.059,96
032	00048-R.JOAOQUIM PIRES COTRIM	5.059,96
032	00092-R.CURUZU	5.059,96
032	01060-R.ANTONIO AMERICO COUTINHO	5.059,96
032	01101-R.PEDRO BARROS FILHO	5.059,96
033	00060-R.DR RITT	5.059,96
033	00087-R.DR RAPHAEL SAMPAIO	5.059,96
033	00093-R.JOAO BATISTA CAMARGO	5.059,96
033	01060-R.ANTONIO AMERICO COUTINHO	5.059,96
034	00054-R.CHICO PADRE	6.325,05
034	00060-R.DR RITT	5.059,96
034	00087-R.DR RAPHAEL SAMPAIO	6.325,05
034	00089-R.MIGUEL ALVARENGA	8.855,09
035	00054-R.CHICO PADRE	5.059,96
035	00058-R.OTAVIO SILVA TELLES	8.855,09
035	00060-R.DR RITT	5.059,96
035	00089-R.MIGUEL ALVARENGA	5.059,96
035	01060-R.ANTONIO AMERICO COUTINHO	5.059,96
035	01101-R.PEDRO BARROS FILHO	5.059,96
036	00036-R.PROF.GUSTAVO T.ASSUMPCAO	8.855,09
036	00058-R.OTAVIO SILVA TELLES	8.855,09
036	01054-R.GUSTAVO DIAS ASSUMPCAO	8.855,09
037	00036-R.PROF.GUSTAVO T.ASSUMPCAO	8.855,09
037	00089-R.MIGUEL ALVARENGA	8.855,09
037	01054-R.GUSTAVO DIAS ASSUMPCAO	8.855,09
037	01101-R.PEDRO BARROS FILHO	8.855,09
037	03048-R.ANTONIO IGNACIO	8.855,09
038	00054-R.CHICO PADRE	6.325,05
038	00087-R.DR RAPHAEL SAMPAIO	6.325,05
038	00089-R.MIGUEL ALVARENGA	8.855,09
038	03048-R.ANTONIO IGNACIO	6.325,05
039	00087-R.DR RAPHAEL SAMPAIO	6.325,05
039	00089-R.MIGUEL ALVARENGA	8.855,09
039	03040-R.VEIGA RUSSO	6.325,05
039	03048-R.ANTONIO IGNACIO	6.325,05

PREFEITURA MUNICIPAL DE BOTUCATU
 PLANTA GENÉRICA DE VALORES - LOTE PADRÃO 10m X 25m
 SETOR 09 - MT.TF. = METRO DE TESTADA FICTICIA

QUADRA	LOGRADOUROS	VALOR MT.TF.
040	00089-R.MIGUEL ALVARENGA	8.855,09
040	00095-R.MAJ.NICOLAU KUNTZ	8.855,09
040	03040-R.VEIGA RUSSO	8.855,09
040	03048-R.ANTONIO IGNACIO	8.855,09
041	00095-R.MAJ.NICOLAU KUNTZ	8.855,09
041	00101-R.LUIZ MOKI	8.855,09
041	03040-R.VEIGA RUSSO	6.325,05
041	03048-R.ANTONIO IGNACIO	8.855,09
042	00087-R.DR RAPHAEL SAMPAIO	6.325,05
042	00089-R.MIGUEL ALVARENGA	6.325,05
042	02038-R.CARVALHO DE BARRROS	6.325,05
042	03040-R.VEIGA RUSSO	6.325,05
043	00089-R.MIGUEL ALVARENGA	6.325,05
043	00095-R.MAJ.NICOLAU KUNTZ	6.325,05
043	02038-R.CARVALHO DE BARRROS	6.325,05
043	03040-R.VEIGA RUSSO	6.325,05
044	00095-R.MAJ.NICOLAU KUNTZ	6.325,05
044	00127-R.DOMINGOS CARIOLA	6.325,05
044	02038-R.CARVALHO DE BARRROS	6.325,05
044	03040-R.VEIGA RUSSO	6.325,05
045	00105-R.VINTE E UM DE ABRIL	3.795,00
045	00127-R.DOMINGOS CARIOLA	3.795,00
045	02036-R.JOSE GALVAO	3.795,00
046	00034-R.JOAOQUIM PEDRO MATTOS	6.325,05
046	00099-R.SEIICHI KONISCHI	6.325,05
046	00105-R.VINTE E UM DE ABRIL	3.795,00
046	01105-R.UM VLE.EDEM	6.325,05
046	02036-R.JOSE GALVAO	3.795,00
046	02038-R.CARVALHO DE BARRROS	6.325,05
047	00034-R.JOAOQUIM PEDRO MATTOS	6.325,05
047	00095-R.MAJ.NICOLAU KUNTZ	6.325,05
047	00099-R.SEIICHI KONISCHI	6.325,05
047	02038-R.CARVALHO DE BARRROS	6.325,05
048	00089-R.MIGUEL ALVARENGA	6.325,05
048	00095-R.MAJ.NICOLAU KUNTZ	6.325,05
048	02036-R.JOSE GALVAO	6.325,05
048	02038-R.CARVALHO DE BARRROS	6.325,05
049	00087-R.DR RAPHAEL SAMPAIO	6.325,05
049	00089-R.MIGUEL ALVARENGA	6.325,05
049	02036-R.JOSE GALVAO	6.325,05
049	02038-R.CARVALHO DE BARRROS	6.325,05
050	00034-R.JOAOQUIM PEDRO MATTOS	6.325,05
050	00087-R.DR RAPHAEL SAMPAIO	6.325,05
050	00089-R.MIGUEL ALVARENGA	6.325,05
050	02036-R.JOSE GALVAO	6.325,05
053	01054-R.GUSTAVO DIAS ASSUMPCAO	6.325,05
054	00105-R.VINTE E UM DE ABRIL	3.795,00
054	03099-TV.B VL.SOLANGE	3.795,00
055	00105-R.VINTE E UM DE ABRIL	3.795,00
055	00109-R.RAUL TORRES	3.795,00
055	01034-R.JOAOQUIM SEVERO	3.795,00

PREFEITURA MUNICIPAL DE BOTUCATU
 PLANTA GENEIRICA DE VALORES - LOTE PADRAO 10m X 25m
 SETOR 39 - MT.TF. = METRO DE TESTADA FICTICIA

QUADRA:	LOGRADOUROS	VALOR MT.TF.
055	02034-R.JOSE GALVAO	3.795,00
056	00034-R.JOAOQUIM PEDRO MATTOS	3.795,00
056	00105-R.VINTE E UM DE ABRIL	3.795,00
056	00109-R.RAUL TORRES	3.795,00
056	01034-R.JOAOQUIM SEVERO	3.795,00
057	00034-R.JOAOQUIM PEDRO MATTOS	3.795,00
057	00109-R.RAUL TORRES	3.795,00
057	00127-R.DOMINGOS CARIOLA	3.795,00
057	02030-R.CHICO BRAZ	3.795,00
058	00127-R.DOMINGOS CARIOLA	3.795,00
058	01113-R.REV.PROF.HUMBERTO BARBOSA	3.795,00
058	02030-R.CHICO BRAZ	3.795,00
059	00109-R.RAUL TORRES	3.795,00
059	00988-PCA PROF. MARINA PASSOS	3.795,00
059	01113-R.REV.PROF.HUMBERTO BARBOSA	3.795,00
059	02030-R.CHICO BRAZ	3.795,00
060	00034-R.JOAOQUIM PEDRO MATTOS	3.795,00
060	00105-R.VINTE E UM DE ABRIL	3.795,00
060	00109-R.RAUL TORRES	3.795,00
060	02030-R.CHICO BRAZ	3.795,00
061	00034-R.JOAOQUIM PEDRO MATTOS	3.795,00
061	00999-R.SEIICHI KONISCHI	3.795,00
061	00105-R.VINTE E UM DE ABRIL	3.795,00
061	00942-TV.A VL.EDEN	3.795,00
061	00942-TV.A VL.EDEN	3.795,00
061	02030-R.CHICO BRAZ	3.795,00
062	00034-R.JOAOQUIM PEDRO MATTOS	6.325,05
062	00095-R.MAJ.NICOLAU KUNTZ	6.325,05
062	00099-R.SEIICHI KONISCHI	6.325,05
062	02030-R.CHICO BRAZ	3.795,00
063	00034-R.JOAOQUIM PEDRO MATTOS	6.325,05
063	00089-R.MIGUEL ALVARENGA	6.325,05
063	00095-R.MAJ.NICOLAU KUNTZ	6.325,05
063	02030-R.CHICO BRAZ	3.795,00
064	00034-R.JOAOQUIM PEDRO MATTOS	6.325,05
064	00087-R.DR RAPHAEL SAMPAIO	6.325,05
064	00089-R.MIGUEL ALVARENGA	6.325,05
064	02030-R.CHICO BRAZ	3.795,00
065	00026-R.DELFIN GRACAS CARDOSO	3.795,00
065	00087-R.DR RAPHAEL SAMPAIO	3.795,00
065	00089-R.MIGUEL ALVARENGA	3.795,00
065	02030-R.CHICO BRAZ	3.795,00
066	00026-R.DELFIN GRACAS CARDOSO	3.795,00
066	00089-R.MIGUEL ALVARENGA	3.795,00
066	00095-R.MAJ.NICOLAU KUNTZ	3.795,00
066	02030-R.CHICO BRAZ	3.795,00
067	00026-R.DELFIN GRACAS CARDOSO	3.795,00
067	00095-R.MAJ.NICOLAU KUNTZ	3.795,00
067	00099-R.SEIICHI KONISCHI	3.795,00
067	02030-R.CHICO BRAZ	3.795,00
068	00026-R.DELFIN GRACAS CARDOSO	3.795,00

PREFEITURA MUNICIPAL DE BOTUCATU
 PLANTA GENEIRICA DE VALORES - LOTE PADRAO 10m X 25m
 SETOR 09 - M.L.T.F. = METRO DE TESTADA FICTICIA

QUADRA	LOGRADOUROS	VALOR M.L.T.F.
068	00099-R. SEIICHI KONISCHI	3.795,00
068	00105-R. VINTE E UM DE ABRIL	3.795,00
068	01028-R. ANTONIO CORVINO	3.795,00
068	02030-R. CHICO BRAZ	3.795,00
069	01095-R. RAIMUNDO F. LUZ CINTRA	3.795,00
069	03099-IV. B VL. SOLANGE	3.795,00
070	00105-R. VINTE E UM DE ABRIL	3.795,00
070	00109-R. RAUL TORRES	3.795,00
070	01028-R. ANTONIO CORVINO	3.795,00
070	02030-R. CHICO BRAZ	3.795,00
071	00026-R. DELFIN GRACAS CARDOSO	3.795,00
071	00109-R. RAUL TORRES	3.795,00
071	01028-R. ANTONIO CORVINO	3.795,00
071	02030-R. CHICO BRAZ	3.795,00
072	00028-R. ONZE	3.795,00
072	00109-R. RAUL TORRES	3.795,00
072	01028-R. ANTONIO CORVINO	3.795,00
072	01113-R. REV. PROF. HUMBERTO BARBOSA	3.795,00
072	02030-R. CHICO BRAZ	3.795,00
073	00026-R. DELFIN GRACAS CARDOSO	3.795,00
073	00109-R. RAUL TORRES	3.795,00
073	01028-R. ANTONIO CORVINO	3.795,00
073	01113-R. REV. PROF. HUMBERTO BARBOSA	3.795,00
074	00351-R. ADEODATO FACONTI	3.795,00
074	01028-R. ANTONIO CORVINO	3.795,00
074	01113-R. REV. PROF. HUMBERTO BARBOSA	3.795,00
074	02030-R. CHICO BRAZ	3.795,00
075	00026-R. DELFIN GRACAS CARDOSO	3.795,00
075	00351-R. ADEODATO FACONTI	3.795,00
075	01028-R. ANTONIO CORVINO	3.795,00
075	01113-R. REV. PROF. HUMBERTO BARBOSA	3.795,00
076	00127-R. DOMINGOS CARIOLA	3.795,00
076	00351-R. ADEODATO FACONTI	3.795,00
076	01028-R. ANTONIO CORVINO	3.795,00
077	00026-R. DELFIN GRACAS CARDOSO	3.795,00
077	00127-R. DOMINGOS CARIOLA	3.795,00
077	00351-R. ADEODATO FACONTI	3.795,00
077	01028-R. ANTONIO CORVINO	3.795,00
078	00026-R. DELFIN GRACAS CARDOSO	3.795,00
078	00127-R. DOMINGOS CARIOLA	3.795,00
078	00291-R. JOSE TORRES SANCHES	3.795,00
078	00351-R. ADEODATO FACONTI	3.795,00
079	00026-R. DELFIN GRACAS CARDOSO	3.795,00
079	00291-R. JOSE TORRES SANCHES	3.795,00
079	00351-R. ADEODATO FACONTI	3.795,00
079	01113-R. REV. PROF. HUMBERTO BARBOSA	3.795,00
080	00026-R. DELFIN GRACAS CARDOSO	3.795,00
080	00109-R. RAUL TORRES	3.795,00
080	00291-R. JOSE TORRES SANCHES	3.795,00
080	01113-R. REV. PROF. HUMBERTO BARBOSA	3.795,00
081	00026-R. DELFIN GRACAS CARDOSO	3.795,00

PREFEITURA MUNICIPAL DE BOTUCATU
 PLANTA GENEIRICA DE VALORES - LOTE PADRAO 10m X 25m
 SETOR 09 - MT.TF. = METRO DE TESTADA FICTICIA

QUADRA	LOGRADOUROS	VALOR MT.TF.
081	00105-R.VINTE E UM DE ABRIL	3.795,00
081	00109-R.RAUL TORRES	3.795,00
081	00291-R.JOSE TORRES SANCHES	3.795,00
082	00026-R.DELFIN GRACAS CARDOSO	3.795,00
082	00105-R.VINTE E UM DE ABRIL	3.795,00
082	00291-R.JOSE TORRES SANCHES	3.795,00
082	01095-R.RAIMUNDO M.LUZ CINTRA	3.795,00
083	00024-R.MARIA JOANA F.DINIZ	3.795,00
083	00026-R.DELFIN GRACAS CARDOSO	3.795,00
083	00089-R.MIGUEL ALVARENGA	3.795,00
083	00095-R.MAJ.NICOLAU KUNTZ	3.795,00
084	00024-R.MARIA JOANA F.DINIZ	3.795,00
084	00026-R.DELFIN GRACAS CARDOSO	3.795,00
084	00087-R.DR RAPHAEL SAMPAIO	3.795,00
084	00089-R.MIGUEL ALVARENGA	3.795,00
085	00020-R.VICENTE BERTOCCHI	3.795,00
085	00024-R.MARIA JOANA F.DINIZ	3.795,00
085	00087-R.DR RAPHAEL SAMPAIO	3.795,00
085	00089-R.MIGUEL ALVARENGA	3.795,00
086	00020-R.VICENTE BERTOCCHI	3.795,00
086	00024-R.MARIA JOANA F.DINIZ	3.795,00
086	00089-R.MIGUEL ALVARENGA	3.795,00
086	00095-R.MAJ.NICOLAU KUNTZ	3.795,00
087	00024-R.MARIA JOANA F.DINIZ	3.795,00
087	00095-R.MAJ.NICOLAU KUNTZ	3.795,00
087	00097-R.JOSE ARNAUD PIRES	3.795,00
088	00020-R.VICENTE BERTOCCHI	3.795,00
088	00024-R.MARIA JOANA F.DINIZ	3.795,00
088	00095-R.MAJ.NICOLAU KUNTZ	3.795,00
088	00097-R.JOSE ARNAUD PIRES	3.795,00
089	00020-R.VICENTE BERTOCCHI	3.795,00
089	00024-R.MARIA JOANA F.DINIZ	3.795,00
089	00097-R.JOSE ARNAUD PIRES	3.795,00
089	01095-R.RAIMUNDO M.LUZ CINTRA	3.795,00
090	00024-R.MARIA JOANA F.DINIZ	3.795,00
090	00097-R.JOSE ARNAUD PIRES	3.795,00
090	01095-R.RAIMUNDO M.LUZ CINTRA	3.795,00
091	00024-R.MARIA JOANA F.DINIZ	3.795,00
091	00105-R.VINTE E UM DE ABRIL	3.795,00
091	00291-R.JOSE TORRES SANCHES	3.795,00
091	01095-R.RAIMUNDO M.LUZ CINTRA	3.795,00
092	00024-R.MARIA JOANA F.DINIZ	3.795,00
092	00105-R.VINTE E UM DE ABRIL	3.795,00
092	00109-R.RAUL TORRES	3.795,00
092	00291-R.JOSE TORRES SANCHES	3.795,00
093	00024-R.MARIA JOANA F.DINIZ	3.795,00
093	00109-R.RAUL TORRES	3.795,00
093	00291-R.JOSE TORRES SANCHES	3.795,00
093	01113-R.REV.PROF.HUMBERTO BARBOSA	3.795,00
094	00024-R.MARIA JOANA F.DINIZ	3.795,00
094	00291-R.JOSE TORRES SANCHES	3.795,00

PREFEITURA MUNICIPAL DE POTUCATU
 PLANTA GENEIRICA DE VALORES - LOTE PADRAO 10m X 25m
 SETOR 09 - MT.TF. = METRO DE TESTADA FICTICIA

QUADRA	LOGRADOUROS	VALOR MT.TF.
094	00351-R.ADEODATO FACONTI	3.795,00
094	01113-R.REV.PROF.HUMBERTO BARBOSA	3.795,00
095	00024-R.MARIA JOANA F.DINIZ	3.795,00
095	00026-R.DELFIN GRACAS CARDOSO	3.795,00
095	00123-R.INACIO LOYOLA V.NOVELLI	3.795,00
095	00127-R.DOMINGOS CARIOLA	3.795,00
095	00291-R.JOSE TORRES SANCHES	3.795,00
095	00351-R.ADEODATO FACONTI	3.795,00
096	00024-R.MARIA JOANA F.DINIZ	2.529,91
096	00123-R.INACIO LOYOLA V.NOVELLI	2.529,91
096	00127-R.DOMINGOS CARIOLA	2.529,91
096	00133-R.PROF.ARMANDO OGNIBENE	2.529,91
097	00024-R.MARIA JOANA F.DINIZ	2.529,91
097	00127-R.DOMINGOS CARIOLA	2.529,91
097	00133-R.PROF.ARMANDO OGNIBENE	2.529,91
098	00014-R.AFONSO FERNANDES MARTINS	2.529,91
098	00024-R.MARIA JOANA F.DINIZ	2.529,91
098	00127-R.DOMINGOS CARIOLA	2.529,91
098	00133-R.PROF.ARMANDO OGNIBENE	2.529,91
099	00014-R.AFONSO FERNANDES MARTINS	2.529,91
099	00024-R.MARIA JOANA F.DINIZ	2.529,91
099	00133-R.PROF.ARMANDO OGNIBENE	2.529,91
099	01129-R.CARLOS BAUER FILHO	2.529,91
100	00014-R.AFONSO FERNANDES MARTINS	2.529,91
100	00123-R.INACIO LOYOLA V.NOVELLI	2.529,91
100	00351-R.ADEODATO FACONTI	2.529,91
100	01129-R.CARLOS BAUER FILHO	2.529,91
101	00024-R.MARIA JOANA F.DINIZ	3.795,00
101	00123-R.INACIO LOYOLA V.NOVELLI	2.529,91
101	00351-R.ADEODATO FACONTI	2.529,91
102	00024-R.MARIA JOANA F.DINIZ	3.795,00
102	00123-R.INACIO LOYOLA V.NOVELLI	2.529,91
102	00351-R.ADEODATO FACONTI	2.529,91
102	01113-R.REV.PROF.HUMBERTO BARBOSA	2.529,91
103	00014-R.AFONSO FERNANDES MARTINS	2.529,91
103	00123-R.INACIO LOYOLA V.NOVELLI	2.529,91
103	00351-R.ADEODATO FACONTI	2.529,91
104	00024-R.MARIA JOANA F.DINIZ	3.795,00
104	00837-R.H VL.OPERARIA	2.529,91
104	01113-R.REV.PROF.HUMBERTO BARBOSA	2.529,91
105	00014-R.AFONSO FERNANDES MARTINS	2.529,91
105	00109-R.RAUL TORRES	2.529,91
105	01113-R.REV.PROF.HUMBERTO BARBOSA	2.529,91
106	00014-R.AFONSO FERNANDES MARTINS	2.529,91
106	00020-R.VICENTE BERTOCCHI	3.795,00
106	00105-R.VINTE E UM DE ABRIL	2.529,91
106	00109-R.RAUL TORRES	2.529,91
107	00020-R.VICENTE BERTOCCHI	3.795,00
107	00024-R.MARIA JOANA F.DINIZ	3.795,00
107	01095-R.RAIMUNDO M.LUZ CINTRA	3.795,00
108	00020-R.VICENTE BERTOCCHI	2.529,91

PREFEITURA MUNICIPAL DE BOTUCATU
 PLANTA GENEIRICA DE VALORES - LOTE PADRAO 10m X 25m
 SETOR 09 - MT.TF. = METRO DE TESTADA FICTICIA

QUADRA	LOGRADOUROS	VALOR MT.TF.
108	00105-R.VINTE E UM DE ABRIL	2.529,91
108	01095-R.RAIMUNDO B.LUZ CINTRA	2.529,91
108	02125-R.A VL.SOLANGE	3.795,00
109	00018-R.EMILIA ANDREINE GARCIA	2.529,91
109	00020-R.VICENTE BERTOCCHI	3.795,00
109	00097-R.JOSE ARNAUD PIRES	2.529,91
109	01095-R.RAIMUNDO B.LUZ CINTRA	3.795,00
110	00018-R.EMILIA ANDREINE GARCIA	2.529,91
110	00020-R.VICENTE BERTOCCHI	3.795,00
110	00095-R.MAJ.NICOLAU KUNTZ	2.529,91
110	00097-R.JOSE ARNAUD PIRES	2.529,91
111	00018-R.EMILIA ANDREINE GARCIA	2.529,91
111	00020-R.VICENTE BERTOCCHI	3.795,00
111	00089-R.MIGUEL ALVARENGA	2.529,91
111	00095-R.MAJ.NICOLAU KUNTZ	2.529,91
112	00016-R.OSWALDO SCHROSSARECK	2.529,91
112	00020-R.VICENTE BERTOCCHI	3.795,00
112	00087-R.DR RAPHAEL SAMPAIO	2.529,91
112	02081-TV.VITORIO MADARENA	2.529,91
112	02081-TV.VITORIO MADARENA	2.529,91
113	00016-R.OSWALDO SCHROSSARECK	2.529,91
113	00018-R.EMILIA ANDREINE GARCIA	2.529,91
113	00095-R.MAJ.NICOLAU KUNTZ	2.529,91
114	00016-R.OSWALDO SCHROSSARECK	2.529,91
114	00018-R.EMILIA ANDREINE GARCIA	2.529,91
114	00095-R.MAJ.NICOLAU KUNTZ	2.529,91
114	00097-R.JOSE ARNAUD PIRES	2.529,91
115	00016-R.OSWALDO SCHROSSARECK	2.529,91
115	00018-R.EMILIA ANDREINE GARCIA	2.529,91
115	00097-R.JOSE ARNAUD PIRES	2.529,91
115	01095-R.RAIMUNDO B.LUZ CINTRA	2.529,91
116	00016-R.OSWALDO SCHROSSARECK	2.529,91
116	00097-R.JOSE ARNAUD PIRES	2.529,91
116	00727-R.JOSE DOMINGOS CORTE	2.529,91
116	01095-R.RAIMUNDO B.LUZ CINTRA	2.529,91
117	00016-R.OSWALDO SCHROSSARECK	2.529,91
117	00095-R.MAJ.NICOLAU KUNTZ	2.529,91
117	00097-R.JOSE ARNAUD PIRES	2.529,91
117	00727-R.JOSE DOMINGOS CORTE	2.529,91
118	00016-R.OSWALDO SCHROSSARECK	2.529,91
118	00089-R.MIGUEL ALVARENGA	2.529,91
118	00095-R.MAJ.NICOLAU KUNTZ	2.529,91
118	00727-R.JOSE DOMINGOS CORTE	2.529,91
119	00095-R.MAJ.NICOLAU KUNTZ	2.529,91
119	00727-R.JOSE DOMINGOS CORTE	2.529,91
119	00959-R.UM C.ANTONIO H.DELEVEDOVE	2.529,91
119	02081-TV.VITORIO MADARENA	2.529,91
120	00095-R.MAJ.NICOLAU KUNTZ	2.529,91
120	00097-R.JOSE ARNAUD PIRES	2.529,91
120	00721-ANTIGO LEITO FEPASA	2.529,91
120	00727-R.JOSE DOMINGOS CORTE	2.529,91

PREFEITURA MUNICIPAL DE BOTUCATU
 PLANTA GENEIRICA DE VALORES - LOTE PADRAO 10m X 25m
 SETOR 09 - MT.TF. = METRO DE TESTADA FICTICIA

QUADRA	LOGRADOUROS	VALOR MT.TF.
120	00959-R.UM C.ANTONIO H.DELEVEDOVE	2.529,91
121	00097-R.JOSE ARNAUD PIRES	2.529,91
121	00727-R.JOSE DOMINGOS CORTE	2.529,91
121	00959-R.UM C.ANTONIO H.DELEVEDOVE	2.529,91
121	01095-R.RAIMUNDO M.LUZ CINTRA	2.529,91
123	00014-R.AFONSO FERNANDES MARTINS	2.529,91
123	00105-R.VINTE E UM DE ABRIL	2.529,91
123	01095-R.RAIMUNDO M.LUZ CINTRA	2.529,91
124	00010-R.MONS.JOSE MARIA S.PAES	2.529,91
124	00014-R.AFONSO FERNANDES MARTINS	2.529,91
124	00105-R.VINTE E UM DE ABRIL	2.529,91
124	00109-R.RAUL TORRES	2.529,91
125	00010-R.MONS.JOSE MARIA S.PAES	2.529,91
125	00014-R.AFONSO FERNANDES MARTINS	2.529,91
125	00109-R.RAUL TORRES	2.529,91
125	01113-R.REV.PROF.HUMBERTO BARBOSA	2.529,91
126	00010-R.MONS.JOSE MARIA S.PAES	2.529,91
126	00014-R.AFONSO FERNANDES MARTINS	2.529,91
126	00351-R.ADEODATO FACONTI	2.529,91
126	01113-R.REV.PROF.HUMBERTO BARBOSA	2.529,91
127	00010-R.MONS.JOSE MARIA S.PAES	2.529,91
127	00014-R.AFONSO FERNANDES MARTINS	2.529,91
127	00351-R.ADEODATO FACONTI	2.529,91
127	01129-R.CARLOS BAUER FILHO	2.529,91
128	00010-R.MONS.JOSE MARIA S.PAES	2.529,91
128	00014-R.AFONSO FERNANDES MARTINS	2.529,91
128	00133-R.PROF.ARMANDO OGHIBENE	2.529,91
128	01129-R.CARLOS BAUER FILHO	2.529,91
129	00014-R.AFONSO FERNANDES MARTINS	2.529,91
129	00133-R.PROF.ARMANDO OGHIBENE	2.529,91
130	00127-R.DOMINGOS CARIOLA	2.529,91
130	01127-R.HORIF JORGE	2.529,91
131	00008-R.ALFREDO PADOVAN	2.529,91
131	00127-R.DOMINGOS CARIOLA	2.529,91
131	00133-R.PROF.ARMANDO OGHIBENE	2.529,91
131	01127-R.HORIF JORGE	2.529,91
132	00008-R.ALFREDO PADOVAN	2.529,91
132	00010-R.MONS.JOSE MARIA S.PAES	2.529,91
132	00133-R.PROF.ARMANDO OGHIBENE	2.529,91
132	01129-R.CARLOS BAUER FILHO	2.529,91
133	00008-R.ALFREDO PADOVAN	2.529,91
133	00010-R.MONS.JOSE MARIA S.PAES	2.529,91
133	00351-R.ADEODATO FACONTI	2.529,91
133	01129-R.CARLOS BAUER FILHO	2.529,91
134	00008-R.ALFREDO PADOVAN	2.529,91
134	00010-R.MONS.JOSE MARIA S.PAES	2.529,91
134	00351-R.ADEODATO FACONTI	2.529,91
134	01113-R.REV.PROF.HUMBERTO BARBOSA	2.529,91
135	00008-R.ALFREDO PADOVAN	2.529,91
135	00010-R.MONS.JOSE MARIA S.PAES	2.529,91
135	00109-R.RAUL TORRES	2.529,91

PREFEITURA MUNICIPAL DE BOTUCATU
 PLANTA GENEIRICA DE VALORES - LOTE PADRAO 10m X 25m
 SETOR 09 - MT.TF. = METRO DE TESTADA FICTICIA

QUADRA	LOGRADOUROS	VALOR MT.TF.
135	01113-R.REV.PROF.HUMBERTO BARBOSA	2.529,91
136	00008-R.ALFREDO PADOVAN	2.529,91
136	00010-R.MONS.JOSE MARIA S.PAES	2.529,91
136	00109-R.RAUL TORRES	2.529,91
136	01595-R.RAIMUNDO M.LUZ CINTRA	2.529,91
137	00008-R.ALFREDO PADOVAN	2.529,91
137	00109-R.RAUL TORRES	2.529,91
138	00008-R.ALFREDO PADOVAN	2.529,91
138	00109-R.RAUL TORRES	2.529,91
138	01008-R.ANTONIO FARALDO FILHO	2.529,91
138	01113-R.REV.PROF.HUMBERTO BARBOSA	2.529,91
139	00008-R.ALFREDO PADOVAN	2.529,91
139	00351-R.ADEODATO FACONTI	2.529,91
139	01008-R.ANTONIO FARALDO FILHO	2.529,91
139	01113-R.REV.PROF.HUMBERTO BARBOSA	2.529,91
140	00008-R.ALFREDO PADOVAN	2.529,91
140	00351-R.ADEODATO FACONTI	2.529,91
140	01008-R.ANTONIO FARALDO FILHO	2.529,91
140	01129-R.CARLOS BAUER FILHO	2.529,91
141	00008-R.ALFREDO PADOVAN	2.529,91
141	00133-R.PROF.ARMANDO OGNIBENE	2.529,91
141	01008-R.ANTONIO FARALDO FILHO	2.529,91
141	01129-R.CARLOS BAUER FILHO	2.529,91
142	00008-R.ALFREDO PADOVAN	2.529,91
142	00133-R.PROF.ARMANDO OGNIBENE	2.529,91
142	01008-R.ANTONIO FARALDO FILHO	2.529,91
142	01127-R.HORIF JORGE	2.529,91
143	00008-R.ALFREDO PADOVAN	2.529,91
143	01008-R.ANTONIO FARALDO FILHO	2.529,91
143	01127-R.HORIF JORGE	2.529,91
143	02127-R.RAUL RAIMO	2.529,91
144	00127-R.DOMINGOS CARICOLA	2.529,91
144	01008-R.ANTONIO FARALDO FILHO	2.529,91
144	02127-R.RAUL RAIMO	2.529,91
146	00006-R.JOSE PEDRETTI TILIO	2.529,91
146	01008-R.ANTONIO FARALDO FILHO	2.529,91
146	01127-R.HORIF JORGE	2.529,91
146	02127-R.RAUL RAIMO	2.529,91
147	00006-R.JOSE PEDRETTI TILIO	2.529,91
147	00133-R.PROF.ARMANDO OGNIBENE	2.529,91
147	01008-R.ANTONIO FARALDO FILHO	2.529,91
147	01127-R.HORIF JORGE	2.529,91
148	00006-R.JOSE PEDRETTI TILIO	2.529,91
148	00133-R.PROF.ARMANDO OGNIBENE	2.529,91
148	01008-R.ANTONIO FARALDO FILHO	2.529,91
148	01129-R.CARLOS BAUER FILHO	2.529,91
149	00006-R.JOSE PEDRETTI TILIO	2.529,91
149	00351-R.ADEODATO FACONTI	2.529,91
149	01008-R.ANTONIO FARALDO FILHO	2.529,91
149	01129-R.CARLOS BAUER FILHO	2.529,91
150	00006-R.JOSE PEDRETTI TILIO	2.529,91

PREFEITURA MUNICIPAL DE BOTUCATU
 PLANTA GENEIRICA DE VALORES - LOTE PADRAO 10m X 25m
 SETOR 09 - MT.TF. = METRO DE TESTADA FICTICIA

QUADRA	LOGRADOUROS	VALOR MT.TF.
150	00351-R.ADEODATO FACONTI	2.529,91
150	01008-R.ANTONIO FARALDO FILHO	2.529,91
150	01113-R.REV.PROF.HUMBERTO BARBOSA	2.529,91
151	00006-R.JOSE PEDRETTI TILIO	2.529,91
151	00109-R.RAUL TORRES	2.529,91
151	01008-R.ANTONIO FARALDO FILHO	2.529,91
151	01113-R.REV.PROF.HUMBERTO BARBOSA	2.529,91
152	00095-R.MAO.NICOLAU KUNTZ	2.529,91
152	00109-R.RAUL TORRES	2.529,91
152	00962-R.NEIDE P.MATTOS ALMEIDA	2.529,91
152	01008-R.ANTONIO FARALDO FILHO	2.529,91
153	00006-R.JOSE PEDRETTI TILIO	2.529,91
153	00109-R.RAUL TORRES	2.529,91
153	00975-R.JACOMO FORTI	2.529,91
153	01008-R.ANTONIO FARALDO FILHO	2.529,91
154	00006-R.JOSE PEDRETTI TILIO	2.529,91
154	00109-R.RAUL TORRES	2.529,91
155	00006-R.JOSE PEDRETTI TILIO	2.529,91
155	00109-R.RAUL TORRES	2.529,91
155	00949-PCA OTTORINO FRETE	2.529,91
155	01113-R.REV.PROF.HUMBERTO BARBOSA	2.529,91
156	00006-R.JOSE PEDRETTI TILIO	2.529,91
156	00351-R.ADEODATO FACONTI	2.529,91
156	01113-R.REV.PROF.HUMBERTO BARBOSA	2.529,91
157	00004-R.ROBERTO FERNANDES	2.529,91
157	00006-R.JOSE PEDRETTI TILIO	2.529,91
157	00351-R.ADEODATO FACONTI	2.529,91
157	01129-R.CARLOS BAUER FILHO	2.529,91
158	00004-R.ROBERTO FERNANDES	2.529,91
158	00006-R.JOSE PEDRETTI TILIO	2.529,91
158	00133-R.PROF.ARMANDO OGNIBENE	2.529,91
158	01129-R.CARLOS BAUER FILHO	2.529,91
159	00004-R.ROBERTO FERNANDES	2.529,91
159	00006-R.JOSE PEDRETTI TILIO	2.529,91
159	00133-R.PROF.ARMANDO OGNIBENE	2.529,91
159	01127-R.HORIF JORGE	2.529,91
160	00004-R.ROBERTO FERNANDES	2.529,91
160	00006-R.JOSE PEDRETTI TILIO	2.529,91
160	01127-R.HORIF JORGE	2.529,91
160	02127-R.RAUL RAIMO	2.529,91
162	00002-R.DR.EDGARD F.BARROS JR	2.529,91
162	00004-R.ROBERTO FERNANDES	2.529,91
162	01127-R.HORIF JORGE	2.529,91
162	02127-R.RAUL RAIMO	2.529,91
163	00002-R.DR.EDGARD F.BARROS JR	2.529,91
163	00004-R.ROBERTO FERNANDES	2.529,91
163	00133-R.PROF.ARMANDO OGNIBENE	2.529,91
163	01127-R.HORIF JORGE	2.529,91
164	00002-R.DR.EDGARD F.BARROS JR	2.529,91
164	00004-R.ROBERTO FERNANDES	2.529,91
164	00133-R.PROF.ARMANDO OGNIBENE	2.529,91

PREFEITURA MUNICIPAL DE ROTUCATU
 PLANTA GENEIRICA DE VALORES - LOTE PADRAO 10m X 25m
 SETOR 07 - MT.TF. = METRO DE TESTADA FICTICIA

QUADRA	LOGRADUROS	VALOR MT.TF.
164	01129-R.CARLOS BAUER FILHO	2.529,91
165	00002-R.DR.EDGARD F.BARROS JR	2.529,91
165	00004-R.ROBERTO FERNANDES	2.529,91
165	00351-R.ADEGATO FACONTE	2.529,91
165	01129-R.CARLOS BAUER FILHO	2.529,91
166	00002-R.DR.EDGARD F.BARROS JR	2.529,91
166	01129-R.CARLOS BAUER FILHO	2.529,91
166	02002-R.GASTAO THOMAZ ALMEIDA	2.529,91
167	00002-R.DR.EDGARD F.BARROS JR	2.529,91
167	00133-R.PROF.ARMANDO OGNIENE	2.529,91
167	01129-R.CARLOS BAUER FILHO	2.529,91
167	02002-R.GASTAO THOMAZ ALMEIDA	2.529,91
168	00002-R.DR.EDGARD F.BARROS JR	2.529,91
168	00133-R.PROF.ARMANDO OGNIENE	2.529,91
168	02002-R.GASTAO THOMAZ ALMEIDA	2.529,91
169	00133-R.PROF.ARMANDO OGNIENE	2.529,91
169	02002-R.GASTAO THOMAZ ALMEIDA	2.529,91
170	00664-R.UM JD.ALVARADA	2.529,91
170	01129-R.CARLOS BAUER FILHO	2.529,91
170	02002-R.GASTAO THOMAZ ALMEIDA	2.529,91
170	02002-R.GASTAO THOMAZ ALMEIDA	2.529,91
171	00664-R.UM JD.ALVARADA	2.529,91
171	01129-R.CARLOS BAUER FILHO	2.529,91
171	02002-R.GASTAO THOMAZ ALMEIDA	2.529,91
172	00664-R.UM JD.ALVARADA	2.529,91
173	00081-R.JOAOQUIM FRANCISCO BARROS	6.325,05
173	00083-R.CORNELIO PIRES	6.325,05
173	01038-R.DOM PEDRO II	6.325,05
174	00085-R.CARLOS CORSI	6.325,05
174	00656-MARGINAL LAVAPES	2.529,91
174	02036-R.JOSE GALVAO	6.325,05
174	02038-R.CARVALHO DE BARROS	6.325,05
175	00034-R.JOAOQUIM PEDRO MATTOS	6.325,05
175	00087-R.DR RAPHAEL SAMPAIO	6.325,05
175	00656-MARGINAL LAVAPES	2.529,91
175	02036-R.JOSE GALVAO	6.325,05
176	00034-R.JOAOQUIM PEDRO MATTOS	6.325,05
176	00034-R.JOAOQUIM PEDRO MATTOS	6.325,05
176	02030-R.CHICO BRAZ	3.795,00
177	00026-R.DELFIN GRACAS CARDOSO	3.795,00
177	00087-R.DR RAPHAEL SAMPAIO	3.795,00
177	00656-MARGINAL LAVAPES	2.529,91
177	02030-R.CHICO BRAZ	3.795,00
178	00034-R.JOAOQUIM PEDRO MATTOS	6.325,05
178	00085-R.CARLOS CORSI	3.795,00
178	00656-MARGINAL LAVAPES	2.529,91
178	02030-R.CHICO BRAZ	3.795,00
179	00016-R.OSWALDO SCHROSSARECK	3.795,00
179	00020-R.VICENTE BERTOCCHI	3.795,00
179	00087-R.DR RAPHAEL SAMPAIO	2.529,91
179	00089-R.MIGUEL ALVARENGA	2.529,91

PREFEITURA MUNICIPAL DE BOTUCATU
 PLANTA GENEIRICA DE VALORES - LOTE PADRAO 10m X 25m
 SETOR 09 - MT.TF. = METRO DE TESTADA FICTICIA

QUADRA	LOGRADUROS	VALOR MT.TF.
180	00024-R.MARIA JOANA F.DINIZ	2.529,91
180	00026-R.DELFIN GRACAS CARDOSO	2.529,91
180	00095-R.MAJ.NICOLAU KUNTZ	2.529,91
180	01095-R.RAIMUNDO M.LUZ CINTRA	2.529,91
181	00133-R.PROF.ARMANDO OGHIBENE	2.529,91
183	00079-R.CAP.JOSE PAES ALMEIDA	2.529,91
183	00735-R.DUVILIO LEAO	2.529,91
183	01016-IV.SANTA CLARA	2.529,91
184	00735-R.DUVILIO LEAO	2.529,91
184	01016-IV.SANTA CLARA	2.529,91
184	02081-IV.VITORIO MADARENA	2.529,91
188	00470-CH SANTO ANTONIO	2.529,91
189	00776-R.UM PQ.LARANJAIS	2.529,91
190	00776-R.UM PQ.LARANJAIS	2.529,91
191	00776-R.UM PQ.LARANJAIS	2.529,91
191	00777-R.DOIS PQ.LARANJAIS	2.529,91
192	00776-R.UM PQ.LARANJAIS	2.529,91
192	00777-R.DOIS PQ.LARANJAIS	2.529,91
193	00777-R.DOIS PQ.LARANJAIS	2.529,91
193	00780-R.CINCO PQ.LARANJAIS	2.529,91
194	00777-R.DOIS PQ.LARANJAIS	2.529,91
194	00778-R.TRES PQ.LARANJAIS	2.529,91
195	00776-R.UM PQ.LARANJAIS	2.529,91
195	00779-R.QUATRO PQ.LARANJAIS	2.529,91
196	00776-R.UM PQ.LARANJAIS	2.529,91
196	00779-R.QUATRO PQ.LARANJAIS	2.529,91
197	00779-R.QUATRO PQ.LARANJAIS	2.529,91
198	00779-R.QUATRO PQ.LARANJAIS	2.529,91
199	00778-R.TRES PQ.LARANJAIS	2.529,91
200	00016-R.OSWALDO SCHRUSSECK	2.529,91
200	00087-R.DR RAPHAEL SANFALDO	2.529,91
200	00089-R.MIGUEL ALVARENGA	2.529,91
200	00727-R.JOSE DOMINGOS COSTE	2.529,91
201	00095-R.MAJ.NICOLAU KUNTZ	2.529,91
201	00959-R.UM C.ANTONIO H.DELEVEDOVE	2.529,91
201	00964-AV.TRES-E ANTONIO H.DELEVEDOVE	2.529,91
202	00095-R.MAJ.NICOLAU KUNTZ	2.529,91
202	00097-R.JOSE ARNAUD PIRES	2.529,91
202	00964-AV.TRES-E ANTONIO H.DELEVEDOVE	2.529,91
202	00964-AV.TRES-E ANTONIO H.DELEVEDOVE	2.529,91
203	00097-R.JOSE ARNAUD PIRES	2.529,91
203	00965-R.JORGE OLIVEIRA BENVINDO	2.529,91
204	00960-R.BENEDITO FRANCO SILVEIRA	2.529,91
204	00965-R.JORGE OLIVEIRA BENVINDO	2.529,91
205	00960-R.BENEDITO FRANCO SILVEIRA	2.529,91
205	00963-R.DEZ C.ANTONIO H.DELEVEDOVE	2.529,91
206	00010-R.MONS.JOSE MARIA S.PAES	2.529,91
206	00010-R.MONS.JOSE MARIA S.PAES	2.529,91
206	00963-R.DEZ C.ANTONIO H.DELEVEDOVE	2.529,91
206	00966-AV.TRES-D ANTONIO H.DELEVEDOVE	2.529,91
206	01095-R.RAIMUNDO M.LUZ CINTRA	2.529,91

PREFEITURA MUNICIPAL DE BOTUCATU
 PLANTA GENEIRICA DE VALORES - LOTE PADRAO 10m X 25m
 SETOR 09 - MT.TF. = METRO DE TESTADA FICTICIA

QUADRA	LOGRADOUROS	VALOR MT.TF.
207	00966-AV.TRES-D ANTONIO H.DELEVEDOVE	2.529,91
208	00966-AV.TRES-D ANTONIO H.DELEVEDOVE	2.529,91
209	00966-AV.TRES-D ANTONIO H.DELEVEDOVE	2.529,91
210	00095-R.MAJ.NICOLAU KUNTZ	2.529,91
210	00968-R.LAYRE COLINO	2.529,91
210	00969-R.GENTIL DE CASTRO	2.529,91
211	00963-R.DEZ C.ANTONIO H.DELEVEDOVE	2.529,91
212	00095-R.MAJ.NICOLAU KUNTZ	2.529,91
212	00970-R.DOZE C.ANTONIO H.DELEVEDOVE	2.529,91
213	00970-R.DOZE C.ANTONIO H.DELEVEDOVE	2.529,91
213	00971-R.CATORZE ANTONIO H.DELEVEDOVE	2.529,91
214	00966-AV.TRES-D ANTONIO H.DELEVEDOVE	2.529,91
214	00972-R.NOVE C.ANTONIO H.DELEVEDOVE	2.529,91
215	00972-R.NOVE C.ANTONIO H.DELEVEDOVE	2.529,91
216	00968-R.LAYRE COLINO	2.529,91
216	00973-R.DOIS C.ANTONIO H.DELEVEDOVE	2.529,91
217	00095-R.MAJ.NICOLAU KUNTZ	2.529,91
217	00974-R.LUIZ GERALDO OLIVEIRA	2.529,91
217	01008-R.ANTONIO FARALDO FILHO	2.529,91
218	00006-R.JOSE PEDRETTI TILIO	2.529,91
219	00006-R.JOSE PEDRETTI TILIO	2.529,91



PREFECTURA MUNICIPAL DE BOTUCATU

PLANTA GENERAL DE VALORES

VALORES

1994

SECTOR 02

A handwritten signature in black ink, consisting of a stylized, cursive 'H' or similar character.

PREFEITURA MUNICIPAL DE ROTUCATU
 PLANTA GENEIRICA DE VALORES - LOTE PADRAO 10m X 25m
 SEYUR 10 - M.L.T.F. = METRO DE TESTADA FICTICIA

QUADRA:	LOGRADOURAS	VALOR M.T.F.
001	00755-R.CAICARA QR.R.BONITO	2.529,91
001	00381-R.JEREMIAS MOREIRA BRANCO	2.529,91
002	00381-R.JEREMIAS MOREIRA BRANCO	2.529,91
002	00382-R.JOAO BATISTA V.MORAES	2.529,91
003	00381-R.JEREMIAS MOREIRA BRANCO	2.529,91
004	00381-R.JEREMIAS MOREIRA BRANCO	2.529,91
004	00382-R.JOAO BATISTA V.MORAES	2.529,91
005	00381-R.JEREMIAS MOREIRA BRANCO	2.529,91
005	00382-R.JOAO BATISTA V.MORAES	2.529,91
006	00381-R.JEREMIAS MOREIRA BRANCO	2.529,91
006	00382-R.JOAO BATISTA V.MORAES	2.529,91
007	00382-R.JOAO BATISTA V.MORAES	2.529,91
007	00383-R.QUATRO RIO BONITO	2.529,91
007	00384-R.CINCO RIO BONITO	2.529,91
008	00944-ESTR.GENTIL LOURENCAO	2.529,91
008	00385-ESTR.RIO BONITO C.NAUTICA	2.529,91
009	00944-ESTR.GENTIL LOURENCAO	2.529,91
009	00385-ESTR.RIO BONITO C.NAUTICA	2.529,91
010	00755-R.CAICARA QR.R.BONITO	2.529,91
011	00755-R.CAICARA QR.R.BONITO	2.529,91
011	00756-R.PIRACEMA QR.R.BONITO	2.529,91
012	00756-R.PIRACEMA QR.R.BONITO	2.529,91
012	00757-R.PIRANGUEIROS QR.R.BONITO	2.529,91
013	00757-R.PIRANGUEIROS QR.R.BONITO	2.529,91
013	00758-R.JANGADEIROS QR.R.BONITO	2.529,91
014	00757-R.PIRANGUEIROS QR.R.BONITO	2.529,91
015	00758-R.JANGADEIROS QR.R.BONITO	2.529,91
016	00760-R.PESCADORES QR.R.BONITO	2.529,91
017	00330-R.SEIS RYR.RIO BONITO	2.529,91
017	00944-ESTR.GENTIL LOURENCAO	2.529,91



PROFECTURA MUNICIPAL DE BOTICARIA

PLANTA GENERAL DE VALORES

VALORES

1994

SETEMBRE DE 1994

A handwritten signature in black ink, consisting of a stylized, cursive letter 'A' or similar character.

PREFEITURA MUNICIPAL DE BOTUCATU
 PLANTA GENEIRICA DE VALORES - LOTE PADRAO 10m X 25m
 SETOR 11 - ML.TF. = METRO DE TESTADA FICTICIA

QUADRA	LOGRADOUROS	VALOR MT. TF.
001	00608-R.MARTINELLI LUIZ	2.529,91
001	00609-R.DOZE JD.CIRANDA	2.529,91
002	02135-R.SEIS JD.CIRANDA	2.529,91
003	01137-R.SEBASTIAO G.DA CUNHA	2.529,91
003	02135-R.SEIS JD.CIRANDA	2.529,91
004	00139-R.ALFREDO THOMAZ FAZZIO	2.529,91
004	01137-R.SEBASTIAO G.DA CUNHA	2.529,91
005	00139-R.ALFREDO THOMAZ FAZZIO	2.529,91
005	00141-R.RAFUEL LOPES	2.529,91
006	00141-R.RAFUEL LOPES	2.529,91
006	00143-R.DR ZOROBABEL FERREIRA SA	2.529,91
007	00143-R.DR ZOROBABEL FERREIRA SA	2.529,91
007	00311-R.ANTONIA PEDROSO PINTO	2.529,91
008	00311-R.ANTONIA PEDROSO PINTO	2.529,91
010	00145-R.UM JD.VISTA LINDA	2.529,91
011	00010-R.MONS.JOSE MARIA S.PAES	2.529,91
011	00012-AV.A JD.VISTA LINDA	2.529,91
011	00143-R.DR ZOROBABEL FERREIRA SA	2.529,91
011	00145-R.UM JD.VISTA LINDA	2.529,91
012	00012-AV.A JD.VISTA LINDA	2.529,91
012	00141-R.RAFUEL LOPES	2.529,91
012	00143-R.DR ZOROBABEL FERREIRA SA	2.529,91
013	00012-AV.A JD.VISTA LINDA	2.529,91
013	00139-R.ALFREDO THOMAZ FAZZIO	2.529,91
013	00141-R.RAFUEL LOPES	2.529,91
014	00012-AV.A JD.VISTA LINDA	2.529,91
014	00139-R.ALFREDO THOMAZ FAZZIO	2.529,91
014	01137-R.SEBASTIAO G.DA CUNHA	2.529,91
015	00012-AV.A JD.VISTA LINDA	2.529,91
015	00729-R.SEIS JD.VISTA LINDA	2.529,91
015	01137-R.SEBASTIAO G.DA CUNHA	2.529,91
016	00012-AV.A JD.VISTA LINDA	2.529,91
016	00127-R.DOMINGOS CARIOLA	2.529,91
016	00729-R.SEIS JD.VISTA LINDA	2.529,91
017	00139-R.ALFREDO THOMAZ FAZZIO	2.529,91
018	00139-R.ALFREDO THOMAZ FAZZIO	2.529,91
018	00141-R.RAFUEL LOPES	2.529,91
019	00010-R.MONS.JOSE MARIA S.PAES	2.529,91
019	00141-R.RAFUEL LOPES	2.529,91
019	00143-R.DR ZOROBABEL FERREIRA SA	2.529,91
020	00010-R.MONS.JOSE MARIA S.PAES	2.529,91
020	00143-R.DR ZOROBABEL FERREIRA SA	2.529,91
020	00311-R.ANTONIA PEDROSO PINTO	2.529,91
021	00010-R.MONS.JOSE MARIA S.PAES	2.529,91
021	00079-R.CAF.JOSE PAES ALMEIDA	2.529,91
021	00143-R.DR ZOROBABEL FERREIRA SA	2.529,91
021	00730-R.LUIZ RAMOS ANDRADE	2.529,91
022	00143-R.DR ZOROBABEL FERREIRA SA	2.529,91
022	00327-R.JOSE MIGUEL SALOMAO	2.529,91
022	00730-R.LUIZ RAMOS ANDRADE	2.529,91
022	01145-R.UM JD.FEABIRU	2.529,91

PREFEITURA MUNICIPAL DE BOTUCATU
 PLANTA GENEIRICA DE VALORES - LOTE PADRAO 18m X 25m
 SETOR 11 - ML.TF. = METRO DE TESTADA FICJICIA

QUADRA:	LOGRADOUROS	VALOR ML.TF.
020	00141-R.RAFANEL LOPES	2.529,91
020	00143-R.DR ZEROBABEL FERREIRA SA	2.529,91
020	00311-R.ANTONIA PEDROSO PINTO	2.529,91
023	00377-R.JOSE MIGUEL SALOMAO	2.529,91
024	00139-R.ALFREDO THOMAZ FAZZIO	2.529,91
024	00141-R.RAFANEL LOPES	2.529,91
024	00311-R.ANTONIA PEDROSO PINTO	2.529,91
024	00377-R.JOSE MIGUEL SALOMAO	2.529,91
025	00137-R.CARMINO THADEI	2.529,91
025	00139-R.ALFREDO THOMAZ FAZZIO	2.529,91
025	00311-R.ANTONIA PEDROSO PINTO	2.529,91
025	00377-R.JOSE MIGUEL SALOMAO	2.529,91
026	00135-R.DR SILVIO GALVAO	2.529,91
026	00137-R.CARMINO THADEI	2.529,91
026	00311-R.ANTONIA PEDROSO PINTO	2.529,91
026	00377-R.JOSE MIGUEL SALOMAO	2.529,91
027	00129-R.DR JOSE EDUARDO A.MATTOS	2.529,91
027	00135-R.DR SILVIO GALVAO	2.529,91
027	00311-R.ANTONIA PEDROSO PINTO	2.529,91
027	00377-R.JOSE MIGUEL SALOMAO	2.529,91
027	00125-R.DR ARMANDO S.OLIVEIRA	2.529,91
029	00125-R.DR ARMANDO S.OLIVEIRA	2.529,91
029	00127-R.DOMINGOS CARIOLA	2.529,91
029	00377-R.JOSE MIGUEL SALOMAO	2.529,91
030	00121-R.HENRIQUE REIS	2.529,91
030	00127-R.DOMINGOS CARIOLA	2.529,91
030	03030-AV.EUGENIO LOURENCON	2.529,91
031	00121-R.HENRIQUE REIS	2.529,91
031	00127-R.DOMINGOS CARIOLA	2.529,91
031	00349-R.JOSE TORRES FILHO	2.529,91
031	03030-AV.EUGENIO LOURENCON	2.529,91
032	00125-R.DR ARMANDO S.OLIVEIRA	2.529,91
032	00127-R.DOMINGOS CARIOLA	2.529,91
032	00349-R.JOSE TORRES FILHO	2.529,91
032	00377-R.JOSE MIGUEL SALOMAO	2.529,91
032	03030-AV.EUGENIO LOURENCON	2.529,91
033	00125-R.DR ARMANDO S.OLIVEIRA	2.529,91
033	00129-R.DR JOSE EDUARDO A.MATTOS	2.529,91
033	00377-R.JOSE MIGUEL SALOMAO	2.529,91
033	03030-AV.EUGENIO LOURENCON	2.529,91
034	00129-R.DR JOSE EDUARDO A.MATTOS	2.529,91
034	00135-R.DR SILVIO GALVAO	2.529,91
034	00377-R.JOSE MIGUEL SALOMAO	2.529,91
034	03030-AV.EUGENIO LOURENCON	2.529,91
035	00135-R.DR SILVIO GALVAO	2.529,91
035	00137-R.CARMINO THADEI	2.529,91
035	00377-R.JOSE MIGUEL SALOMAO	2.529,91
035	03030-AV.EUGENIO LOURENCON	2.529,91
036	00137-R.CARMINO THADEI	2.529,91
036	00139-R.ALFREDO THOMAZ FAZZIO	2.529,91
036	00377-R.JOSE MIGUEL SALOMAO	2.529,91

PREFEITURA MUNICIPAL DE BOTUCATU
 PLANILHA GERAL DE VALORES - LOTE PADRAO 10m X 25m
 SETOR 11 - M.L.T.F. = METRO DE TESTADA FICTICIA

QUADRA	LOGRADOUROS	VALOR M.L.T.F.
036	03030-AV.EUGENIO LOURENCON	2.529,91
037	00139-R.ALFREDO THOMAZ FAZZIO	2.529,91
037	00141-R.RAFUEL LOPES	2.529,91
037	00377-R.JOSE MIGUEL SALOMAO	2.529,91
037	03030-AV.EUGENIO LOURENCON	2.529,91
038	00141-R.RAFUEL LOPES	2.529,91
038	00143-R.DR ZOROBABEL FERREIRA SA	2.529,91
038	00377-R.JOSE MIGUEL SALOMAO	2.529,91
038	03030-AV.EUGENIO LOURENCON	2.529,91
039	00143-R.DR ZOROBABEL FERREIRA SA	2.529,91
039	00377-R.JOSE MIGUEL SALOMAO	2.529,91
039	00738-R.X JD.PEABIRU	2.529,91
039	00924-AV.ARY THOMAZ SIMONETTI	2.529,91
040	00143-R.DR ZOROBABEL FERREIRA SA	2.529,91
040	00738-R.X JD.PEABIRU	2.529,91
040	00924-AV.ARY THOMAZ SIMONETTI	2.529,91
040	01145-R.UH JD.PEABIRU	2.529,91
040	03030-AV.EUGENIO LOURENCON	2.529,91
041	00143-R.DR ZOROBABEL FERREIRA SA	2.529,91
041	00924-AV.ARY THOMAZ SIMONETTI	2.529,91
041	03030-AV.EUGENIO LOURENCON	2.529,91
042	00141-R.RAFUEL LOPES	2.529,91
042	00143-R.DR ZOROBABEL FERREIRA SA	2.529,91
042	03030-AV.EUGENIO LOURENCON	2.529,91
042	03036-AV.FRANCISCO OLIVEIRA LEITE	3.795,00
043	00139-R.ALFREDO THOMAZ FAZZIO	2.529,91
043	00141-R.RAFUEL LOPES	2.529,91
043	03030-AV.EUGENIO LOURENCON	2.529,91
043	03036-AV.FRANCISCO OLIVEIRA LEITE	3.795,00
044	00137-R.CARMINO THADEI	2.529,91
044	00139-R.ALFREDO THOMAZ FAZZIO	2.529,91
044	03030-AV.EUGENIO LOURENCON	2.529,91
044	03036-AV.FRANCISCO OLIVEIRA LEITE	3.795,00
045	00135-R.DR SILVIO GALVAO	2.529,91
045	00137-R.CARMINO THADEI	2.529,91
045	03030-AV.EUGENIO LOURENCON	2.529,91
045	03036-AV.FRANCISCO OLIVEIRA LEITE	3.795,00
046	00129-R.DR JOSE EDUARDO A.MATTOS	2.529,91
046	00135-R.DR SILVIO GALVAO	2.529,91
046	03030-AV.EUGENIO LOURENCON	2.529,91
046	03036-AV.FRANCISCO OLIVEIRA LEITE	3.795,00
047	00125-R.DR ARMANDO S.OLIVEIRA	2.529,91
047	00129-R.DR JOSE EDUARDO A.MATTOS	2.529,91
047	03030-AV.EUGENIO LOURENCON	2.529,91
047	03036-AV.FRANCISCO OLIVEIRA LEITE	3.795,00
048	00125-R.DR ARMANDO S.OLIVEIRA	2.529,91
048	00349-R.JOSE TORRES FILHO	2.529,91
048	03030-AV.EUGENIO LOURENCON	2.529,91
048	03036-AV.FRANCISCO OLIVEIRA LEITE	3.795,00
049	00121-R.HENRIQUE REIS	2.529,91
049	00349-R.JOSE TORRES FILHO	2.529,91

PREFEITURA MUNICIPAL DE BOTUCATU
 PLANTA GENEALÓGICA DE VALORES - LOTE PADRÃO 10m X 25m
 SETOR 11 - MT.TF. = METRO DE TESTADA FICTICIA

QUADRA	LUGAR/CURSOS	VALOR MT.TF.
049	03030-AV.EUGENIO LOURENCON	2.529,91
049	03036-AV.FRANCISCO OLIVEIRA LEITE	3.795,00
050	00117-R.PROF.AMARO ALVES ALMEIDA	2.529,91
050	00121-R.HENRIQUE REIS	2.529,91
050	03030-AV.EUGENIO LOURENCON	2.529,91
050	03036-AV.FRANCISCO OLIVEIRA LEITE	3.795,00
051	00115-R.JOAO MORATO CONCEICAO	2.529,91
051	00117-R.PROF.AMARO ALVES ALMEIDA	2.529,91
051	00127-R.DOMINGOS CARIOLA	2.529,91
051	03036-AV.FRANCISCO OLIVEIRA LEITE	3.795,00
052	00113-R.JOAOQUIM NABUCCO	2.529,91
052	00115-R.JOAO MORATO CONCEICAO	2.529,91
052	00127-R.DOMINGOS CARIOLA	2.529,91
052	03036-AV.FRANCISCO OLIVEIRA LEITE	3.795,00
053	00111-R.CEL JOAQUIM LEANDRO OLIVEIRA	2.529,91
053	00113-R.JOAOQUIM NABUCCO	2.529,91
053	00127-R.DOMINGOS CARIOLA	2.529,91
053	03036-AV.FRANCISCO OLIVEIRA LEITE	3.795,00
054	00111-R.CEL JOAQUIM LEANDRO OLIVEIRA	2.529,91
054	00127-R.DOMINGOS CARIOLA	2.529,91
054	03036-AV.FRANCISCO OLIVEIRA LEITE	3.795,00
055	00107-R.DR ANTONIO AMARAL CESAR	3.795,00
055	00127-R.DOMINGOS CARIOLA	3.795,00
055	04040-R.CONDE SERRA NEGRA	3.795,00
056	00107-R.DR ANTONIO AMARAL CESAR	3.795,00
056	00127-R.DOMINGOS CARIOLA	2.529,91
056	01109-R.NESTOR SEABRA	3.795,00
056	04040-R.CONDE SERRA NEGRA	5.059,96
057	00111-R.CEL JOAQUIM LEANDRO OLIVEIRA	3.795,00
057	00127-R.DOMINGOS CARIOLA	3.795,00
057	01109-R.NESTOR SEABRA	3.795,00
057	03036-AV.FRANCISCO OLIVEIRA LEITE	3.795,00
057	04040-R.CONDE SERRA NEGRA	5.059,96
058	00111-R.CEL JOAQUIM LEANDRO OLIVEIRA	3.795,00
058	00113-R.JOAOQUIM NABUCCO	3.795,00
058	03036-AV.FRANCISCO OLIVEIRA LEITE	3.795,00
058	04040-R.CONDE SERRA NEGRA	5.059,96
059	00113-R.JOAOQUIM NABUCCO	3.795,00
059	00115-R.JOAO MORATO CONCEICAO	3.795,00
059	03036-AV.FRANCISCO OLIVEIRA LEITE	3.795,00
059	04040-R.CONDE SERRA NEGRA	5.059,96
060	00115-R.JOAO MORATO CONCEICAO	3.795,00
060	00117-R.PROF.AMARO ALVES ALMEIDA	3.795,00
060	03036-AV.FRANCISCO OLIVEIRA LEITE	3.795,00
060	04040-R.CONDE SERRA NEGRA	5.059,96
061	00117-R.PROF.AMARO ALVES ALMEIDA	3.795,00
061	00121-R.HENRIQUE REIS	3.795,00
061	03036-AV.FRANCISCO OLIVEIRA LEITE	3.795,00
061	04040-R.CONDE SERRA NEGRA	5.059,96
062	00121-R.HENRIQUE REIS	3.795,00
062	00125-R.DR ARMANDO S.OLIVEIRA	3.795,00

PREFEITURA MUNICIPAL DE ETOUCATU
 PLANTA GENEIRICA DE VALORES - LOTE PADRAO 10m X 25m
 SETOR 11 - MT.TF. = METRO DE TESTADA FICTICIA

QUADRA:	LOGRADOUROS	VALOR MT.TF.
062	03036-AV.FRANCISCO OLIVEIRA LEITE	3.795,00
062	04041-AV.CONDE SERRA NEGRA	5.059,96
064	00125-R.DR ARMANDO S.OLIVEIRA	3.795,00
064	00125-R.DR JOSE EDUARDO A.MATTOS	3.795,00
064	03036-AV.FRANCISCO OLIVEIRA LEITE	3.795,00
064	04040-R.CONDE SERRA NEGRA	5.059,96
065	00129-R.DR JOSE EDUARDO A.MATTOS	3.795,00
065	00135-R.DR SILVIO GALVAO	3.795,00
065	03036-AV.FRANCISCO OLIVEIRA LEITE	3.795,00
065	04040-R.CONDE SERRA NEGRA	3.795,00
066	00135-R.DR SILVIO GALVAO	3.795,00
066	00137-R.CARPINO THADEI	3.795,00
066	03036-AV.FRANCISCO OLIVEIRA LEITE	3.795,00
066	04040-R.CONDE SERRA NEGRA	3.795,00
067	00137-R.CARPINO THADEI	3.795,00
067	00139-R.ALFREDO THOMAZ FAZZIO	3.795,00
067	03036-AV.FRANCISCO OLIVEIRA LEITE	3.795,00
067	04040-R.CONDE SERRA NEGRA	3.795,00
068	00139-R.ALFREDO THOMAZ FAZZIO	3.795,00
068	00141-R.RAFUEL LOPES	3.795,00
068	03036-AV.FRANCISCO OLIVEIRA LLITE	3.795,00
068	04040-R.CONDE SERRA NEGRA	3.795,00
069	00141-R.RAFUEL LOPES	3.795,00
069	03036-AV.FRANCISCO OLIVEIRA LEITE	3.795,00
069	04040-R.CONDE SERRA NEGRA	3.795,00
071	00042-R.JOSE PEREIRA	5.059,96
071	00125-R.DR ARMANDO S.OLIVEIRA	5.059,96
071	00335-R.LUIZ CHIARAÓIA	2.529,91
071	04040-R.CONDE SERRA NEGRA	5.059,96
072	00042-R.JOSE PEREIRA	5.059,96
072	00121-R.HENRIQUE REIS	5.059,96
072	00125-R.DR ARMANDO S.OLIVEIRA	5.059,96
072	04040-R.CONDE SERRA NEGRA	5.059,96
073	00042-R.JOSE PEREIRA	5.059,96
073	00044-R.FREDERICO PETRY	5.059,96
073	00125-R.DR ARMANDO S.OLIVEIRA	5.059,96
073	00335-R.LUIZ CHIARAÓIA	2.529,91
074	00042-R.JOSE PEREIRA	5.059,96
074	00044-R.FREDERICO PETRY	5.059,96
074	00121-R.HENRIQUE REIS	5.059,96
074	00125-R.DR ARMANDO S.OLIVEIRA	5.059,96
075	00044-R.FREDERICO PETRY	5.059,96
075	00115-R.JOAO MORATO CONCEICAO	5.059,96
075	00121-R.HENRIQUE REIS	5.059,96
075	04040-R.CONDE SERRA NEGRA	5.059,96
076	00044-R.FREDERICO PETRY	7.590,00
076	00113-R.JOAOQUIM NABUCCO	5.059,96
076	00115-R.JOAO MORATO CONCEICAO	5.059,96
076	04040-R.CONDE SERRA NEGRA	5.059,96
077	00044-R.FREDERICO PETRY	7.590,00
077	00111-R.CEL JOAQUIM LEANDRO OLIVEIRA	5.059,96

PREFEITURA MUNICIPAL DE BOTUCATU
 PLANTA GENEIRICA DE VALORES - LOTE PADRAO 10m X 25m
 SEIOR 11 - MT.TF. = METRO DE TESTADA FICTICIA

QUADRA	LOGRADOUROS	VALOR MT.TF.
077	00113-R.JOAOQUIM NABUCCO	5.059,96
077	04040-R.CONDE SERRA NEGRA	5.059,96
078	00044-R.FREDERICO PETRY	7.590,00
078	00111-R.CEL JOAQUIM LEANDRO OLIVEIRA	5.059,96
078	01109-R.NESTOR SEABRA	5.059,96
078	04040-R.CONDE SERRA NEGRA	5.059,96
079	00044-R.FREDERICO PETRY	7.590,00
079	00107-R.DR ANTONIO AMARAL CESAR	5.059,96
079	01109-R.NESTOR SEABRA	5.059,96
079	04040-R.CONDE SERRA NEGRA	5.059,96
080	00044-R.FREDERICO PETRY	7.590,00
080	00101-R.LUIZ MORI	5.059,96
080	00107-R.DR ANTONIO AMARAL CESAR	5.059,96
080	04040-R.CONDE SERRA NEGRA	5.059,96
081	00044-R.FREDERICO PETRY	7.590,00
081	00050-R.ANGELO MILANESI	7.590,00
081	00101-R.LUIZ MORI	7.590,00
081	00107-R.DR ANTONIO AMARAL CESAR	7.590,00
081	01101-R.PEDRO BARROS FILHO	7.590,00
082	00044-R.FREDERICO PETRY	7.590,00
082	00050-R.ANGELO MILANESI	7.590,00
082	00107-R.DR ANTONIO AMARAL CESAR	7.590,00
082	00111-R.CEL JOAQUIM LEANDRO OLIVEIRA	7.590,00
083	00044-R.FREDERICO PETRY	7.590,00
083	00050-R.ANGELO MILANESI	7.590,00
083	00111-R.CEL JOAQUIM LEANDRO OLIVEIRA	7.590,00
083	00115-R.JOAO MORATO CONCEICAO	7.590,00
084	00044-R.FREDERICO PETRY	5.059,96
084	00050-R.ANGELO MILANESI	5.059,96
084	00115-R.JOAO MORATO CONCEICAO	7.590,00
084	00121-R.HENRIQUE REIS	5.059,96
085	00044-R.FREDERICO PETRY	5.059,96
085	00050-R.ANGELO MILANESI	5.059,96
085	00121-R.HENRIQUE REIS	5.059,96
085	00125-R.DR ARMANDO S.OLIVEIRA	5.059,96
086	00044-R.FREDERICO PETRY	5.059,96
086	00050-R.ANGELO MILANESI	5.059,96
086	00125-R.DR ARMANDO S.OLIVEIRA	5.059,96
086	00335-R.LUIZ CHIARADIA	5.059,96
087	00050-R.ANGELO MILANESI	5.059,96
087	00125-R.DR ARMANDO S.OLIVEIRA	5.059,96
087	00335-R.LUIZ CHIARADIA	2.529,91
087	01058-R.FE EUCLIDES	5.059,96
088	00050-R.ANGELO MILANESI	5.059,96
088	00131-R.HENRIQUE REIS	5.059,96
088	00125-R.DR ARMANDO S.OLIVEIRA	5.059,96
088	01058-R.FE EUCLIDES	5.059,96
089	00050-R.ANGELO MILANESI	5.059,96
089	00115-R.JOAO MORATO CONCEICAO	7.590,00
089	00121-R.HENRIQUE REIS	5.059,96
089	01058-R.FE EUCLIDES	5.059,96

PREFEITURA MUNICIPAL DE BOTUCATU
 PLANTA GENEIRICA DE VALORES - LOTE PADRAO 10m X 25m
 SETOR 11 - HT.TF. = MEIRO DE TESTADA FICTICIA

QUADRA: LOBRAGOUROS	VALOR HT.TF.
090 : 00050-R.ANGELO MILANESI	7.590,00
090 : 00111-R.CEL JOAQUIM LEANDRO OLIVEIRA	7.590,00
090 : 00115-R.JOAO MORATO CONCEICAO	7.590,00
090 : 01058-R.PE EUCLIDES	7.590,00
091 : 00050-R.ANGELO MILANESI	7.590,00
091 : 00107-R.DR ANTONIO AMARAL CESAR	7.590,00
091 : 00111-R.CEL JOAQUIM LEANDRO OLIVEIRA	7.590,00
091 : 01058-R.PE EUCLIDES	7.590,00
092 : 00050-R.ANGELO MILANESI	7.590,00
092 : 00103-R.CDOR FERREIRA IGNACIO	7.590,00
092 : 00107-R.DR ANTONIO AMARAL CESAR	7.590,00
092 : 01058-R.PE EUCLIDES	7.590,00
093 : 00050-R.ANGELO MILANESI	7.590,00
093 : 00103-R.CDOR FERREIRA IGNACIO	7.590,00
093 : 01058-R.PE EUCLIDES	7.590,00
093 : 01101-R.PEDRO BARRÓS FILHO	7.590,00
094 : 00103-R.CDOR FERREIRA IGNACIO	5.059,96
094 : 01058-R.PE EUCLIDES	7.590,00
094 : 01092-AV.PETRARCA BACCHI	5.059,96
094 : 01101-R.PEDRO BARRÓS FILHO	5.059,96
095 : 00103-R.CDOR FERREIRA IGNACIO	5.059,96
095 : 00107-R.DR ANTONIO AMARAL CESAR	5.059,96
095 : 01058-R.PE EUCLIDES	7.590,00
095 : 01092-AV.PETRARCA BACCHI	5.059,96
096 : 00107-R.DR ANTONIO AMARAL CESAR	5.059,96
096 : 00111-R.CEL JOAQUIM LEANDRO OLIVEIRA	5.059,96
096 : 01058-R.PE EUCLIDES	7.590,00
096 : 01092-AV.PETRARCA BACCHI	5.059,96
097 : 00111-R.CEL JOAQUIM LEANDRO OLIVEIRA	5.059,96
097 : 00115-R.JOAO MORATO CONCEICAO	5.059,96
097 : 01058-R.PE EUCLIDES	7.590,00
097 : 01092-AV.PETRARCA BACCHI	5.059,96
098 : 00115-R.JOAO MORATO CONCEICAO	5.059,96
098 : 00121-R.HENRIQUE REIS	5.059,96
098 : 01058-R.PE EUCLIDES	5.059,96
098 : 01092-AV.PETRARCA BACCHI	5.059,96
099 : 00121-R.HENRIQUE REIS	5.059,96
099 : 00125-R.DR ARMANDO S.OLIVEIRA	5.059,96
099 : 01058-R.PE EUCLIDES	5.059,96
099 : 01092-AV.PETRARCA BACCHI	5.059,96
100 : 00125-R.DR ARMANDO S.OLIVEIRA	5.059,96
100 : 00147-R.PEDRO DELMANTO SOBRINHO	2.529,91
100 : 01058-R.PE EUCLIDES	5.059,96
100 : 01092-AV.PETRARCA BACCHI	5.059,96
101 : 00147-R.PEDRO DELMANTO SOBRINHO	2.529,91
101 : 00334-R.L.B JD.CRISTINA	2.529,91
101 : 01092-AV.PETRARCA BACCHI	2.529,91
102 : 00064-R.EXP.LALMIRO BERNARDES	2.529,91
102 : 00147-R.PEDRO DELMANTO SOBRINHO	2.529,91
102 : 01092-AV.PETRARCA BACCHI	2.529,91
103 : 00147-R.PEDRO DELMANTO SOBRINHO	2.529,91

PREFEITURA MUNICIPAL DE BOTUCATU
 PLANTA GENEIRICA DE VALORES - LOTE PADRAO 10m X 25m
 SETOR 11 - MT.TF. = METRO DE TESTADA FICTICIA

QUADRA	LOGRADOUROS	VALOR MT.TF.
103	00149-R.PANDIA CALOGERAS	2.529,91
103	01092-AV.PETRARCA BACCHI	5.059,96
104	00064-R.EXP.ALMIRO BERNARDES	2.529,91
104	00121-R.HENRIQUE REIS	2.529,91
104	00149-R.PANDIA CALOGERAS	2.529,91
104	01092-AV.PETRARCA BACCHI	5.059,96
105	00064-R.EXP.ALMIRO BERNARDES	2.529,91
105	00115-R.JOAO NORATO CONCEICAO	2.529,91
105	00121-R.HENRIQUE REIS	2.529,91
105	01092-AV.PETRARCA BACCHI	5.059,96
106	00064-R.EXP.ALMIRO BERNARDES	2.529,91
106	00115-R.JOAO NORATO CONCEICAO	2.529,91
106	01092-AV.PETRARCA BACCHI	5.059,96
106	01111-R.SERAFIM BLASI	2.529,91
107	00064-R.EXP.ALMIRO BERNARDES	2.529,91
107	00066-R.CLOVIS BEVILACQUA	2.529,91
107	01092-AV.PETRARCA BACCHI	5.059,96
107	01111-R.SERAFIM BLASI	2.529,91
108	00066-R.CLOVIS BEVILACQUA	2.529,91
108	01092-AV.PETRARCA BACCHI	5.059,96
108	00965-AV.MARGINAL	2.529,91
109	01092-AV.PETRARCA BACCHI	5.059,96
109	01101-R.PEDRO BARROS FILHO	5.059,96
110	00064-R.EXP.ALMIRO BERNARDES	2.529,91
110	00149-R.PANDIA CALOGERAS	2.529,91
110	00161-AV.PAULA VIEIRA	2.529,91
110	00656-MARGINAL LAVAPES	2.529,91
111	00064-R.EXP.ALMIRO BERNARDES	2.529,91
111	00149-R.PANDIA CALOGERAS	2.529,91
111	00161-AV.PAULA VIEIRA	2.529,91
112	00161-AV.PAULA VIEIRA	2.529,91
113	00161-AV.PAULA VIEIRA	2.529,91
113	00652-RIBEIRAO LAVAPES	2.529,91
114	00161-AV.PAULA VIEIRA	2.529,91
115	00312-AV.CENTRAL FQ.R.NAZARE	2.529,91
115	00313-AV.JAIR APARECIDO CONTESSOTI	2.529,91
115	00318-AV.MARIA NAZARETH ROSEIRO	2.529,91
115	00321-AV.ARIOSTO B.SOUTO	2.529,91
116	00313-AV.JAIR APARECIDO CONTESSOTI	2.529,91
116	00314-AV.DANTE TREVISANI	2.529,91
116	00318-AV.MARIA NAZARETH ROSEIRO	2.529,91
116	00321-AV.ARIOSTO B.SOUTO	2.529,91
117	00314-AV.DANTE TREVISANI	2.529,91
117	00315-AV.NAIR ZACHARIAS	2.529,91
117	00319-AV.ALFREDO CARDINALLI	2.529,91
118	00314-AV.DANTE TREVISANI	2.529,91
118	00316-AV.PROF.ADOLFO F.MACHADO	2.529,91
118	00318-AV.MARIA NAZARETH ROSEIRO	2.529,91
118	00319-AV.ALFREDO CARDINALLI	2.529,91
119	00315-AV.NAIR ZACHARIAS	2.529,91
119	00316-AV.PROF.ADOLFO F.MACHADO	2.529,91

PREFEITURA MUNICIPAL DE BOFUCATU
 PLANTA GENEIRICA DE VALORES - LOTE PADRAO 10m X 25m
 SETOR 11 - RI.TF. = METRO DE TESTADA FICTICIA

QUADRA	LOGRADOUROS	VALOR MT.TF.
120	00315-AV. NAIR ZACHARIAS	2.529,91
120	00316-AV. PROF. ADOLFO P. MACHADO	2.529,91
121	00316-AV. PROF. ADOLFO P. MACHADO	2.529,91
121	00321-AV. ARIUSTO B. SOUTO	2.529,91
121	00331-AV. DR. ANTONIO SILVIO C. BUENO	2.529,91
122	00316-AV. PROF. ADOLFO P. MACHADO	2.529,91
122	00331-AV. DR. ANTONIO SILVIO C. BUENO	2.529,91
123	00331-AV. DR. ANTONIO SILVIO C. BUENO	2.529,91
124	00331-AV. DR. ANTONIO SILVIO C. BUENO	2.529,91
125	00312-AV. CENTRAL PO. R. NAZARE	2.529,91
126	00321-AV. ARIUSTO B. SOUTO	2.529,91
127	00321-AV. ARIUSTO B. SOUTO	2.529,91
128	00321-AV. ARIUSTO B. SOUTO	2.529,91
129	00321-AV. ARIUSTO B. SOUTO	2.529,91
130	00147-R. PEDRO DELMANTO SOBRINHO	2.529,91
130	00335-R. LUIZ CHIARADIA	2.529,91
130	00348-R. JOSE KLEFENS	2.529,91
131	00329-AV. JOAQUIM DOMINGUES	2.529,91
131	00335-R. LUIZ CHIARADIA	2.529,91
131	00335-R. LUIZ CHIARADIA	2.529,91
131	00741-R. ROSEMARY COUTO PIAGENTINI	2.529,91
132	00313-AV. JAIR APARECIDO CONTESSOTTI	3.795,00
132	04040-R. CONDE SERRA NEGRA	2.529,91
133	00313-AV. JAIR APARECIDO CONTESSOTTI	2.529,91
133	00314-AV. DANTE TREVISANI	2.529,91
134	00314-AV. DANTE TREVISANI	2.529,91
134	00329-AV. JOAQUIM DOMINGUES	2.529,91
134	00741-R. ROSEMARY COUTO PIAGENTINI	2.529,91
135	00316-AV. PROF. ADOLFO P. MACHADO	2.529,91
135	00329-AV. JOAQUIM DOMINGUES	2.529,91
135	00348-R. JOSE KLEFENS	2.529,91
135	00741-R. ROSEMARY COUTO PIAGENTINI	2.529,91
136	00316-AV. PROF. ADOLFO P. MACHADO	2.529,91
136	00329-AV. JOAQUIM DOMINGUES	2.529,91
136	00741-R. ROSEMARY COUTO PIAGENTINI	2.529,91
137	00316-AV. PROF. ADOLFO P. MACHADO	2.529,91
137	00331-AV. DR. ANTONIO SILVIO C. BUENO	2.529,91
138	00348-R. JOSE KLEFENS	2.529,91
139	00348-R. JOSE KLEFENS	2.529,91
140	00333-R. LUIZ TEIXEIRA PINTO	2.529,91
140	00348-R. JOSE KLEFENS	2.529,91
141	00331-AV. DR. ANTONIO SILVIO C. BUENO	2.529,91
141	00332-R. CARLOS A.S. FERREIRA	2.529,91
141	00333-R. LUIZ TEIXEIRA PINTO	2.529,91
142	00331-AV. DR. ANTONIO SILVIO C. BUENO	2.529,91
142	00332-R. CARLOS A.S. FERREIRA	2.529,91
143	00458-R. SEIS PO. R. S. NEGRA	2.529,91
144	00458-R. SEIS PO. R. S. NEGRA	2.529,91
144	00459-R. SETE PO. R. S. NEGRA	2.529,91
144	00468-R. ANTONIO AMORIM FILHO	2.529,91
145	00459-R. SETE PO. R. S. NEGRA	2.529,91

PREFEITURA MUNICIPAL DE BOTUCATU
 PLANTA GENEALOGICA DE VALORES - LOTE PADRAO 10m X 25m
 SETOR 11 - MT.TF. = PEDRO DE TESTADA FICTICIA

QUADRA:	LOGRADOUROS	VALOR MT.TF.
145	00460-R. OITO PO.R.S.NEGR	2.529,91
145	00466-R. BENEDITO PAGANINI	2.529,91
145	00463-R. ANTONIO AMORIM FILHO	2.529,91
146	00460-R. OITO PO.R.S.NEGR	2.529,91
146	00461-R. NOVE PO.R.S.NEGR	2.529,91
146	00466-R. BENEDITO PAGANINI	2.529,91
147	00461-R. NOVE PO.R.S.NEGR	2.529,91
147	00462-R. VICENTE LANZARO	2.529,91
147	00466-R. BENEDITO PAGANINI	2.529,91
148	00462-R. VICENTE LANZARO	2.529,91
148	00463-R. ONZE PO.R.S.NEGR	2.529,91
148	00466-R. BENEDITO PAGANINI	2.529,91
149	00463-R. ONZE PO.R.S.NEGR	2.529,91
149	00464-R. DOZE PO.R.S.NEGR	2.529,91
149	00466-R. BENEDITO PAGANINI	2.529,91
150	00464-R. DOZE PO.R.S.NEGR	2.529,91
150	04041-AV. CONDE SERRA NEGR	2.529,91
151	00466-R. BENEDITO PAGANINI	2.529,91
151	04040-R. CONDE SERRA NEGR	2.529,91
152	00462-R. VICENTE LANZARO	2.529,91
152	00466-R. BENEDITO PAGANINI	2.529,91
152	00468-R. ANTONIO AMORIM FILHO	2.529,91
153	00314-AV. DANTE TREVISANI	2.529,91
153	00462-R. VICENTE LANZARO	2.529,91
153	00463-R. ONZE PO.R.S.NEGR	2.529,91
153	00466-R. BENEDITO PAGANINI	2.529,91
153	00468-R. ANTONIO AMORIM FILHO	2.529,91
154	00463-R. ONZE PO.R.S.NEGR	2.529,91
154	00464-R. DOZE PO.R.S.NEGR	2.529,91
154	00466-R. BENEDITO PAGANINI	2.529,91
154	00468-R. ANTONIO AMORIM FILHO	2.529,91
155	00327-AV. JAIR APARECIDO CONTESSOTI	2.529,91
155	00466-R. BENEDITO PAGANINI	2.529,91
155	00468-R. ANTONIO AMORIM FILHO	2.529,91
155	04041-AV. CONDE SERRA NEGR	2.529,91
156	00465-R. TREZE PO.R.S.NEGR	2.529,91
156	00466-R. BENEDITO PAGANINI	2.529,91
156	00467-R. DOIS PO.R.S.NEGR	2.529,91
156	04041-AV. CONDE SERRA NEGR	2.529,91
157	00465-R. TREZE PO.R.S.NEGR	2.529,91
157	00467-R. DOIS PO.R.S.NEGR	2.529,91
157	00370-ESTR. MUNIC. BTU-VITRIANA	2.529,91
158	00467-R. DOIS PO.R.S.NEGR	2.529,91
158	00468-R. ANTONIO AMORIM FILHO	2.529,91
158	04040-R. CONDE SERRA NEGR	2.529,91
159	00459-R. SETE PO.R.S.NEGR	2.529,91
160	00468-R. ANTONIO AMORIM FILHO	2.529,91
161	00468-R. ANTONIO AMORIM FILHO	2.529,91
162	00468-R. ANTONIO AMORIM FILHO	2.529,91
163	00468-R. ANTONIO AMORIM FILHO	2.529,91
164	00464-R. DOZE PO.R.S.NEGR	2.529,91

PREFEITURA MUNICIPAL DE BOTUCATU
 PLANTA GENEIRICA DE VALORES - LOJE PADRAO 10m X 25m
 SETOR 11 - MT.TF. = METRO DE TESTADA FICTICIA

QUADRA	LOGRADOUROS	VALOR MT.TF.
164	00467-R.DOIS PD.R.S.NEGRA	2.529,91
165	00311-R.ANTONIA PEDROSO PINTO	2.529,91
165	00604-R.SETE JD.CIRANDA	2.529,91
165	00605-R.OITO JD.CIRANDA	2.529,91
166	00311-R.ANTONIA PEDROSO PINTO	2.529,91
166	00605-R.OITO JD.CIRANDA	2.529,91
166	00606-R.NOVE JD.CIRANDA	2.529,91
167	00606-R.NOVE JD.CIRANDA	2.529,91
167	00607-R.DEZ JD.CIRANDA	2.529,91
168	00607-R.DEZ JD.CIRANDA	2.529,91
169	00609-R.DOZE JD.CIRANDA	2.529,91
170	00613-R.S.DENOM.VL.MARIA	2.529,91
171	00924-AV.ARY THOMAZ SIMONETTI	2.529,91
171	00925-R.JOAOQUIM OLIVEIRA LEITE	2.529,91
171	00946-PCA JOSE BENEDITO FRANCA-GRILLO	2.529,91
172	00924-AV.ARY THOMAZ SIMONETTI	2.529,91
172	00925-R.JOAOQUIM OLIVEIRA LEITE	2.529,91
173	00924-AV.ARY THOMAZ SIMONETTI	2.529,91
173	00925-R.JOAOQUIM OLIVEIRA LEITE	2.529,91
174	00925-R.JOAOQUIM OLIVEIRA LEITE	2.529,91
174	00926-R.GERSON GARAVELLO FAIDIGA	2.529,91
175	00925-R.JOAOQUIM OLIVEIRA LEITE	2.529,91
175	00926-R.GERSON GARAVELLO FAIDIGA	2.529,91
176	00925-R.JOAOQUIM OLIVEIRA LEITE	2.529,91
176	00926-R.GERSON GARAVELLO FAIDIGA	2.529,91
177	00926-R.GERSON GARAVELLO FAIDIGA	2.529,91
177	00927-R.FERNANDA C.CHAMPA	2.529,91
177	00940-PCA SERAFIM COSTA CARREIRA	2.529,91
177	00946-PCA JOSE BENEDITO FRANCA-GRILLO	2.529,91
178	00926-R.GERSON GARAVELLO FAIDIGA	2.529,91
178	00927-R.FERNANDA C.CHAMPA	2.529,91
179	00927-R.FERNANDA C.CHAMPA	2.529,91
179	00928-R.FREI OSCAR LORENZI	2.529,91
180	00377-R.JOSE NIGUEL SALOMAO	2.529,91
180	00927-R.FERNANDA C.CHAMPA	2.529,91
180	00928-R.FREI OSCAR LORENZI	2.529,91
180	00929-R.SEIS COHAB II	2.529,91
181	00927-R.FERNANDA C.CHAMPA	2.529,91
181	00940-PCA SERAFIM COSTA CARREIRA	2.529,91
182	00929-R.SEIS COHAB II	2.529,91
183	00931-R.D COHAB II	2.529,91
184	00941-PCA SALIM RAPHAEL APUD	2.529,91
184	03030-AV.EUGENIO LOURENCON	2.529,91

PROFESORADO DE ECONOMÍA DE LA EMPRESA

PLANTA OPERATIVA DE VALORES

VALORES

1994

SECCIÓN 102



PREFEITURA MUNICIPAL DE BOTUCATU
PLANTA GENEIRICA DE VALORES - LOTE PADRAO 10m X 25m
SETOR 12 - MT.TF. = METRO DE TESTADA FICTICIA

QUADRA	LOGRADOUROS	VALOR MT.TF.
001	08368-R.A PORTO SAID	2.529,91
002	08368-R.A PORTO SAID	2.529,91
003	08369-R.ALVARO ZACHARIAS	2.529,91
004	08369-R.ALVARO ZACHARIAS	2.529,91
005	00685-R.B PORTO SAID	2.529,91
005	08368-R.A PORTO SAID	2.529,91
005	08369-R.ALVARO ZACHARIAS	2.529,91



PARQUE DE TIERRA MUNICIPAL DE BOTOLICHA

PLANTA GENERAL DE VALORES

VALORES

1994

SECTOR 13

A handwritten signature or mark, possibly the initials 'L' or 'S', is located in the lower center of the page.

PREFEITURA MUNICIPAL DE BOTUCATI
 PLANTA GENEIRICA DE VALORES - LOTE PADRAO 10m X 25m
 SETOR 13 - MT.TF. = METRO DE TESTADA FICTICIA

QUADRA	LOGRADUROS	VALOR MT.TF.
001	00177-R.GALVAO SEVERINO	2.529,91
001	00182-R.DE NAPOLEAO LAUREANO	2.529,91
001	00657-TRILHOS DA FEPASA	2.529,91
001	05094-R.MAO.NATHEUS	2.529,91
002	00177-R.GALVAO SEVERINO	2.529,91
002	00182-R.DE NAPOLEAO LAUREANO	2.529,91
002	00204-R.DINORAH COLTNO BARROS	2.529,91
002	00657-TRILHOS DA FEPASA	2.529,91
003	00176-R.MARILIA	2.529,91
003	00657-TRILHOS DA FEPASA	2.529,91
005	00123-R.INACIO LOYOLA V.NOVELLI	2.529,91
005	01164-R.SILVESTRE BARTOLI	2.529,91
005	01177-R.PRIMEIRO DE MAIO	2.529,91
005	02191-R.DR.GUIMARAES	2.529,91
006	01177-R.PRIMEIRO DE MAIO	2.529,91
006	02191-R.DR.GUIMARAES	2.529,91
007	00170-R.PLINIO SALGADO	2.529,91
007	01177-R.PRIMEIRO DE MAIO	2.529,91
007	02177-R.ANTONIO PIRES CAMPOS	2.529,91
007	02191-R.DR.GUIMARAES	2.529,91
008	01177-R.PRIMEIRO DE MAIO	2.529,91
008	02177-R.ANTONIO PIRES CAMPOS	2.529,91
008	02191-R.DR.GUIMARAES	3.795,00
008	03177-R.ANTONIO KERCHES STIFF	2.529,91
009	00176-R.MARILIA	2.529,91
009	01176-R.ANTONIO BASSO	2.529,91
009	01177-R.PRIMEIRO DE MAIO	2.529,91
009	03177-R.ANTONIO KERCHES STIFF	2.529,91
010	00176-R.MARILIA	2.529,91
010	01176-R.ANTONIO BASSO	2.529,91
010	02191-R.DR.GUIMARAES	3.795,00
010	03177-R.ANTONIO KERCHES STIFF	2.529,91
011	00176-R.MARILIA	2.529,91
011	00178-R.NOSSA SRA DE FATIMA	2.529,91
011	00657-TRILHOS DA FEPASA	2.529,91
011	01177-R.PRIMEIRO DE MAIO	2.529,91
012	00176-R.MARILIA	2.529,91
012	00178-R.NOSSA SRA DE FATIMA	2.529,91
012	00205-R.IVETTE CAMARGO NEIVA	2.529,91
012	00209-R.DONATO DI CREDDO	2.529,91
013	00176-R.MARILIA	3.795,00
013	00178-R.NOSSA SRA DE FATIMA	2.529,91
013	01176-R.ANTONIO BASSO	2.529,91
013	01177-R.PRIMEIRO DE MAIO	2.529,91
013	02191-R.DR.GUIMARAES	3.795,00
014	00176-R.MARILIA	2.529,91
014	00178-R.NOSSA SRA DE FATIMA	2.529,91
014	00206-R.DR.JAGUARIBE	2.529,91
014	00209-R.DONATO DI CREDDO	2.529,91
015	00178-R.NOSSA SRA DE FATIMA	2.529,91
015	00180-R.CASTRO ALVES	2.529,91

PREFEITURA MUNICIPAL DE BOTUCATU
 PLANTA GENEIRICA DE VALORES - LOTE PADRAO 10m X 25m
 SETOR 13 - RI. FF. = RETRO DE TESTADA FICTICIA

QUADRA	LOGRADOUROS	VALOR M.T.F.
015	01177-R.PRIMEIRO DE MAIO	2.529,91
015	02191-R.DR GUIMARAES	3.795,00
016	00170-R.NOSSA SRA DE FATIMA	2.529,91
016	00180-R.CASTRO ALVES	2.529,91
016	01177-R.PRIMEIRO DE MAIO	2.529,91
017	00180-R.CASTRO ALVES	2.529,91
017	00182-R.DR NAPOLEAO LAUREANO	2.529,91
017	00657-TRILHOS DA FEPASA	2.529,91
017	00737-TV JOAO FERRATI	2.529,91
017	02191-R.DR GUIMARAES	3.795,00
018	00177-R.GALVAO SEVERINO	2.529,91
018	00181-R.BRAZ DE ASSIS	2.529,91
018	00182-R.DR NAPOLEAO LAUREANO	2.529,91
018	00188-R.THEOTONIO DE ARAUJO	2.529,91
019	00177-R.GALVAO SEVERINO	2.529,91
019	00181-R.BRAZ DE ASSIS	2.529,91
019	00188-R.THEOTONIO DE ARAUJO	2.529,91
019	01204-R.STELLA PAOLINI LUNARDI	2.529,91
020	00177-R.GALVAO SEVERINO	2.529,91
020	00181-R.BRAZ DE ASSIS	2.529,91
020	00204-R.DINDRAH COLINO BARROS	2.529,91
020	01204-R.STELLA PAOLINI LUNARDI	2.529,91
021	00177-R.GALVAO SEVERINO	2.529,91
021	00181-R.BRAZ DE ASSIS	2.529,91
021	00204-R.DINDRAH COLINO BARROS	2.529,91
021	00206-R.DR JAGUARIBE	6.325,05
022	00177-R.GALVAO SEVERINO	7.590,00
022	00179-R.CRUZ FERREIRA	7.590,00
022	00179-R.CRUZ FERREIRA	7.590,00
022	00206-R.DR JAGUARIBE	6.325,05
022	00210-R.RODRIGUES CESAR	7.590,00
023	00179-R.CRUZ FERREIRA	7.590,00
023	00181-R.BRAZ DE ASSIS	7.590,00
023	00206-R.DR JAGUARIBE	6.325,05
023	00210-R.RODRIGUES CESAR	11.385,14
024	00181-R.BRAZ DE ASSIS	7.590,00
024	00187-R.FLORIANO SIMOES	7.590,00
024	00206-R.DR JAGUARIBE	6.325,05
024	00210-R.RODRIGUES CESAR	11.385,14
025	00181-R.BRAZ DE ASSIS	2.529,91
025	00187-R.FLORIANO SIMOES	3.795,00
025	00204-R.DINDRAH COLINO BARROS	2.529,91
025	00206-R.DR JAGUARIBE	6.325,05
026	00181-R.BRAZ DE ASSIS	2.529,91
026	00187-R.FLORIANO SIMOES	3.795,00
026	00204-R.DINDRAH COLINO BARROS	2.529,91
026	01204-R.STELLA PAOLINI LUNARDI	2.529,91
027	00181-R.BRAZ DE ASSIS	2.529,91
027	00187-R.FLORIANO SIMOES	3.795,00
027	00188-R.THEOTONIO DE ARAUJO	2.529,91
027	01204-R.STELLA PAOLINI LUNARDI	2.529,91

PREFEITURA MUNICIPAL DE BOTUCATU
 PLANTA GENEIRICA DE VALORES - LOTE PADRAO 10m X 25m
 SETOR 05 - MT.TF. = METRO DE TESTADA FICTICIA

QUADRA	LOGRADOUROS	VALOR MT.TF.
035	00112-AV.PROF.JOSE PEDRETTI NETO	3.795,00
035	00265-PCA CARLOS CESAR	3.795,00
035	00267-R.CICERO BUCHIGNANNI	3.795,00
035	00270-R.JOSE DOS SANTOS	3.795,00
036	00265-PCA CARLOS CESAR	3.795,00
036	00267-R.CICERO BUCHIGNANNI	3.795,00
036	00271-R.JOSEFINA P.MACHADO	3.795,00
036	03138-R.NICOLA ZAPONI	3.795,00
037	00267-R.CICERO BUCHIGNANNI	3.795,00
037	00270-R.JOSE DOS SANTOS	3.795,00
037	00271-R.JOSEFINA P.MACHADO	3.795,00
037	03138-R.NICOLA ZAPONI	3.795,00
038	00021-R.JOAOQUIM LYRA BRANDAO	3.795,00
038	00267-R.CICERO BUCHIGNANNI	3.795,00
038	00271-R.JOSEFINA P.MACHADO	3.795,00
038	03138-R.NICOLA ZAPONI	3.795,00
039	00037-R.ANTONIO GABRIEL	3.795,00
039	00037-R.ANTONIO GABRIEL	3.795,00
039	01025-R.ANTONIO SABINO STA ROSA	3.795,00
039	03138-R.NICOLA ZAPONI	3.795,00
040	00021-R.JOAOQUIM LYRA BRANDAO	3.795,00
040	00037-R.ANTONIO GABRIEL	3.795,00
040	01025-R.ANTONIO SABINO STA ROSA	3.795,00
040	02136-R.JOAO DE CAMPOS	3.795,00
040	03138-R.NICOLA ZAPONI	3.795,00
041	00021-R.JOAOQUIM LYRA BRANDAO	3.795,00
041	00322-R.BENEDITO F.CAMARGO	3.795,00
041	01025-R.ANTONIO SABINO STA ROSA	3.795,00
041	02136-R.JOAO DE CAMPOS	3.795,00
042	00021-R.JOAOQUIM LYRA BRANDAO	3.795,00
042	00322-R.BENEDITO F.CAMARGO	3.795,00
042	01025-R.ANTONIO SABINO STA ROSA	3.795,00
042	01146-R.DR.RANIMIRO LOTUFO	3.795,00
043	00029-R.CARLINO DE OLIVEIRA	3.795,00
043	00322-R.BENEDITO F.CAMARGO	3.795,00
043	01025-R.ANTONIO SABINO STA ROSA	3.795,00
043	01146-R.DR.RANIMIRO LOTUFO	3.795,00
044	00029-R.CARLINO DE OLIVEIRA	3.795,00
044	00322-R.BENEDITO F.CAMARGO	3.795,00
044	01025-R.ANTONIO SABINO STA ROSA	3.795,00
044	02136-R.JOAO DE CAMPOS	3.795,00
045	00029-R.CARLINO DE OLIVEIRA	3.795,00
045	00037-R.ANTONIO GABRIEL	3.795,00
045	01025-R.ANTONIO SABINO STA ROSA	3.795,00
045	02136-R.JOAO DE CAMPOS	3.795,00
046	00029-R.CARLINO DE OLIVEIRA	3.795,00
046	00037-R.ANTONIO GABRIEL	3.795,00
046	01025-R.ANTONIO SABINO STA ROSA	3.795,00
046	03138-R.NICOLA ZAPONI	3.795,00
047	00264-R.CAETANO A.CALDEIRA	3.795,00
047	00265-PCA CARLOS CESAR	3.795,00

PREFEITURA MUNICIPAL DE BOTUCATU
 PLANTA GENEIRICA DE VALORES - LOTE PADRAO 10m X 25m
 SETOR 05 - MT.TF. = METRO DE TESTADA FICTICIA

QUADRA	LOGRADOURGS	VALOR MT.TF.
047	00268-R.EUGENIO MILANESI	3.795,00
047	00138-R.NICOLA ZAPONI	3.795,00
048	00264-R.CAETANO A.CALDEIRA	3.795,00
048	00265-PCA CARLOS CESAR	3.795,00
049	00265-PCA CARLOS CESAR	3.795,00
049	00266-R.CAUCA RAPHAEL SIMOES	3.795,00
049	00268-R.EUGENIO MILANESI	3.795,00
049	00284-R.PEDRO FERRO	3.795,00
050	00116-R.HORACIO THADEI	3.795,00
050	00265-PCA CARLOS CESAR	3.795,00
050	00268-R.EUGENIO MILANESI	3.795,00
050	00284-R.PEDRO FERRO	3.795,00
051	00116-R.HORACIO THADEI	3.795,00
051	00265-PCA CARLOS CESAR	3.795,00
051	00268-R.EUGENIO MILANESI	3.795,00
051	01114-R.JOSE CAMPOS ARANHA	3.795,00
052	00265-PCA CARLOS CESAR	3.795,00
052	00269-PCA JOAO RODRIGO S.ARANHA	3.795,00
052	01114-R.JOSE CAMPOS ARANHA	3.795,00
053	00112-AV.PROF.JOSE PEDRETTI NETO	7.590,00
053	00268-R.EUGENIO MILANESI	3.795,00
054	00029-R.CARLINO DE OLIVEIRA	3.795,00
054	00112-AV.PROF.JOSE PEDRETTI NETO	3.795,00
054	01116-R.REV.FRANCISCO LOTUFO	3.795,00
054	02114-R.PROF.EUCLIDES C.CAMPOS	3.795,00
055	00017-R.ENILIO CANI	2.529,91
055	00126-R.AGENOR NOGUEIRA	3.795,00
055	00162-R.ORGUIDEA	3.795,00
055	00655-RIBEIRAO TANQUINHO	3.795,00
055	02077-R.AZALEA	3.795,00
056	00029-R.CARLINO DE OLIVEIRA	3.795,00
056	00268-R.EUGENIO MILANESI	3.795,00
056	01116-R.REV.FRANCISCO LOTUFO	3.795,00
056	00138-R.NICOLA ZAPONI	3.795,00
057	00029-R.CARLINO DE OLIVEIRA	3.795,00
057	01116-R.REV.FRANCISCO LOTUFO	3.795,00
057	02122-R.JOSE MAITAN	3.795,00
057	00138-R.NICOLA ZAPONI	3.795,00
058	00245-R.ANTONIO DELEU	3.795,00
058	02122-R.JOSE MAITAN	3.795,00
059	00029-R.CARLINO DE OLIVEIRA	3.795,00
059	00245-R.ANTONIO DELEU	3.795,00
059	00323-R.JOAOQUIM BARREIROS	3.795,00
060	00029-R.CARLINO DE OLIVEIRA	3.795,00
060	00037-R.ANTONIO GABRIEL	3.795,00
060	01035-R.MANUEL FERNANDES CARDOSO	3.795,00
061	00029-R.CARLINO DE OLIVEIRA	3.795,00
061	00037-R.ANTONIO GABRIEL	3.795,00
061	01035-R.MANUEL FERNANDES CARDOSO	3.795,00
061	02136-R.JOAO DE CAMPOS	3.795,00
062	00029-R.CARLINO DE OLIVEIRA	3.795,00

PREFEITURA MUNICIPAL DE BOTUCATU
 PLANTA GENEIRICA DE VALORES - LOTE PADRAO 10m X 25m
 SETOR 05 - MT.TF. = METRO DE TESTADA FICTICIA

QUADRA	LOGRADOUROS	VALOR MT.TF.
062	00322-R.BENEDITO F.CAMARGO	3.795,00
062	01035-R.MANDEL FERNANDES CARDOSO	3.795,00
062	02136-R.JOAO DE CAMPOS	3.795,00
063	00029-R.CARLINO DE OLIVEIRA	3.795,00
063	00322-R.BENEDITO F.CAMARGO	3.795,00
063	01035-R.MANDEL FERNANDES CARDOSO	3.795,00
063	01146-R.DR RANIMIRO LOTUFO	3.795,00
064	00131-R.SALIM KAHIL	3.795,00
064	00322-R.BENEDITO F.CAMARGO	3.795,00
064	01035-R.MANDEL FERNANDES CARDOSO	3.795,00
064	01146-R.DR RANIMIRO LOTUFO	3.795,00
065	00131-R.SALIM KAHIL	3.795,00
065	00322-R.BENEDITO F.CAMARGO	3.795,00
065	01035-R.MANDEL FERNANDES CARDOSO	3.795,00
065	02136-R.JOAO DE CAMPOS	3.795,00
066	00037-R.ANTONIO GABRIEL	3.795,00
066	00131-R.SALIM KAHIL	3.795,00
066	01035-R.MANDEL FERNANDES CARDOSO	3.795,00
066	02136-R.JOAO DE CAMPOS	3.795,00
067	00037-R.ANTONIO GABRIEL	3.795,00
067	00131-R.SALIM KAHIL	3.795,00
067	00323-R.JOAOQUIM BARREIROS	3.795,00
067	03138-R.NICOLA ZAFONI	3.795,00
068	00037-R.ANTONIO GABRIEL	3.795,00
068	00323-R.JOAOQUIM BARREIROS	3.795,00
068	01035-R.MANDEL FERNANDES CARDOSO	3.795,00
069	00245-R.ANTONIO DELEU	3.795,00
069	00323-R.JOAOQUIM BARREIROS	3.795,00
069	01035-R.MANDEL FERNANDES CARDOSO	3.795,00
070	00245-R.ANTONIO DELEU	3.795,00
070	01035-R.MANDEL FERNANDES CARDOSO	3.795,00
071	00245-R.ANTONIO DELEU	5.059,96
071	01116-R.REV.FRANCISCO LOTUFO	5.059,96
071	02122-R.JOSE NAITAN	3.795,00
072	00245-R.ANTONIO DELEU	3.795,00
072	01035-R.MANDEL FERNANDES CARDOSO	3.795,00
072	01116-R.REV.FRANCISCO LOTUFO	5.059,96
073	00120-R.TTE JOSE ROCHA TORRES	3.795,00
073	00131-R.SALIM KAHIL	5.059,96
073	01035-R.MANDEL FERNANDES CARDOSO	5.059,96
073	01116-R.REV.FRANCISCO LOTUFO	5.059,96
074	00037-R.ANTONIO GABRIEL	3.795,00
074	00131-R.SALIM KAHIL	3.795,00
074	00323-R.JOAOQUIM BARREIROS	3.795,00
074	00687-R.DCIS VL.NOGUEIRA	3.795,00
074	01035-R.MANDEL FERNANDES CARDOSO	3.795,00
075	00037-R.ANTONIO GABRIEL	3.795,00
075	00131-R.SALIM KAHIL	3.795,00
075	00323-R.JOAOQUIM BARREIROS	3.795,00
076	00245-R.ANTONIO DELEU	3.795,00
077	00131-R.SALIM KAHIL	5.059,96

PREFEITURA MUNICIPAL DE BOTUCATU
 PLANTA GENEIRICA DE VALORES - LOTE PADRAO 10m X 25m
 SETOR 05 - RT. TF. = METRO DE TESTADA FICTICIA

QUADRA	LOGRADOUROS	VALOR RT. TF.
077	00350-R.PROF.MARIO CACACE	5.059,96
077	01116-R.REV.FRANCISCO LOTUFO	5.059,96
078	00041-R.PRUDENTE DE MORAES	3.795,00
078	00130-R.FAUSTO LYRA BRANDAO	3.795,00
078	00150-R.FAUSTO LYRA BRANDAO	3.795,00
078	00131-R.SALIM KAHIL	3.795,00
078	00322-R.BENEDITO F.CAMARGO	3.795,00
079	00131-R.SALIM KAHIL	3.795,00
079	00322-R.BENEDITO F.CAMARGO	3.795,00
079	01146-R.DR.RANIMIRO LOTUFO	12.652,07
080	00041-R.PRUDENTE DE MORAES	3.795,00
080	00322-R.BENEDITO F.CAMARGO	3.795,00
081	00041-R.PRUDENTE DE MORAES	3.795,00
081	00049-R.CAMPOS SALLES	3.795,00
081	00322-R.BENEDITO F.CAMARGO	3.795,00
081	01146-R.DR.RANIMIRO LOTUFO	12.652,07
082	00041-R.PRUDENTE DE MORAES	3.795,00
082	00049-R.CAMPOS SALLES	5.059,96
082	00130-R.FAUSTO LYRA BRANDAO	3.795,00
082	00322-R.BENEDITO F.CAMARGO	3.795,00
083	00041-R.PRUDENTE DE MORAES	3.795,00
083	00130-R.FAUSTO LYRA BRANDAO	3.795,00
083	00655-RIBEIRAO TANQUINHO	3.795,00
084	00041-R.PRUDENTE DE MORAES	3.795,00
084	00049-R.CAMPOS SALLES	5.059,96
084	00130-R.FAUSTO LYRA BRANDAO	3.795,00
084	01128-R.DR.JOSE ADRIANO MARREY JR.	3.795,00
085	00049-R.CAMPOS SALLES	5.059,96
085	00051-R.VISCONDE DO RIO BRANCO	5.059,96
085	00655-RIBEIRAO TANQUINHO	5.059,96
085	01128-R.DR.JOSE ADRIANO MARREY JR.	5.059,96
086	00049-R.CAMPOS SALLES	5.059,96
086	00051-R.VISCONDE DO RIO BRANCO	5.059,96
086	00130-R.FAUSTO LYRA BRANDAO	5.059,96
086	00322-R.BENEDITO F.CAMARGO	5.059,96
086	01128-R.DR.JOSE ADRIANO MARREY JR.	5.059,96
087	00049-R.CAMPOS SALLES	5.059,96
087	00051-R.VISCONDE DO RIO BRANCO	5.059,96
087	00130-R.FAUSTO LYRA BRANDAO	5.059,96
087	00322-R.BENEDITO F.CAMARGO	5.059,96
087	01146-R.DR.RANIMIRO LOTUFO	12.652,07
088	00041-R.PRUDENTE DE MORAES	12.652,07
088	00049-R.CAMPOS SALLES	12.652,07
088	00277-R.DR.JOAO QUEIROZ REIS	12.652,07
088	00409-PCA BRASIL JAPAO	12.632,07
088	01146-R.DR.RANIMIRO LOTUFO	12.652,07
090	00041-R.PRUDENTE DE MORAES	12.652,07
090	00277-R.DR.JOAO QUEIROZ REIS	12.652,07
090	01146-R.DR.RANIMIRO LOTUFO	12.652,07
091	00051-R.VISCONDE DO RIO BRANCO	12.652,07
091	00053-R.PREF.TONICO DE BARROS	12.652,07

PREFEITURA MUNICIPAL DE BOTUCATU
 PLANTA GENEIRICA DE VALORES - LOTE PADRAO 10m X 25m
 SETOR 05 - MT.TF. = METRO DE TESTADA FICTICIA

QUADRA	LOGRADOUROS	VALOR MT.TF.
091	00148-R.MAGNOLIA	12.652,07
091	00150-AV.DR VITAL BRASIL	12.652,07
092	00051-R.VISCONDE DO RIO BRANCO	12.652,07
092	00053-R.PREF.TONICO DE BARROS	12.652,07
092	00146-R.TULIPA	12.652,07
092	00148-R.MAGNOLIA	12.652,07
093	00051-R.VISCONDE DO RIO BRANCO	17.710,18
093	00053-R.PREF.TONICO DE BARROS	17.710,18
093	00144-R.VITORIA REGIA	17.710,18
093	00146-R.TULIPA	17.710,18
094	00051-R.VISCONDE DO RIO BRANCO	17.710,18
094	00053-R.PREF.TONICO DE BARROS	17.710,18
094	00138-R.PAPOULA	17.710,18
094	00144-R.VITORIA REGIA	17.710,18
095	00051-R.VISCONDE DO RIO BRANCO	5.059,96
095	00053-R.PREF.TONICO DE BARROS	17.710,18
095	00138-R.PAPOULA	17.710,18
095	00138-R.PAPOULA	17.710,18
095	01130-R.TTE SILVIO BESTETTI	5.059,96
096	00051-R.VISCONDE DO RIO BRANCO	5.059,96
096	00053-R.PREF.TONICO DE BARROS	12.652,07
096	01128-R.DR.JOSE ADRIANO MARREY JR.	5.059,96
096	01130-R.TTE SILVIO BESTETTI	5.059,96
097	00051-R.VISCONDE DO RIO BRANCO	5.059,96
097	00053-R.PREF.TONICO DE BARROS	5.059,96
097	01128-R.DR.JOSE ADRIANO MARREY JR.	5.059,96
097	06956-AV.MARGINAL TANQUINHO	5.059,96
098	00053-R.PREF.TONICO DE BARROS	5.059,96
098	00122-R.PALMIRO BIAZON	12.652,07
098	01057-R.QUINTINO BOCAIUVA	5.059,96
098	06956-AV.MARGINAL TANQUINHO	5.059,96
099	00053-R.PREF.TONICO DE BARROS	5.059,96
099	00122-R.PALMIRO BIAZON	5.059,96
099	01057-R.QUINTINO BOCAIUVA	5.059,96
099	01128-R.DR.JOSE ADRIANO MARREY JR.	12.652,07
100	00053-R.PREF.TONICO DE BARROS	12.652,07
100	01057-R.QUINTINO BOCAIUVA	12.652,07
100	01128-R.DR.JOSE ADRIANO MARREY JR.	12.652,07
100	01130-R.TTE SILVIO BESTETTI	12.652,07
101	00053-R.PREF.TONICO DE BARROS	17.710,18
101	00136-R.JOAO SIMOES	17.710,18
101	01057-R.QUINTINO BOCAIUVA	17.710,18
101	01130-R.TTE SILVIO BESTETTI	12.652,07
102	00053-R.PREF.TONICO DE BARROS	17.710,18
102	00136-R.JOAO SIMOES	17.710,18
102	00138-R.PAPOULA	17.710,18
102	01057-R.QUINTINO BOCAIUVA	17.710,18
103	00053-R.PREF.TONICO DE BARROS	17.710,18
103	00138-R.PAPOULA	17.710,18
103	00144-R.VITORIA REGIA	17.710,18
103	01057-R.QUINTINO BOCAIUVA	17.710,18

PREFEITURA MUNICIPAL DE BOTUCATU
 PLANTA GENEIRICA DE VALORES - LOTE PADRAO 10m X 25m
 SETOR 05 - MT.TF. = METRO DE TESTADA FICTICIA

QUADRA	LOGRADOUROS	VALOR MT.TF.
104	00053-R.PREF.TONICO DE BARROS	17.710,18
104	00144-R.VITORIA REGIA	17.710,18
104	00146-R.TULIPA	17.710,18
105	00053-R.PREF.TONICO DE BARROS	17.710,18
105	00055-R.DALIA	17.710,18
105	00146-R.TULIPA	17.710,18
105	00148-R.MAGNOLIA	17.710,18
106	00053-R.PREF.TONICO DE BARROS	12.652,07
106	00055-R.DALIA	12.652,07
106	00148-R.MAGNOLIA	17.710,18
106	00150-AV.DR VITAL BRASIL	12.652,07
107	00051-R.VISCONDE DO RIO BRANCO	7.590,00
107	00150-AV.DR VITAL BRASIL	12.652,07
107	00154-R.HORTENSIA	7.590,00
107	02059-R.CAMELIA	7.590,00
108	00055-R.DALIA	12.652,07
108	00148-R.MAGNOLIA	17.710,18
108	00150-AV.DR VITAL BRASIL	12.652,07
108	02057-R.GARDENIA	12.652,07
109	00148-R.MAGNOLIA	17.710,18
109	00150-AV.DR VITAL BRASIL	12.652,07
109	02057-R.GARDENIA	12.652,07
109	02059-R.CAMELIA	12.652,07
110	00055-R.DALIA	17.710,18
110	00140-R.DR DARWIN AMARAL VIEGAS	17.710,18
110	00144-R.VITORIA REGIA	17.710,18
110	00148-R.MAGNOLIA	17.710,18
110	01057-R.QUINTINO BOCAIUVA	17.710,18
110	01063-R.MIGUEL CIOFFI	17.710,18
111	00140-R.DR DARWIN AMARAL VIEGAS	17.710,18
111	01057-R.QUINTINO BOCAIUVA	17.710,18
111	01059-R.CEL JOSE VITORIANO V.BOAS	17.710,18
112	00136-R.JOAO SIMOES	17.710,18
112	00140-R.DR DARWIN AMARAL VIEGAS	17.710,18
112	01057-R.QUINTINO BOCAIUVA	17.710,18
112	01059-R.CEL JOSE VITORIANO V.BOAS	17.710,18
113	00136-R.JOAO SIMOES	17.710,18
113	01057-R.QUINTINO BOCAIUVA	17.710,18
113	01059-R.CEL JOSE VITORIANO V.BOAS	17.710,18
113	01130-R.TTE SILVIO BESTETTI	17.710,18
114	01057-R.QUINTINO BOCAIUVA	17.710,18
114	01059-R.CEL JOSE VITORIANO V.BOAS	17.710,18
114	01128-R.DR JOSE ADRIANO MARREY JR.	12.652,07
114	01130-R.TTE SILVIO BESTETTI	17.710,18
115	00122-R.PALMIRO BIAZON	5.059,96
115	01057-R.QUINTINO BOCAIUVA	5.059,96
115	01059-R.CEL JOSE VITORIANO V.BOAS	12.652,07
115	01128-R.DR JOSE ADRIANO MARREY JR.	5.059,96
116	00122-R.PALMIRO BIAZON	5.059,96
116	01057-R.QUINTINO BOCAIUVA	5.059,96
116	01059-R.CEL JOSE VITORIANO V.BOAS	5.059,96

PREFEITURA MUNICIPAL DE BOTUCATU
 PLANTA GENEIRICA DE VALORES - LOTE PADRAO 10m X 25m
 SETOR 05 - MT.TF. = METRO DE TESTADA FICTICIA

QUADRA	LOGRADUROS	VALOR MT.TF.
116	08956-AV.MARGINAL TANQUINHO	5.059,96
117	00063-R.MAJ.LEONIDAS CARDOSO	5.059,96
117	00122-R.PALMIRO BIAZON	5.059,96
117	01059-R.CEL JOSE VITORIANO V.BOAS	5.059,96
117	08956-AV.MARGINAL TANQUINHO	5.059,96
118	00063-R.MAJ.LEONIDAS CARDOSO	5.059,96
118	00122-R.PALMIRO BIAZON	5.059,96
118	01059-R.CEL JOSE VITORIANO V.BOAS	5.059,96
118	01128-R.DR.JOSE ADRIANO MARREY JR.	12.652,07
119	00063-R.MAJ.LEONIDAS CARDOSO	17.710,18
119	01059-R.CEL JOSE VITORIANO V.BOAS	17.710,18
119	01128-R.DR.JOSE ADRIANO MARREY JR.	12.652,07
119	01130-R.TTE SILVIO BESTETTI	17.710,18
120	00136-R.JOAO SINDES	17.710,18
120	01059-R.CEL JOSE VITORIANO V.BOAS	17.710,18
120	01063-R.MIGUEL CIOFFI	17.710,18
120	01130-R.TTE SILVIO BESTETTI	17.710,18
121	00136-R.JOAO SINDES	17.710,18
121	00140-R.DR DARWIN ANARAL VIEGAS	17.710,18
121	01059-R.CEL JOSE VITORIANO V.BOAS	17.710,18
121	01063-R.MIGUEL CIOFFI	17.710,18
122	00148-R.MAGNOLIA	17.710,18
122	00150-AV.DR VITAL BRASIL	12.652,07
122	01063-R.MIGUEL CIOFFI	12.652,07
122	02065-R.JOSE DAL FARRA	12.652,07
123	00148-R.MAGNOLIA	17.710,18
123	00150-AV.DR VITAL BRASIL	12.652,07
123	01063-R.MIGUEL CIOFFI	12.652,07
123	02065-R.JOSE DAL FARRA	12.652,07
124	00148-R.MAGNOLIA	17.710,18
124	01063-R.MIGUEL CIOFFI	17.710,18
124	01144-R.NICOLA DURANTE	17.710,18
124	02065-R.JOSE DAL FARRA	17.710,18
125	00140-R.DR DARWIN ANARAL VIEGAS	17.710,18
125	01063-R.MIGUEL CIOFFI	17.710,18
125	01144-R.NICOLA DURANTE	17.710,18
125	02065-R.JOSE DAL FARRA	17.710,18
126	00140-R.DR DARWIN ANARAL VIEGAS	17.710,18
126	01063-R.MIGUEL CIOFFI	17.710,18
126	01130-R.TTE SILVIO BESTETTI	17.710,18
126	02065-R.JOSE DAL FARRA	17.710,18
128	00063-R.MAJ.LEONIDAS CARDOSO	17.710,18
128	01063-R.MIGUEL CIOFFI	17.710,18
128	01128-R.DR.JOSE ADRIANO MARREY JR.	12.652,07
128	01130-R.TTE SILVIO BESTETTI	17.710,18
129	00063-R.MAJ.LEONIDAS CARDOSO	5.059,96
129	00122-R.PALMIRO BIAZON	5.059,96
129	01128-R.DR.JOSE ADRIANO MARREY JR.	12.652,07
129	02065-R.JOSE DAL FARRA	5.059,96
130	00063-R.MAJ.LEONIDAS CARDOSO	5.059,96
130	00122-R.PALMIRO BIAZON	5.059,96

PREFEITURA MUNICIPAL DE ROTUCATU
 PLANTA GENEIRICA DE VALORES - LOTE PADRAO 10m X 25m
 SETOR 05 - MT.TF. = METRO DE TESTADA FICTICIA

QUADRA	LOGRADOUROS	VALOR MT.TF.
130	02065-R.JOSE DAL FARRA	5.059,96
130	08956-AV.MARGINAL TANQUINHO	5.059,96
131	01063-R.MIGUEL CIOFFI	17.710,18
131	01130-R.TTE SILVIO BESTETTI	17.710,18
131	02065-R.JOSE DAL FARRA	17.710,18
132	01128-R.DR.JOSE ADRIANO MARREY JR.	12.652,07
132	02065-R.JOSE DAL FARRA	5.059,96
132	02077-R.AZALEA	5.059,96
132	08956-AV.MARGINAL TANQUINHO	5.059,96
133	01128-R.DR.JOSE ADRIANO MARREY JR.	12.652,07
133	01130-R.TTE SILVIO BESTETTI	12.652,07
133	02065-R.JOSE DAL FARRA	12.652,07
133	02075-R.PROF.RENATO SILVA CARDOSO	12.652,07
134	00140-R.DR DARWIN AMARAL VIEGAS	17.710,18
134	01130-R.TTE SILVIO BESTETTI	17.710,18
134	02065-R.JOSE DAL FARRA	17.710,18
134	02075-R.PROF.RENATO SILVA CARDOSO	12.652,07
135	00140-R.DR DARWIN AMARAL VIEGAS	17.710,18
135	01144-R.NICOLA DURANTE	17.710,18
135	02065-R.JOSE DAL FARRA	17.710,18
135	02077-R.AZALEA	12.652,07
136	00140-R.MAGNOLIA	17.710,18
136	01144-R.NICOLA DURANTE	17.710,18
136	02065-R.JOSE DAL FARRA	17.710,18
136	02077-R.AZALEA	12.652,07
137	00140-R.MAGNOLIA	17.710,18
137	00150-AV.DR VITAL BRASIL	12.652,07
137	02065-R.JOSE DAL FARRA	7.590,00
138	00150-AV.DR VITAL BRASIL	12.652,07
138	00152-R.VICENTE DA ROCHA TORRES	7.590,00
138	02065-R.JOSE DAL FARRA	7.590,00
138	02077-R.AZALEA	7.590,00
139	00150-AV.DR VITAL BRASIL	7.590,00
139	00152-R.VICENTE DA ROCHA TORRES	7.590,00
139	02065-R.JOSE DAL FARRA	7.590,00
140	00152-R.VICENTE DA ROCHA TORRES	7.590,00
140	00154-R.HORTENSIA	7.590,00
140	02065-R.JOSE DAL FARRA	7.590,00
141	00154-R.HORTENSIA	7.590,00
141	00156-R.PETUNIA	7.590,00
141	02059-R.CAMELIA	7.590,00
141	02065-R.JOSE DAL FARRA	7.590,00
142	00156-R.PETUNIA	7.590,00
142	00158-R.PROF.LAURENDO MONTE	3.795,00
142	02059-R.CAMELIA	7.590,00
142	02065-R.JOSE DAL FARRA	3.795,00
143	00160-R.GLICINIA	3.795,00
143	00160-R.GLICINIA	3.795,00
143	02065-R.JOSE DAL FARRA	3.795,00
144	00160-R.GLICINIA	3.795,00
144	02065-R.JOSE DAL FARRA	3.795,00

PREFEITURA MUNICIPAL DE BOTUCATU
 PLANTA GERAL DE VALORES - LOTE PADRAO 10m X 25m
 SETOR 05 - M.L.T.F. = METRO DE TESTADA FICTICIA

QUADRA:	LOGRADOUROS	VALOR M.L.T.F.
144	08956-AV.MARGINAL TANQUINHO	3.795,00
145	00162-R.ORGUIDEA	3.795,00
145	02065-R.JOSE DAL FARRA	3.795,00
145	02077-R.AZALEA	3.795,00
145	08956-AV.MARGINAL TANQUINHO	3.795,00
146	00158-R.PROF.LOURENCO MONTE	3.795,00
146	00162-R.ORGUIDEA	3.795,00
146	02065-R.JOSE DAL FARRA	3.795,00
146	02077-R.AZALEA	3.795,00
147	00156-R.PETUNIA	7.590,00
147	00158-R.PROF.LOURENCO MONTE	3.795,00
147	02065-R.JOSE DAL FARRA	3.795,00
147	02077-R.AZALEA	3.795,00
148	00154-R.HORTENSIA	7.590,00
148	00156-R.PETUNIA	7.590,00
148	02065-R.JOSE DAL FARRA	7.590,00
148	02077-R.AZALEA	7.590,00
149	00152-R.VICENTE DA ROCHA TORRES	7.590,00
149	00154-R.HORTENSIA	7.590,00
149	02065-R.JOSE DAL FARRA	7.590,00
149	02077-R.AZALEA	7.590,00
150	00126-R.AGENOR NOGUEIRA	5.059,96
150	00150-AV.DR VITAL BRASIL	12.652,07
150	00152-R.VICENTE DA ROCHA TORRES	5.059,96
150	02077-R.AZALEA	7.590,00
151	00126-R.AGENOR NOGUEIRA	12.652,07
151	00140-R.DR DARWIN AMARAL VIEGAS	12.652,07
151	00150-AV.DR VITAL BRASIL	12.652,07
151	00246-R.EMILIO GARCIA	12.652,07
151	02077-R.AZALEA	12.652,07
152	00140-R.DR DARWIN AMARAL VIEGAS	12.652,07
152	00246-R.EMILIO GARCIA	12.652,07
152	02077-R.AZALEA	12.652,07
153	00140-R.DR DARWIN AMARAL VIEGAS	17.710,18
153	01130-R.TTE SILVIO BESTETTI	12.652,07
153	02075-R.PROF.RENATO SILVA CARDOSO	12.652,07
153	02077-R.AZALEA	12.652,07
154	01128-R.DR.JOSE ADRIANO MARREY JR.	12.652,07
154	01130-R.TTE SILVIO BESTETTI	12.652,07
154	02075-R.PROF.RENATO SILVA CARDOSO	12.652,07
154	02077-R.AZALEA	12.652,07
155	00246-R.EMILIO GARCIA	5.059,96
155	01122-R.ANTONIO DOMINGOS BOARD	5.059,96
155	01128-R.DR.JOSE ADRIANO MARREY JR.	12.652,07
155	02077-R.AZALEA	12.652,07
155	03077-R.AURELIO MENEGON	12.652,07
156	01122-R.ANTONIO DOMINGOS BOARD	5.059,96
156	03077-R.AURELIO MENEGON	5.059,96
156	08956-AV.MARGINAL TANQUINHO	5.059,96
157	00246-R.EMILIO GARCIA	5.059,96
157	01122-R.ANTONIO DOMINGOS BOARD	12.652,07

PREFEITURA MUNICIPAL DE ROTUCATU
 PLANTA GENEIRICA DE VALORES - LOTE PADRAO 10m X 25m
 SETOR 05 - MT.TF. = METRO DE TESTADA FICTICIA

QUADRA	LOGRADUROS	VALOR MT.TF.
157	03077-R.AURELIO MENECON	5.059,96
157	08956-AV.MARGINAL TANQUINHO	5.059,96
158	00246-R.EMILIO GARCIA	5.059,96
158	01122-R.ANTONIO DOMINGOS BOARO	12.652,07
158	01128-R.DR.JOSE ADRIANO MARREY JR.	12.652,07
158	03077-R.AURELIO MENECON	12.652,07
159	01122-R.ANTONIO DOMINGOS BOARO	12.652,07
159	01128-R.DR.JOSE ADRIANO MARREY JR.	12.652,07
159	02077-R.AZALEA	12.652,07
159	03077-R.AURELIO MENECON	12.652,07
160	00126-R.AGENOR NOGUEIRA	12.652,07
160	00140-R.DR.DARWIN AMARAL VIEGAS	12.652,07
160	00246-R.EMILIO GARCIA	12.652,07
160	01128-R.DR.JOSE ADRIANO MARREY JR.	12.652,07
160	02077-R.AZALEA	12.652,07
160	03077-R.AURELIO MENECON	12.652,07
161	00126-R.AGENOR NOGUEIRA	12.652,07
161	00246-R.EMILIO GARCIA	12.652,07
161	01082-R.DOMINGOS GARCIA	5.059,96
161	01083-R.CEL.FONSECA	5.059,96
161	01128-R.DR.JOSE ADRIANO MARREY JR.	12.652,07
162	00126-R.AGENOR NOGUEIRA	12.652,07
162	00247-R.DR.MARIO SOARES	12.652,07
162	01083-R.CEL.FONSECA	5.059,96
162	01128-R.DR.JOSE ADRIANO MARREY JR.	12.652,07
164	00150-AV.DR.VITAL BRASIL	12.652,07
164	00247-R.DR.MARIO SOARES	12.652,07
164	01083-R.CEL.FONSECA	5.059,96
164	01128-R.DR.JOSE ADRIANO MARREY JR.	12.652,07
165	00126-R.AGENOR NOGUEIRA	12.652,07
165	00140-R.DR.DARWIN AMARAL VIEGAS	12.652,07
165	00247-R.DR.MARIO SOARES	12.652,07
165	01128-R.DR.JOSE ADRIANO MARREY JR.	12.652,07
166	00126-R.AGENOR NOGUEIRA	12.652,07
166	00140-R.DR.DARWIN AMARAL VIEGAS	12.652,07
166	00246-R.EMILIO GARCIA	12.652,07
166	01128-R.DR.JOSE ADRIANO MARREY JR.	12.652,07
167	00126-R.AGENOR NOGUEIRA	12.652,07
167	00140-R.DR.DARWIN AMARAL VIEGAS	12.652,07
167	00150-AV.DR.VITAL BRASIL	12.652,07
167	00247-R.DR.MARIO SOARES	12.652,07
168	00126-R.AGENOR NOGUEIRA	5.059,96
168	00150-AV.DR.VITAL BRASIL	12.652,07
168	00152-R.VICENTE DA ROCHA TORRES	5.059,96
168	00247-R.DR.MARIO SOARES	5.059,96
169	00126-R.AGENOR NOGUEIRA	5.059,96
169	00152-R.VICENTE DA ROCHA TORRES	5.059,96
169	00154-R.HORTENSIA	5.059,96
169	02077-R.AZALEA	7.590,00
170	00126-R.AGENOR NOGUEIRA	5.059,96
170	00158-R.PROF.LOURENCO MONTE	5.059,96

PREFEITURA MUNICIPAL DE BOTUCATU
 PLANTA GENEIRICA DE VALORES - LOTE PADRAO 10m X 25m
 SETOR 05 - MT. TF. = METRO DE TESTADA FICTICIA

QUADRA	LOGRADOUROS	VALOR MT. TF.
170	01154-R.DOS COSTAS	5.059,96
170	02077-R.AZALEA	7.590,00
171	00126-R.AGENOR NOGUEIRA	2.529,91
171	00158-R.PROF.LOURENCO MONTE	3.795,00
171	00162-R.ORQUIDEA	2.529,91
171	02077-R.AZALEA	3.795,00
172	00126-R.AGENOR NOGUEIRA	2.529,91
172	00162-R.ORQUIDEA	2.529,91
172	00247-R.DR MARIO SOARES	2.529,91
172	05956-AV.MARGINAL TANQUINHO	2.529,91
173	00126-R.AGENOR NOGUEIRA	2.529,91
173	00158-R.PROF.LOURENCO MONTE	2.529,91
173	00162-R.ORQUIDEA	2.529,91
173	00247-R.DR MARIO SOARES	5.059,96
174	00126-R.AGENOR NOGUEIRA	5.059,96
174	00158-R.PROF.LOURENCO MONTE	5.059,96
174	00247-R.DR MARIO SOARES	5.059,96
174	01154-R.DOS COSTAS	5.059,96
175	00126-R.AGENOR NOGUEIRA	5.059,96
175	00152-R.VICENTE DA ROCHA TORRES	5.059,96
175	00247-R.DR MARIO SOARES	5.059,96
175	01154-R.DOS COSTAS	5.059,96
176	00150-AV.DR VITAL BRASIL	12.652,07
176	00152-R.VICENTE DA ROCHA TORRES	5.059,96
176	00247-R.DR MARIO SOARES	5.059,96
176	02083-R.MARIO LOPES LEAO	5.059,96
177	00150-AV.DR VITAL BRASIL	12.652,07
177	00152-R.VICENTE DA ROCHA TORRES	5.059,96
177	00308-R.GABRIEL RABI ZACHARIAS	5.059,96
177	01083-R.CEL FONSECA	5.059,96
177	02083-R.MARIO LOPES LEAO	5.059,96
178	00841-PCA MIGUEL PASCUCCI	5.059,96
179	00152-R.VICENTE DA ROCHA TORRES	5.059,96
179	00247-R.DR MARIO SOARES	5.059,96
179	01083-R.CEL FONSECA	5.059,96
179	01154-R.DOS COSTAS	5.059,96
180	00158-R.PROF.LOURENCO MONTE	5.059,96
180	00247-R.DR MARIO SOARES	5.059,96
180	01083-R.CEL FONSECA	5.059,96
180	01154-R.DOS COSTAS	5.059,96
181	00158-R.PROF.LOURENCO MONTE	5.059,96
181	00247-R.DR MARIO SOARES	5.059,96
181	01083-R.CEL FONSECA	5.059,96
181	05956-AV.MARGINAL TANQUINHO	2.529,91
182	00251-R.FRANCISCO CARICATI	2.529,91
182	01083-R.CEL FONSECA	5.059,96
182	01154-R.DOS COSTAS	5.059,96
182	03154-R.AQUILINO NOGUEIRA CESAR	5.059,96
183	01083-R.CEL FONSECA	5.059,96
183	01154-R.DOS COSTAS	5.059,96
183	03154-R.AQUILINO NOGUEIRA CESAR	5.059,96

PREFEITURA MUNICIPAL DE BOTUCATU
 PLANTA GENEIRICA DE VALORES - LOTE PADRAO 10m X 25m
 SETOR 05 - MT. TF. = METRO DE TESTADA FICTICIA

QUADRA: LOGRADOUROS	VALOR MT. TF.
184 : 00152-R.VICENTE DA ROCHA TORRES	5.059,96
184 : 01083-R.CEL FONSECA	5.059,96
184 : 01089-R.PINHEIRO MACHADO	5.059,96
184 : 01154-R.DOS COSTAS	5.059,96
185 : 00150-AV.DR VITAL BRASIL	5.059,96
185 : 00152-R.VICENTE DA ROCHA TORRES	5.059,96
185 : 01083-R.CEL FONSECA	5.059,96
185 : 01089-R.PINHEIRO MACHADO	5.059,96
186 : 00150-AV.DR VITAL BRASIL	5.059,96
186 : 01083-R.CEL FONSECA	5.059,96
186 : 01089-R.PINHEIRO MACHADO	5.059,96
186 : 01134-R.NOSSA SRA APARECIDA	5.059,96
187 : 00126-R.AGENOR NOGUEIRA	5.059,96
187 : 01083-R.CEL FONSECA	5.059,96
187 : 01089-R.PINHEIRO MACHADO	5.059,96
187 : 01134-R.NOSSA SRA APARECIDA	5.059,96
188 : 00126-R.AGENOR NOGUEIRA	5.059,96
188 : 01083-R.CEL FONSECA	5.059,96
188 : 01089-R.PINHEIRO MACHADO	5.059,96
188 : 00956-AV.MARGINAL TANQUINHO	5.059,96
189 : 00124-R.CEL MANOEL LUIZ SANTOS	5.059,96
189 : 00126-R.AGENOR NOGUEIRA	5.059,96
189 : 00150-AV.DR VITAL BRASIL	5.059,96
189 : 01089-R.PINHEIRO MACHADO	5.059,96
190 : 00124-R.CEL MANOEL LUIZ SANTOS	5.059,96
190 : 00126-R.AGENOR NOGUEIRA	5.059,96
190 : 00150-AV.DR VITAL BRASIL	5.059,96
191 : 00126-R.AGENOR NOGUEIRA	5.059,96
191 : 00150-AV.DR VITAL BRASIL	5.059,96
191 : 01089-R.PINHEIRO MACHADO	5.059,96
191 : 01134-R.NOSSA SRA APARECIDA	5.059,96
192 : 00150-AV.DR VITAL BRASIL	5.059,96
192 : 01089-R.PINHEIRO MACHADO	5.059,96
192 : 01134-R.NOSSA SRA APARECIDA	5.059,96
193 : 00150-AV.DR VITAL BRASIL	5.059,96
193 : 00152-R.VICENTE DA ROCHA TORRES	5.059,96
193 : 00250-R.RIGOBERTO PALOMBARINI	5.059,96
193 : 01089-R.PINHEIRO MACHADO	5.059,96
194 : 00152-R.VICENTE DA ROCHA TORRES	5.059,96
194 : 00250-R.RIGOBERTO PALOMBARINI	5.059,96
194 : 01089-R.PINHEIRO MACHADO	5.059,96
194 : 01154-R.DOS COSTAS	5.059,96
195 : 00152-R.VICENTE DA ROCHA TORRES	5.059,96
195 : 00250-R.RIGOBERTO PALOMBARINI	5.059,96
195 : 01154-R.DOS COSTAS	5.059,96
195 : 01251-R.JOSE GONDIM G.MATTOS	5.059,96
196 : 00150-AV.DR VITAL BRASIL	5.059,96
196 : 00152-R.VICENTE DA ROCHA TORRES	5.059,96
196 : 00250-R.RIGOBERTO PALOMBARINI	5.059,96
196 : 01251-R.JOSE GONDIM G.MATTOS	5.059,96
197 : 00142-R.MANOEL ALVARO GUIMARAES	5.059,96

PREFEITURA MUNICIPAL DE BOTUCATU
 PLANTA GENEIRICA DE VALORES - LOTE PADRAO 10m X 25m
 SETOR 05 - MT.TF. = METRO DE TESTADA FICTICIA

QUADRA	LOGRADOUROS	VALOR MT.TF.
197	00152-R.VICENTE DA ROCHA TORRES	5.059,96
197	00252-R.LUIZ TOMAZINI	5.059,96
197	01251-R.JOSE GONDIM G.MATTOS	5.059,96
198	00152-R.VICENTE DA ROCHA TORRES	5.059,96
198	00252-R.LUIZ TOMAZINI	5.059,96
198	01154-R.DOS COSTAS	5.059,96
198	01251-R.JOSE GONDIM G.MATTOS	5.059,96
199	00152-R.VICENTE DA ROCHA TORRES	5.059,96
199	00252-R.LUIZ TOMAZINI	5.059,96
199	00253-R.CAP.ALBERTO MENDES JR	5.059,96
199	00347-FCA CARMEM BARBOSA GARCIA	5.059,96
199	01154-R.DOS COSTAS	5.059,96
200	00142-R.MANOEL ALVARO GUIMARAES	5.059,96
200	00152-R.VICENTE DA ROCHA TORRES	5.059,96
200	00252-R.LUIZ TOMAZINI	5.059,96
200	00253-R.CAP.ALBERTO MENDES JR	5.059,96
201	00142-R.MANOEL ALVARO GUIMARAES	5.059,96
201	00150-AV.DR VITAL BRASIL	5.059,96
201	00252-R.LUIZ TOMAZINI	5.059,96
201	00253-R.CAP.ALBERTO MENDES JR	5.059,96
202	00132-R.FRANCISCO BOTTI	5.059,96
202	00142-R.MANOEL ALVARO GUIMARAES	5.059,96
202	00150-AV.DR VITAL BRASIL	5.059,96
202	00253-R.CAP.ALBERTO MENDES JR	5.059,96
202	00254-R.FRANCISCO CASINI	5.059,96
203	00142-R.MANOEL ALVARO GUIMARAES	5.059,96
203	00152-R.VICENTE DA ROCHA TORRES	5.059,96
203	00253-R.CAP.ALBERTO MENDES JR	5.059,96
203	00254-R.FRANCISCO CASINI	5.059,96
204	00152-R.VICENTE DA ROCHA TORRES	5.059,96
204	00253-R.CAP.ALBERTO MENDES JR	5.059,96
204	00254-R.FRANCISCO CASINI	5.059,96
204	01154-R.DOS COSTAS	5.059,96
205	00152-R.VICENTE DA ROCHA TORRES	5.059,96
205	00254-R.FRANCISCO CASINI	5.059,96
205	00255-R.ANTONIO SOUZA NOSCHESI	5.059,96
205	01154-R.DOS COSTAS	5.059,96
206	00142-R.MANOEL ALVARO GUIMARAES	5.059,96
206	00152-R.VICENTE DA ROCHA TORRES	5.059,96
206	00254-R.FRANCISCO CASINI	5.059,96
206	00255-R.ANTONIO SOUZA NOSCHESI	5.059,96
207	00132-R.FRANCISCO BOTTI	5.059,96
207	00142-R.MANOEL ALVARO GUIMARAES	5.059,96
207	00254-R.FRANCISCO CASINI	5.059,96
207	00255-R.ANTONIO SOUZA NOSCHESI	5.059,96
208	00124-R.CEL MANOEL LUIZ SANTOS	5.059,96
208	00132-R.FRANCISCO BOTTI	5.059,96
208	00150-AV.DR VITAL BRASIL	5.059,96
208	00256-R.STELIO MACHADO LOUREIRO	5.059,96
209	00124-R.CEL MANOEL LUIZ SANTOS	5.059,96
209	00150-AV.DR VITAL BRASIL	5.059,96

PREFEITURA MUNICIPAL DE BOTUCATU
 PLANTA GENEIRICA DE VALORES - LOTE PADRAO 10m X 25m
 SETOR 05 - MT.TF. = METRO DE TESTADA FICTICIA

QUADRA	LOGRADOUROS	VALOR MT.TF.
209	00256-R.STELIO MACHADO LOUREIRO	5.059,96
210	00124-R.CEL MANOEL LUIZ SANTOS	5.059,96
210	00150-AV.DR VITAL BRASIL	5.059,96
210	00219-R.MANOEL DA SILVA	5.059,96
210	00256-R.STELIO MACHADO LOUREIRO	5.059,96
210	00258-R.MANOEL SILVA	5.059,96
211	00258-R.MANOEL SILVA	2.529,91
211	00956-AV.MARGINAL TANQUINHO	2.529,91
212	00124-R.CEL MANOEL LUIZ SANTOS	2.529,91
212	00142-R.MANOEL ALVARO GUIMARAES	2.529,91
212	00258-R.MANOEL SILVA	2.529,91
212	00956-AV.MARGINAL TANQUINHO	2.529,91
213	00124-R.CEL MANOEL LUIZ SANTOS	5.059,96
213	00132-R.FRANCISCO BOTTI	5.059,96
213	00256-R.STELIO MACHADO LOUREIRO	5.059,96
213	00257-R.PROFª GARIBALDINA P.M.TOLOSA	5.059,96
214	00132-R.FRANCISCO BOTTI	5.059,96
214	00142-R.MANOEL ALVARO GUIMARAES	5.059,96
214	00256-R.STELIO MACHADO LOUREIRO	5.059,96
214	00257-R.PROFª GARIBALDINA P.M.TOLOSA	5.059,96
214	00258-R.MANOEL SILVA	5.059,96
215	00132-R.FRANCISCO BOTTI	5.059,96
215	00142-R.MANOEL ALVARO GUIMARAES	5.059,96
215	00255-R.ANTONIO SOUZA NOSCHESI	5.059,96
215	00256-R.STELIO MACHADO LOUREIRO	5.059,96
216	00142-R.MANOEL ALVARO GUIMARAES	5.059,96
216	00152-R.VICENTE DA ROCHA TORRES	5.059,96
216	00255-R.ANTONIO SOUZA NOSCHESI	5.059,96
216	00256-R.STELIO MACHADO LOUREIRO	5.059,96
217	00142-R.MANOEL ALVARO GUIMARAES	5.059,96
217	00152-R.VICENTE DA ROCHA TORRES	5.059,96
217	00256-R.STELIO MACHADO LOUREIRO	5.059,96
217	00257-R.PROFª GARIBALDINA P.M.TOLOSA	5.059,96
217	00258-R.MANOEL SILVA	5.059,96
218	00657-TRILHOS DA FEPASA	2.529,91
218	01154-R.DOS COSTAS	2.529,91
218	02154-R.PEREIRA DA SILVA	2.529,91
218	00415-IV.UM PEREIRA SILVA	2.529,91
219	00152-R.VICENTE DA ROCHA TORRES	2.529,91
219	00256-R.STELIO MACHADO LOUREIRO	5.059,96
219	01154-R.DOS COSTAS	5.059,96
220	00152-R.VICENTE DA ROCHA TORRES	5.059,96
220	00255-R.ANTONIO SOUZA NOSCHESI	5.059,96
220	00256-R.STELIO MACHADO LOUREIRO	5.059,96
220	01154-R.DOS COSTAS	5.059,96
222	00259-R.CAP.ARIOVALDO CORREA PINTO	2.529,91
222	00260-R.JOAOUIM MARINS	2.529,91
223	00251-R.FRANCISCO CARICATI	2.529,91
223	00259-R.CAP.ARIOVALDO CORREA PINTO	2.529,91
223	00260-R.JOAOUIM MARINS	2.529,91
223	02263-R.GERALDO PEDRO LONGO	2.529,91

PREFEITURA MUNICIPAL DE BOTUCATU
 PLANTA GENEIRICA DE VALORES - LOTE PADRAO 10m X 25m
 SETOR 13 - MT.TF. = METRO DE TESTADA FICTICIA

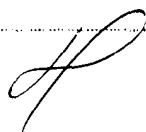
QUADRA	LOGRADOUROS	VALOR MT.TF.
039	00180-R.CASTRO ALVES	3.795,00
039	00182-R.DR NAPOLEAO LAUREANO	7.590,00
039	00205-R.IVETTE CAMARGO NEIVA	3.795,00
039	02191-R.DR GUIMARAES	3.795,00
040	00176-R.NOSSA SRA DE FATIMA	3.795,00
040	00180-R.CASTRO ALVES	3.795,00
040	00205-R.IVETTE CAMARGO NEIVA	3.795,00
040	02191-R.DR GUIMARAES	3.795,00
041	00176-R.MARILIA	3.795,00
041	00178-R.NOSSA SRA DE FATIMA	3.795,00
041	00205-R.IVETTE CAMARGO NEIVA	3.795,00
041	02191-R.DR GUIMARAES	3.795,00
042	00174-R.GUILHERME BARTOLI	3.795,00
042	00176-R.MARILIA	3.795,00
042	00211-R.LUCIANO LUNARDI	3.795,00
042	02191-R.DR GUIMARAES	3.795,00
043	00172-R.JOAO GOTARDI	3.795,00
043	00174-R.GUILHERME BARTOLI	3.795,00
043	00205-R.IVETTE CAMARGO NEIVA	3.795,00
043	02191-R.DR GUIMARAES	3.795,00
044	00170-R.PLINIO SALGADO	2.529,91
044	00172-R.JOAO GOTARDI	3.795,00
044	00205-R.IVETTE CAMARGO NEIVA	2.529,91
044	02191-R.DR GUIMARAES	2.529,91
045	00170-R.PLINIO SALGADO	2.529,91
045	00205-R.IVETTE CAMARGO NEIVA	2.529,91
045	01168-R.JOSE BERTOLI	2.529,91
045	02191-R.DR GUIMARAES	2.529,91
046	00164-R.PALEOLOGE GUIMARAES	2.529,91
046	01168-R.JOSE BERTOLI	2.529,91
046	02191-R.DR GUIMARAES	2.529,91
046	02209-R.JOAO GODOY	2.529,91
047	00164-R.PALEOLOGE GUIMARAES	2.529,91
047	01164-R.SILVESTRE BARTOLI	2.529,91
047	02191-R.DR GUIMARAES	2.529,91
047	02209-R.JOAO GODOY	2.529,91
048	00164-R.PALEOLOGE GUIMARAES	2.529,91
048	00209-R.DONATO DI CREDDO	2.529,91
048	01164-R.SILVESTRE BARTOLI	2.529,91
048	02209-R.JOAO GODOY	2.529,91
049	00164-R.PALEOLOGE GUIMARAES	2.529,91
049	00168-R.ROBERTO CARILATI	2.529,91
049	00209-R.DONATO DI CREDDO	2.529,91
049	00211-R.LUCIANO LUNARDI	2.529,91
049	01168-R.JOSE BERTOLI	2.529,91
049	02209-R.JOAO GODOY	2.529,91
050	00170-R.PLINIO SALGADO	2.529,91
050	00205-R.IVETTE CAMARGO NEIVA	2.529,91
050	00267-R.WALDEMAR ROSA	2.529,91
050	01168-R.JOSE BERTOLI	2.529,91
051	00170-R.PLINIO SALGADO	2.529,91

PREFEITURA MUNICIPAL DE BOTUCATU
 PLANTA GENEIRICA DE VALORES - LOTE PADRAO 10m X 25m
 SETOR 10 - MT.TF. = METRO DE TESTADA FICTICIA

QUADRA	LOGRADOUROS	VALOR MT.TF.
051	00207-R.WALDEMAR ROSA	2.529,91
051	00209-R.DONATO DI CREDDO	2.529,91
051	01163-R.JOSE BERTOLI	2.529,91
052	00170-R.FLINIO SALGADO	2.529,91
052	00172-R.JOAO GUYARDI	2.529,91
052	00207-R.WALDEMAR ROSA	2.529,91
052	00209-R.DONATO DI CREDDO	2.529,91
053	00170-R.FLINIO SALGADO	2.529,91
053	00172-R.JOAO GUYARDI	3.795,00
053	00205-R.IVETTE CAMARGO NEIVA	3.795,00
053	00207-R.WALDEMAR ROSA	2.529,91
053	00209-R.DONATO DI CREDDO	2.529,91
054	00172-R.JOAO GUYARDI	3.795,00
054	00174-R.GUILHERME BARTOLI	3.795,00
054	00205-R.IVETTE CAMARGO NEIVA	3.795,00
054	00207-R.WALDEMAR ROSA	3.795,00
055	00172-R.JOAO GUYARDI	3.795,00
055	00174-R.GUILHERME BARTOLI	3.795,00
055	00207-R.WALDEMAR ROSA	3.795,00
055	00209-R.DONATO DI CREDDO	3.795,00
056	00178-R.NOSSA SRA DE FATIMA	3.795,00
056	00189-R.CASTRO ALVES	3.795,00
056	00205-R.IVETTE CAMARGO NEIVA	3.795,00
057	00180-R.CASTRO ALVES	3.795,00
057	00182-R.DR NAPOLEAO LAUREANO	7.590,00
057	00205-R.IVETTE CAMARGO NEIVA	3.795,00
057	00206-R.DR JAGUARIBE	3.795,00
058	00182-R.DR NAPOLEAO LAUREANO	7.590,00
058	00188-R.THEOTONIO DE ARAUJO	7.590,00
058	00205-R.IVETTE CAMARGO NEIVA	7.590,00
058	00209-R.DONATO DI CREDDO	7.590,00
059	00188-R.THEOTONIO DE ARAUJO	7.590,00
059	00193-R.GUIDO ZANOTTO	7.590,00
059	00196-R.SANTA MORETO MARTINS	7.590,00
059	00205-R.IVETTE CAMARGO NEIVA	7.590,00
060	00193-R.GUIDO ZANOTTO	7.590,00
060	00196-R.SANTA MORETO MARTINS	7.590,00
060	00205-R.IVETTE CAMARGO NEIVA	7.590,00
060	00206-R.DR JAGUARIBE	6.325,05
061	00193-R.GUIDO ZANOTTO	6.325,05
061	00198-R.LINCOLN VAZ	6.325,05
061	00206-R.DR JAGUARIBE	6.325,05
061	00217-R.THOMAZ MATHEUS	6.325,05
062	00201-R.MILTON MERIS JAQUETA	6.325,05
062	00206-R.DR JAGUARIBE	6.325,05
062	00208-R.MELVIN JONES	6.325,05
062	00217-R.THOMAZ MATHEUS	6.325,05
062	02202-R.NANOEI RODRIGUES ANTUNES	6.325,05
063	00201-R.MILTON MERIS JAQUETA	6.325,05
063	00208-R.MELVIN JONES	6.325,05
063	00210-R.RODRIGUES CESAR	11.385,14

PREFEITURA MUNICIPAL DE BOTUCATU
 PLANTA GENEIRICA DE VALORES - LOTE PADRAO 10m X 25m
 SETOR 13 - MT.TF. = METRO DE TESTADA FICTICIA

QUADRA:	LOGRADOUROS	VALOR MT.TF.
063	00217-R.THOMAZ MATHEUS	6.325,05
064	00208-R.MELVIN JONES	6.325,05
064	00210-R.RODRIGUES CESAR	6.325,05
064	00217-R.THOMAZ MATHEUS	6.325,05
064	02202-R.MANOEL RODRIGUES ANTUNES	6.325,05
065	00208-R.MELVIN JONES	6.325,05
065	00217-R.THOMAZ MATHEUS	6.325,05
065	02202-R.MANOEL RODRIGUES ANTUNES	6.325,05
066	00194-R.RICARDO ZANOTTO	6.325,05
066	00198-R.LINCOLN VAZ	6.325,05
066	00206-R.DR JAGUARTRE	6.325,05
066	01213-R.JOSE RAVAGNANI	6.325,05
067	00194-R.RICARDO ZANOTTO	6.325,05
067	00198-R.LINCOLN VAZ	6.325,05
067	00217-R.THOMAZ MATHEUS	6.325,05
067	01213-R.JOSE RAVAGNANI	6.325,05
068	00194-R.RICARDO ZANOTTO	6.325,05
068	00198-R.LINCOLN VAZ	6.325,05
068	00217-R.THOMAZ MATHEUS	6.325,05
068	00221-R.JOAO VIEIRA DE MELLO	6.325,05
069	00194-R.RICARDO ZANOTTO	6.325,05
069	00198-R.LINCOLN VAZ	6.325,05
069	00221-R.JOAO VIEIRA DE MELLO	6.325,05
069	00453-R.DANIEL FAGGIOTTO	6.325,05
070	00194-R.RICARDO ZANOTTO	6.325,05
070	00225-AV.LEONARDO VILLAS BOAS	6.325,05
070	00225-AV.LEONARDO VILLAS BOAS	6.325,05
070	00453-R.DANIEL FAGGIOTTO	6.325,05
071	00198-R.LINCOLN VAZ	3.795,00
071	00210-R.RODRIGUES CESAR	3.795,00
071	00225-AV.LEONARDO VILLAS BOAS	6.325,05
071	00227-R.DR JOAO CANDIDO V.BOAS	3.795,00
072	00210-R.RODRIGUES CESAR	3.795,00
072	00227-R.DR JOAO CANDIDO V.BOAS	3.795,00
072	00229-R.PEDRO ANGELA	3.795,00
073	00198-R.LINCOLN VAZ	3.795,00
073	00227-R.DR JOAO CANDIDO V.BOAS	3.795,00
073	00229-R.PEDRO ANGELA	3.795,00
073	00231-R.AURELIO FERRARI	3.795,00
073	00231-R.AURELIO FERRARI	3.795,00
074	00198-R.LINCOLN VAZ	3.795,00
074	00210-R.RODRIGUES CESAR	3.795,00
074	00231-R.AURELIO FERRARI	3.795,00
074	00233-R.LA SALLE	3.795,00
075	00198-R.LINCOLN VAZ	3.795,00
075	00233-R.LA SALLE	3.795,00
075	00235-R.MARIO GUIMARAES	3.795,00
076	00198-R.LINCOLN VAZ	3.795,00
076	00210-R.RODRIGUES CESAR	3.795,00
076	00235-R.MARIO GUIMARAES	3.795,00
076	00237-R.CAV.MANSUETO LUNARDI	3.795,00



PREFEITURA MUNICIPAL DE BOTUCATU
 PLANTA GENEIRICA DE VALORES - LOTE PADRAO 10m X 25m
 SETOR 13 - NÍ.TF. = METRO DE TESTADA FICTICIA

QUADRA:	LOGRADOUROS	VALOR M.T.F.
075	00237-R.CAV.MANSUETO LUNARDI	3.795,00
077	00198-R.LINCOLN VAZ	3.795,00
077	00210-R.RODRIGUES CESAR	3.795,00
077	00237-R.CAV.MANSUETO LUNARDI	3.795,00
077	00239-R.MIGUEL CATHARINO	3.795,00
078	00172-R.JOAO GOTARDI	2.529,91
078	00198-R.LINCOLN VAZ	2.529,91
078	00210-R.RODRIGUES CESAR	2.529,91
078	00239-R.MIGUEL CATHARINO	3.795,00
078	00360-R.HERMINIO MARCO CALONEGO	2.529,91
079	00172-R.JOAO GOTARDI	2.529,91
079	00190-R.VIRGILIO BARTOLI	2.529,91
079	00198-R.LINCOLN VAZ	2.529,91
079	00239-R.MIGUEL CATHARINO	3.795,00
079	00360-R.HERMINIO MARCO CALONEGO	2.529,91
080	00190-R.VIRGILIO BARTOLI	3.795,00
080	00198-R.LINCOLN VAZ	3.795,00
080	00237-R.CAV.MANSUETO LUNARDI	3.795,00
080	00239-R.MIGUEL CATHARINO	3.795,00
081	00190-R.VIRGILIO BARTOLI	3.795,00
081	00198-R.LINCOLN VAZ	3.795,00
081	00235-R.MARIO GUIMARAES	3.795,00
081	00237-R.CAV.MANSUETO LUNARDI	3.795,00
082	00190-R.VIRGILIO BARTOLI	3.795,00
082	00198-R.LINCOLN VAZ	3.795,00
082	00233-R.LA SALLE	3.795,00
082	00235-R.MARIO GUIMARAES	3.795,00
083	00190-R.VIRGILIO BARTOLI	3.795,00
083	00198-R.LINCOLN VAZ	3.795,00
083	00231-R.AURELIO FERRARI	3.795,00
083	00233-R.LA SALLE	3.795,00
084	00190-R.VIRGILIO BARTOLI	3.795,00
084	00198-R.LINCOLN VAZ	3.795,00
084	00227-R.DR JOAO CANDIDO V.BOAS	3.795,00
084	00229-R.PEDRO ANGELA	3.795,00
084	00231-R.AURELIO FERRARI	3.795,00
085	00198-R.LINCOLN VAZ	3.795,00
085	00227-R.DR JOAO CANDIDO V.BOAS	3.795,00
085	00229-R.PEDRO ANGELA	3.795,00
086	00190-R.VIRGILIO BARTOLI	3.795,00
086	00198-R.LINCOLN VAZ	3.795,00
086	00225-AV.LEONARDO VILLAS BOAS	6.325,05
086	00227-R.DR JOAO CANDIDO V.BOAS	3.795,00
087	00190-R.VIRGILIO BARTOLI	6.325,05
087	00194-R.RICARDO ZANOTTO	6.325,05
087	00225-AV.LEONARDO VILLAS BOAS	6.325,05
087	00453-R.DANIEL FAGGIOTTO	6.325,05
088	00190-R.VIRGILIO BARTOLI	3.795,00
088	00194-R.RICARDO ZANOTTO	3.795,00
088	00221-R.JOAO VIEIRA DE MELLO	6.325,05
088	00453-R.DANIEL FAGGIOTTO	3.795,00

PREFEITURA MUNICIPAL DE BOTUCATU
 PLANTA GENEALOGICA DE VALORES - LOTE PADRAO 10m X 25m
 SETOR 13 - N.11.F. = METRO DE TESTADA FICTICIA


QUADRA	LOGRADOUROS	VALOR MT.TF.
087	00190-R.VIRGILIO BARTOLI	6.325,00
089	00194-R.RICARDO ZANOTTO	6.325,00
089	00217-R.THOMAZ MATHEUS	6.325,00
089	00221-R.JOAO VIEIRA DE MELLO	6.325,00
090	00190-R.VIRGILIO BARTOLI	6.325,00
090	00194-R.RICARDO ZANOTTO	6.325,00
090	00217-R.THOMAZ MATHEUS	6.325,00
090	01213-R.JOSE RAVAGNANI	6.325,00
091	00190-R.VIRGILIO BARTOLI	6.325,00
091	00194-R.RICARDO ZANOTTO	6.325,00
091	00206-R.DR JAGUARIBE	6.325,00
091	01213-R.JOSE RAVAGNANI	6.325,00
092	00190-R.VIRGILIO BARTOLI	6.325,00
092	00206-R.DR JAGUARIBE	6.325,00
092	01213-R.JOSE RAVAGNANI	6.325,00
093	00186-R.LOURENCO MICHELUCCI	6.325,00
093	00190-R.VIRGILIO BARTOLI	6.325,00
093	00217-R.THOMAZ MATHEUS	6.325,00
093	01213-R.JOSE RAVAGNANI	6.325,00
094	00186-R.LOURENCO MICHELUCCI	6.325,00
094	00190-R.VIRGILIO BARTOLI	6.325,00
094	00217-R.THOMAZ MATHEUS	6.325,00
094	00221-R.JOAO VIEIRA DE MELLO	6.325,00
095	00184-R.ANGELINO DE OLIVEIRA	6.325,00
095	00190-R.VIRGILIO BARTOLI	6.325,00
095	00221-R.JOAO VIEIRA DE MELLO	6.325,00
095	00225-AV.LEONARDO VILLAS BOAS	6.325,00
096	00184-R.ANGELINO DE OLIVEIRA	3.795,00
096	00190-R.VIRGILIO BARTOLI	3.795,00
096	00225-AV.LEONARDO VILLAS BOAS	6.325,00
096	00227-R.DR JOAO CANDIDO V. BOAS	3.795,00
097	00190-R.VIRGILIO BARTOLI	3.795,00
097	00227-R.DR JOAO CANDIDO V. BOAS	3.795,00
097	00231-R.AURELIO FERRARI	3.795,00
098	00184-R.ANGELINO DE OLIVEIRA	3.795,00
098	00190-R.VIRGILIO BARTOLI	3.795,00
098	00227-R.DR JOAO CANDIDO V. BOAS	3.795,00
098	00231-R.AURELIO FERRARI	3.795,00
098	00233-R.LA SALLE	3.795,00
099	00184-R.ANGELINO DE OLIVEIRA	3.795,00
099	00190-R.VIRGILIO BARTOLI	3.795,00
099	00233-R.LA SALLE	3.795,00
099	00235-R.MARIO GUIMARAES	3.795,00
100	00184-R.ANGELINO DE OLIVEIRA	3.795,00
100	00190-R.VIRGILIO BARTOLI	3.795,00
100	00235-R.MARIO GUIMARAES	3.795,00
100	00237-R.CAV.MANSUETO LUNARDI	3.795,00
101	00184-R.ANGELINO DE OLIVEIRA	3.795,00
101	00190-R.VIRGILIO BARTOLI	3.795,00
101	00237-R.CAV.MANSUETO LUNARDI	3.795,00
101	00239-R.MIGUEL CATHARINO	3.795,00

PREFEITURA MUNICIPAL DE BOTUCATU
 PLANTA GENEIRICA DE VALORES - LOTE PADRAO 10m X 25m
 SETOR 13 - M.T.F. = METRO DE TESTADA FICTICIA

QUADRA	LOGRADOUROS	VALOR M.T.F.
102	00172-R. JOAO BOTARDI	2.529,91
102	00184-R. ANGELINO DE OLIVEIRA	2.529,91
102	00190-R. VIRGILIO BARTOLI	2.529,91
102	00239-R. MIGUEL CATHARINO	3.795,00
102	00360-R. HERMINIO MARCO CALONEGO	2.529,91
103	00184-R. ANGELINO DE OLIVEIRA	2.529,91
103	00239-R. MIGUEL CATHARINO	3.795,00
103	00360-R. HERMINIO MARCO CALONEGO	2.529,91
103	00362-R. EDMUNDO TECCHIO	2.529,91
104	00184-R. ANGELINO DE OLIVEIRA	3.795,00
104	00237-R. CAV. MANSUETO LUNARDI	3.795,00
104	00239-R. MIGUEL CATHARINO	3.795,00
104	00362-R. EDMUNDO TECCHIO	3.795,00
105	00184-R. ANGELINO DE OLIVEIRA	3.795,00
105	00235-R. MARIO GUIMARAES	3.795,00
105	00237-R. CAV. MANSUETO LUNARDI	3.795,00
105	00362-R. EDMUNDO TECCHIO	3.795,00
106	00184-R. ANGELINO DE OLIVEIRA	3.795,00
106	00227-R. DR JOAO CANDIDO V. BOAS	3.795,00
106	00233-R. LA SALLE	3.795,00
106	00235-R. MARIO GUIMARAES	3.795,00
106	00362-R. EDMUNDO TECCHIO	3.795,00
107	00184-R. ANGELINO DE OLIVEIRA	3.795,00
107	00227-R. DR JOAO CANDIDO V. BOAS	3.795,00
107	00233-R. LA SALLE	3.795,00
108	00184-R. ANGELINO DE OLIVEIRA	3.795,00
108	00225-AV. LEONARDO VILLAS BOAS	6.325,05
108	00227-R. DR JOAO CANDIDO V. BOAS	3.795,00
108	00362-R. EDMUNDO TECCHIO	3.795,00
109	00184-R. ANGELINO DE OLIVEIRA	6.325,05
109	00225-AV. LEONARDO VILLAS BOAS	6.325,05
109	00362-R. EDMUNDO TECCHIO	6.325,05
109	00453-R. DANIEL FAGGIOTTO	6.325,05
110	00184-R. ANGELINO DE OLIVEIRA	6.325,05
110	00213-R. JULIO VAZ CARVALHO	6.325,05
110	00453-R. DANIEL FAGGIOTTO	6.325,05
110	01219-R. ALEXANDRE DOMINI	6.325,05
110	03219-IV. TREZE VL. NOVA BTU	6.325,05
111	00184-R. ANGELINO DE OLIVEIRA	6.325,05
111	00217-R. THOMAZ MATHEUS	6.325,05
111	01219-R. ALEXANDRE DOMINI	6.325,05
112	00184-R. ANGELINO DE OLIVEIRA	6.325,05
112	00186-R. LOURENCO MICHELUCCI	6.325,05
112	00196-R. SANTA NORETO MARTINE	6.325,05
112	00217-R. THOMAZ MATHEUS	6.325,05
112	00221-R. JOAO VIEIRA DE BELLO	6.325,05
113	00186-R. LOURENCO MICHELUCCI	6.325,05
113	00217-R. THOMAZ MATHEUS	6.325,05
114	00182-R. DR NAPOLEAO LAUREANO	6.325,05
114	00206-R. DR JAGUARINE	6.325,05
114	00217-R. THOMAZ MATHEUS	6.325,05

PREFEITURA MUNICIPAL DE BOTUCATU
 PLANTA GENEALOGICA DE VALORES - LOTE PADRAO 10m X 25m
 SEI 08 13 - MT.TF. = MEIRO DE TESTADA FICTICIA

QUADRA	LOTEADOUROS	VALOR MT.TF.
115	00182-R.DR NAPOLEAO LAUREANO	7.590,00
115	00189-R.THEOTONIO DE ARAUJO	7.590,00
115	00206-R.DR JAGUARIBE	6.325,05
115	00209-R.DONATO DI CREDOE	7.590,00
116	00178-R.ROSSA SIA DE FATIMA	3.795,00
116	00180-R.CASTRO ALVES	3.795,00
116	00206-R.DR JAGUARIBE	3.795,00
116	00209-R.DONATO DI CREDOE	3.795,00
116	00244-R00.MARECHAL BONDON	3.795,00
117	00176-R.MARILIA	3.795,00
117	00213-R.JULIO VAZ CARVALHO	3.795,00
117	00225-AV.LEONARDO VILLAS BOAS	3.795,00
117	00932-AV.DEF.DANTE DELMANTO	3.795,00
119	00213-R.JULIO VAZ CARVALHO	6.325,05
119	00225-AV.LEONARDO VILLAS BOAS	6.325,05
119	00362-R.EDMUNDO TECCHIO	6.325,05
119	00453-R.DANIEL FAGGIOTTO	6.325,05
120	00213-R.JULIO VAZ CARVALHO	3.795,00
120	00225-AV.LEONARDO VILLAS BOAS	6.325,05
120	00227-R.DR JOAO CANDIDO V.BOAS	3.795,00
120	00362-R.EDMUNDO TECCHIO	3.795,00
121	00227-R.DR JOAO CANDIDO V.BOAS	3.795,00
121	00235-R.MARIO GUIMARAES	3.795,00
121	00237-R.CAV.MANSUETO LUNARDI	3.795,00
121	00362-R.EDMUNDO TECCHIO	3.795,00
122	00237-R.CAV.MANSUETO LUNARDI	3.795,00
122	00239-R.MIGUEL CATHARINO	3.795,00
122	00362-R.EDMUNDO TECCHIO	3.795,00
122	00363-R.JOSE THIAGO	3.795,00
123	00239-R.MIGUEL CATHARINO	3.795,00
123	00360-R.HERMINIO MARCO CALONEGO	2.529,91
123	00362-R.EDMUNDO TECCHIO	2.529,91
123	00363-R.JOSE THIAGO	2.529,91
124	00213-R.JULIO VAZ CARVALHO	2.529,91
124	00239-R.MIGUEL CATHARINO	2.529,91
124	00360-R.HERMINIO MARCO CALONEGO	2.529,91
124	00363-R.JOSE THIAGO	2.529,91
125	00213-R.JULIO VAZ CARVALHO	2.529,91
125	00227-R.DR JOAO CANDIDO V.BOAS	3.795,00
125	00237-R.CAV.MANSUETO LUNARDI	2.529,91
125	00239-R.MIGUEL CATHARINO	2.529,91
125	00363-R.JOSE THIAGO	2.529,91
127	00176-R.MARILIA	2.529,91
127	00213-R.JULIO VAZ CARVALHO	2.529,91
127	00227-R.DR JOAO CANDIDO V.BOAS	2.529,91
127	00237-R.CAV.MANSUETO LUNARDI	2.529,91
127	00363-R.JOSE THIAGO	3.795,00
128	00172-R.JOAO GOTARDI	2.529,91
128	00176-R.MARILIA	2.529,91
128	00213-R.JULIO VAZ CARVALHO	2.529,91
128	00225-AV.LEONARDO VILLAS BOAS	2.529,91



PREFEITURA MUNICIPAL DE BOTUCATU
 PLANTA GENEIRICA DE VALORES - LOTE PADRAO 10m x 25m
 SEYOR 13 - RT.TF. = MEIRO DE TESTADA FICTICIA

QUADRA	LOGRADOUROS	VALOR RT.TF.
128	00363-R.JOSE THIAGO	3.795,00
128	00932-AV.DEP.DANTE DELMANTO	3.795,00
128	01229-R.ANGELO SIMONETTI	2.529,91
129	00206-R.DR JAGUARIBE	3.795,00
130	00172-R.JOAO GOTARDI	3.795,00
130	00176-R.MARILIA	3.795,00
130	00225-AV.LEONARDO VILLAS BOAS	3.795,00
130	02168-R.HENRIQUE COELHO GOMES	3.795,00
131	00172-R.JOAO GOTARDI	3.795,00
131	00176-R.MARILIA	3.795,00
131	00211-R.LUCIANO LUNARDI	3.795,00
131	00225-AV.LEONARDO VILLAS BOAS	3.795,00
131	02168-R.HENRIQUE COELHO GOMES	3.795,00
132	00172-R.JOAO GOTARDI	3.795,00
132	00174-R.GUILHERME BARTOLI	3.795,00
132	00209-R.DONATO DI CREDDO	3.795,00
132	00211-R.LUCIANO LUNARDI	3.795,00
133	00168-R.ROBERTO CARICATI	2.529,91
133	00172-R.JOAO GOTARDI	3.795,00
133	00209-R.DONATO DI CREDDO	2.529,91
133	00211-R.LUCIANO LUNARDI	2.529,91
134	00168-R.ROBERTO CARICATI	2.529,91
134	00172-R.JOAO GOTARDI	2.529,91
134	00211-R.LUCIANO LUNARDI	3.795,00
134	02168-R.HENRIQUE COELHO GOMES	2.529,91
135	00168-R.ROBERTO CARICATI	2.529,91
135	00172-R.JOAO GOTARDI	2.529,91
135	00225-AV.LEONARDO VILLAS BOAS	2.529,91
135	02168-R.HENRIQUE COELHO GOMES	3.795,00
136	00168-R.ROBERTO CARICATI	2.529,91
136	00225-AV.LEONARDO VILLAS BOAS	2.529,91
136	00932-AV.DEP.DANTE DELMANTO	3.795,00
137	00168-R.ROBERTO CARICATI	2.529,91
137	00172-R.JOAO GOTARDI	2.529,91
137	00932-AV.DEP.DANTE DELMANTO	3.795,00
137	01229-R.ANGELO SIMONETTI	2.529,91
138	00168-R.ROBERTO CARICATI	2.529,91
138	00172-R.JOAO GOTARDI	2.529,91
138	00213-R.JULIO VAZ CARVALHO	2.529,91
138	01229-R.ANGELO SIMONETTI	2.529,91
139	00164-R.PALEOLOGE GUIMARAES	2.529,91
139	00168-R.ROBERTO CARICATI	2.529,91
139	01229-R.ANGELO SIMONETTI	2.529,91
139	01234-R.JOSE ROSALIN	2.529,91
140	00164-R.PALEOLOGE GUIMARAES	2.529,91
140	00168-R.ROBERTO CARICATI	2.529,91
140	00932-AV.DEP.DANTE DELMANTO	3.795,00
140	01229-R.ANGELO SIMONETTI	2.529,91
141	00164-R.PALEOLOGE GUIMARAES	2.529,91
141	00168-R.ROBERTO CARICATI	2.529,91
141	00225-AV.LEONARDO VILLAS BOAS	2.529,91



PREFEITURA MUNICIPAL DE BOTUCATU
 PLANTA GENEIRICA DE VALORES - LOTE PADRAO 10m X 25m
 SETOR 13 - M.T.F. = METRO DE TESTADA FICTICIA

QUADRA	LOGRADOUROS	VALOR M.T.F.
141	00932-AV. DEP. DANTE DELMANTO	3.795,00
142	00164-R. PALEOLOGE GUIMARAES	2.529,91
142	00168-R. ROBERTO CARICATI	2.529,91
142	00225-AV. LEONARDO VILLAS BOAS	2.529,91
142	01211-R. JOAQUIM JOSE TARRENTO	2.529,91
143	00164-R. PALEOLOGE GUIMARAES	2.529,91
143	00168-R. ROBERTO CARICATI	2.529,91
143	01211-R. JOAQUIM JOSE TARRENTO	2.529,91
143	02168-R. HENRIQUE COELHO GOMES	2.529,91
144	00164-R. PALEOLOGE GUIMARAES	2.529,91
144	00168-R. ROBERTO CARICATI	2.529,91
144	00211-R. LUCIANO LUNARDI	2.529,91
144	02168-R. HENRIQUE COELHO GOMES	2.529,91
146	00164-R. PALEOLOGE GUIMARAES	2.529,91
146	00209-R. DONATO DI CREDDO	2.529,91
146	00211-R. LUCIANO LUNARDI	2.529,91
146	01164-R. SILVESTRE BARTOLI	2.529,91
147	00164-R. PALEOLOGE GUIMARAES	2.529,91
147	00211-R. LUCIANO LUNARDI	2.529,91
147	01164-R. SILVESTRE BARTOLI	2.529,91
147	02168-R. HENRIQUE COELHO GOMES	2.529,91
148	00164-R. PALEOLOGE GUIMARAES	2.529,91
148	01164-R. SILVESTRE BARTOLI	2.529,91
148	01211-R. JOAQUIM JOSE TARRENTO	2.529,91
148	02168-R. HENRIQUE COELHO GOMES	2.529,91
149	00164-R. PALEOLOGE GUIMARAES	2.529,91
149	00225-AV. LEONARDO VILLAS BOAS	2.529,91
149	00932-AV. DEP. DANTE DELMANTO	3.795,00
149	01164-R. SILVESTRE BARTOLI	2.529,91
150	00164-R. PALEOLOGE GUIMARAES	2.529,91
150	00932-AV. DEP. DANTE DELMANTO	3.795,00
150	01164-R. SILVESTRE BARTOLI	2.529,91
150	01229-R. ANGELO SIMONETTI	2.529,91
151	00164-R. PALEOLOGE GUIMARAES	2.529,91
151	01164-R. SILVESTRE BARTOLI	2.529,91
151	01229-R. ANGELO SIMONETTI	2.529,91
151	01234-R. JOSE ROSALIM	2.529,91
152	00164-R. PALEOLOGE GUIMARAES	2.529,91
152	01164-R. SILVESTRE BARTOLI	2.529,91
152	01234-R. JOSE ROSALIM	2.529,91
153	00164-R. PALEOLOGE GUIMARAES	2.529,91
153	00213-R. JULIO VAZ CARVALHO	2.529,91
153	01234-R. JOSE ROSALIM	2.529,91
154	00213-R. JULIO VAZ CARVALHO	2.529,91
154	01164-R. SILVESTRE BARTOLI	2.529,91
154	01234-R. JOSE ROSALIM	2.529,91
154	03213-R. JOAO COELHO SILVA	2.529,91
155	00742-R. GREGORIO PEDRO GARCIA	2.529,91
155	01164-R. SILVESTRE BARTOLI	2.529,91
155	01229-R. ANGELO SIMONETTI	2.529,91
155	01234-R. JOSE ROSALIM	2.529,91

PREFEITURA MUNICIPAL DE BOTUCATU
 PLANTA GENEIRICA DE VALORES - LOTE PADRAO 10m X 25m
 SEI.DR 13 - MT.TF. = METRO DE TESTADA FICTICIA

QUADRA	LOGRADOUROS	VALOR MT.TF.
156	00742-R.GREGORIO PEDRO GARCIA	2.529,91
156	00932-AV.DEP.DANTE DELMANTO	2.529,91
156	01164-R.SILVESTRE BARTOLI	2.529,91
156	00190-R.VIRGILIO BARTOLI	2.529,91
161	02191-R.DR GUIMARAES	2.529,91
162	01164-R.SILVESTRE BARTOLI	2.529,91
162	02191-R.DR GUIMARAES	2.529,91
163	01164-R.SILVESTRE BARTOLI	2.529,91
163	02191-R.DR GUIMARAES	2.529,91
163	02209-R.JOAO GOODY	2.529,91
164	00209-R.DONATO DI CREDDO	2.529,91
164	01164-R.SILVESTRE BARTOLI	2.529,91
164	02209-R.JOAO GOODY	2.529,91
165	00209-R.DONATO DI CREDDO	2.529,91
165	00211-R.LUCIANO LUNARDI	2.529,91
165	01164-R.SILVESTRE BARTOLI	2.529,91
166	00211-R.LUCIANO LUNARDI	2.529,91
166	01164-R.SILVESTRE BARTOLI	2.529,91
166	02168-R.HENRIQUE COELHO GOMES	2.529,91
167	01164-R.SILVESTRE BARTOLI	2.529,91
167	01211-R.JOAOQUIM JOSE TARRENTO	2.529,91
167	02168-R.HENRIQUE COELHO GOMES	2.529,91
168	00225-AV.LEONARDO VILLAS BOAS	2.529,91
168	01164-R.SILVESTRE BARTOLI	2.529,91
168	01211-R.JOAOQUIM JOSE TARRENTO	2.529,91
169	00164-R.PALEOLOGE GUIMARAES	2.529,91
169	00225-AV.LEONARDO VILLAS BOAS	2.529,91
169	01164-R.SILVESTRE BARTOLI	2.529,91
169	01211-R.JOAOQUIM JOSE TARRENTO	2.529,91
170	00188-R.THEOTONIO DE ARAUJO	2.529,91
170	00205-R.IVETTE CAMARGO NEIVA	2.529,91
170	00206-R.DR JAGUARIBE	2.529,91
171	00743-R.D VL.PAULISIA	2.529,91
172	01229-R.ANGELO SIMONETTI	2.529,91
173	00742-R.GREGORIO PEDRO GARCIA	2.529,91
173	00932-AV.DEP.DANTE DELMANTO	2.529,91
173	01164-R.SILVESTRE BARTOLI	2.529,91
173	01229-R.ANGELO SIMONETTI	2.529,91
174	00742-R.GREGORIO PEDRO GARCIA	2.529,91
174	00932-AV.DEP.DANTE DELMANTO	2.529,91
174	01229-R.ANGELO SIMONETTI	2.529,91
175	00213-R.JULIO VAZ CARVALHO	2.529,91
175	00742-R.GREGORIO PEDRO GARCIA	2.529,91
175	03213-R.JOAO COELHO SILVA	2.529,91
176	00193-R.GUIDO ZANOTTO	6.325,05
176	00198-R.LINCOLN VAZ	6.325,05
176	00217-R.THOMAZ MATHEUS	6.325,05
176	00453-R.DANIEL FAGGIOTTO	6.325,05
177	00193-R.GUIDO ZANOTTO	6.325,05
177	00198-R.LINCOLN VAZ	6.325,05
177	00203-R.ADELINA CALORI	6.325,05

PREFEITURA MUNICIPAL DE BOTUCATU
 PLANTA GENEIRICA DE VALORES - LOTE PADRAO 10m X 25m
 SETOR 13 - MT.TF. = METRO DE TESTADA FICTICIA

QUADRA	LOGRADOUROS	VALOR MT.TF.
177	00210-R.RODRIGUES CESAR	6.325,05
177	00217-R.THOMAZ MATHEUS	6.325,05
177	00225-AV.LEONARDO VILLAS BOAS	6.325,05
177	00225-AV.LEONARDO VILLAS BOAS	6.325,05
177	01200-R.PAULA ANTONIOLI ROSSETO	6.325,05
177	02202-R.MANGEL RODRIGUES ANTUNES	6.325,05
183	00932-AV.DEF.DANTE DELMANTO	2.529,91
184	00213-R.JULIO VAZ CARVALHO	2.529,91
184	00244-ROD.MARECHAL RONDON	2.529,91
184	00885-R.1A FOLO INDUSTRIAL	2.529,91
185	00244-ROD.MARECHAL RONDON	2.529,91
185	00887-AV.MARIO SARTOR	2.529,91
186	00357-R.VICENTE DE ROSA	2.529,91
186	00363-R.JOSE THIAGO	2.529,91
186	00364-R.OITO JD.PANORAMA	2.529,91
187	00357-R.VICENTE DE ROSA	2.529,91
187	00358-R.MIGUEL DI CREDDO	2.529,91
187	00363-R.JOSE THIAGO	2.529,91
187	00364-R.OITO JD.PANORAMA	2.529,91
188	00358-R.MIGUEL DI CREDDO	2.529,91
188	00359-R.PRIMO PAGANINI	2.529,91
188	00363-R.JOSE THIAGO	2.529,91
188	00364-R.OITO JD.PANORAMA	2.529,91
189	00213-R.JULIO VAZ CARVALHO	2.529,91
189	00359-R.PRIMO PAGANINI	2.529,91
189	00365-R.NOVE JD.PANORAMA	2.529,91
190	00213-R.JULIO VAZ CARVALHO	2.529,91
190	00359-R.PRIMO PAGANINI	2.529,91
190	00360-R.HERMINIO MARCO CALONEGO	2.529,91
190	00363-R.JOSE THIAGO	2.529,91
190	00364-R.OITO JD.PANORAMA	2.529,91
191	00358-R.MIGUEL DI CREDDO	2.529,91
191	00359-R.PRIMO PAGANINI	2.529,91
191	00362-R.EDMUNDO TECCHIO	2.529,91
191	00363-R.JOSE THIAGO	2.529,91
192	00184-R.ANGELINO DE OLIVEIRA	2.529,91
192	00358-R.MIGUEL DI CREDDO	2.529,91
192	00359-R.PRIMO PAGANINI	2.529,91
192	00362-R.EDMUNDO TECCHIO	2.529,91
193	00184-R.ANGELINO DE OLIVEIRA	2.529,91
193	00358-R.MIGUEL DI CREDDO	2.529,91
193	00359-R.PRIMO PAGANINI	2.529,91
193	00848-AV.CLUVIS AVELAR FIRES	2.529,91
194	00359-R.PRIMO PAGANINI	2.529,91
194	00360-R.HERMINIO MARCO CALONEGO	2.529,91
194	00362-R.EDMUNDO TECCHIO	2.529,91
194	00363-R.JOSE THIAGO	2.529,91
195	00184-R.ANGELINO DE OLIVEIRA	2.529,91
195	00359-R.PRIMO PAGANINI	2.529,91
195	00360-R.HERMINIO MARCO CALONEGO	2.529,91
195	00362-R.EDMUNDO TECCHIO	2.529,91

PREFEITURA MUNICIPAL DE BOTUCATU
 PLANTA GERAL DE VALORES - LOTE PADRAO 10m X 25m
 SEIQR 10 - MT.F. = METRO DE TESTADA FICTICIA

QUADRA	LOGRADUROS	VALOR MT.F.
196	00190-R.VIRGILIO BARTOLI	2.529,91
196	00357-R.PRIMO PAGANINI	2.529,91
196	00360-R.HERMINIO MARCO CALONEGO	2.529,91
197	00363-R.JOSE THIAGO	2.529,91
198	00363-R.JOSE THIAGO	2.529,91
199	00193-R.GUIDO ZAROTTO	6.325,05
199	00266-R.DR JAGUARINE	6.325,05
199	00217-R.THOMAZ MATHIUS	6.325,05
200	00266-R.DR JAGUARINE	6.325,05
200	00217-R.THOMAZ MATHIUS	6.325,05
200	00325-R.ANTONIO GUBAN	6.325,05
200	00267-R.MANDEL RODRIGUES ANTUNES	6.325,05
201	00887-AV.MARIO SARTOR	2.529,91
201	00932-AV.DEF.DANTE DELNANTO	2.529,91
202	00244-RD.MARECHAL RONDON	2.529,91
203	00172-R.JOAO GOTARDI	2.529,91
203	00190-R.VIRGILIO BARTOLI	2.529,91
203	00198-R.LINCOLN VAZ	2.529,91
203	00359-R.PRIMO PAGANINI	2.529,91
203	00360-R.HERMINIO MARCO CALONEGO	2.529,91
204	00172-R.JOAO GOTARDI	2.529,91
204	00198-R.LINCOLN VAZ	2.529,91
204	00360-R.HERMINIO MARCO CALONEGO	2.529,91
204	00848-AV.CLOVIS AVELAR PIRES	2.529,91
205	00359-R.PRIMO PAGANINI	2.529,91
206	00370-AV.CLOVIS AVELAR PIRES	2.529,91
207	00370-AV.CLOVIS AVELAR PIRES	2.529,91
207	00856-R.DEZ JD.PLANALTO	2.529,91
208	00370-AV.CLOVIS AVELAR PIRES	2.529,91
208	00845-R.JOSIAS PIRES AMARAL	2.529,91
209	00370-AV.CLOVIS AVELAR PIRES	2.529,91
209	00849-R.JOSIAS PIRES AMARAL	2.529,91
210	00849-R.JOSIAS PIRES AMARAL	2.529,91
210	00850-R.DARCISO CONEGLIAN	2.529,91
211	00849-R.JOSIAS PIRES AMARAL	2.529,91
211	00850-R.DARCISO CONEGLIAN	2.529,91
211	00916-R.MANDEL SOBRINO	2.529,91
212	00850-R.DARCISO CONEGLIAN	2.529,91
212	00854-R.SETE JD.PLANALTO	2.529,91
213	00850-R.DARCISO CONEGLIAN	2.529,91
213	00854-R.SETE JD.PLANALTO	2.529,91
213	00855-R.INDALECIO NUNES SILVA	2.529,91
214	00370-AV.CLOVIS AVELAR PIRES	2.529,91
214	00850-R.DARCISO CONEGLIAN	2.529,91
214	00855-R.INDALECIO NUNES SILVA	2.529,91
214	00946-PCA DONA CHIQUITA	2.529,91
215	00370-AV.CLOVIS AVELAR PIRES	2.529,91
216	00887-AV.MARIO SARTOR	2.529,91
217	00885-R.1A POLO INDUSTRIAL	2.529,91
218	00886-R.1B POLO INDUSTRIAL	2.529,91
219	00213-R.JULIO VAZ CARVALHO	2.529,91

PREFEITURA MUNICIPAL DE BOTUCATU
 PLANTA GENEIRICA DE VALORES - LOTE PADRAO 10m X 25m
 SETOR 13 - MT.TF. = METRO DE TESTADA FICTICIA

QUADRA	LOGRADOUROS	VALOR MT.TF.
219	00917-AV. JOAO BAPTISTA CARNIETTO	2.529,91
220	00213-R. JULIO VAZ CARVALHO	2.529,91
220	00914-R. SALVADOR BAVIA	2.529,91
220	00916-R. MANOEL SOBRINO	2.529,91
220	00917-AV. JOAO BAPTISTA CARNIETTO	2.529,91
221	00213-R. JULIO VAZ CARVALHO	2.529,91
221	00912-R. JOSE DA COSTA CARREIRA	2.529,91
222	00213-R. JULIO VAZ CARVALHO	2.529,91
222	00912-R. JOSE DA COSTA CARREIRA	2.529,91
222	00922-R. BENJAMIN FIGUEIREDO	2.529,91
223	00912-R. JOSE DA COSTA CARREIRA	2.529,91
223	00913-R. JOAQUIM GARCIA	2.529,91
223	00916-R. MANOEL SOBRINO	2.529,91
224	00912-R. JOSE DA COSTA CARREIRA	2.529,91
224	00913-R. JOAQUIM GARCIA	2.529,91
224	00914-R. SALVADOR BAVIA	2.529,91
224	00922-R. BENJAMIN FIGUEIREDO	2.529,91
225	00913-R. JOAQUIM GARCIA	2.529,91
225	00914-R. SALVADOR BAVIA	2.529,91
225	00916-R. MANOEL SOBRINO	2.529,91
226	00913-R. JOAQUIM GARCIA	2.529,91
226	00914-R. SALVADOR BAVIA	2.529,91
226	00922-R. BENJAMIN FIGUEIREDO	2.529,91
227	00900-R. TULLIO DALUTO	2.529,91
227	00922-R. BENJAMIN FIGUEIREDO	2.529,91
228	00916-R. MANOEL SOBRINO	2.529,91
228	00917-AV. JOAO BAPTISTA CARNIETTO	2.529,91
229	00914-R. SALVADOR BAVIA	2.529,91
229	00915-R. MANOEL JESUS ESPERNEGA Fc	2.529,91
229	00916-R. MANOEL SOBRINO	2.529,91
230	00914-R. SALVADOR BAVIA	2.529,91
230	00915-R. MANOEL JESUS ESPERNEGA Fc	2.529,91
230	00922-R. BENJAMIN FIGUEIREDO	2.529,91
231	00915-R. MANOEL JESUS ESPERNEGA Fc	2.529,91
231	00916-R. MANOEL SOBRINO	2.529,91
232	00915-R. MANOEL JESUS ESPERNEGA Fc	2.529,91
232	00922-R. BENJAMIN FIGUEIREDO	2.529,91
233	00913-R. JOAQUIM GARCIA	2.529,91
234	00900-R. TULLIO DALUTO	2.529,91
234	00922-R. BENJAMIN FIGUEIREDO	2.529,91

PREFEITURA MUNICIPAL DE BOTUCATU

PLANTA GENEALÓGICA DE VALORES

VALORES

1994

SETOR 14


A handwritten signature or mark, possibly initials, consisting of a large, stylized letter 'P' with a vertical stroke extending downwards.

PREFEITURA MUNICIPAL DE BOTUCATU
 PLANTA GENEIRICA DE VALORES - LOTE PADRAO 10m X 25m
 SETOR 14 - MT.TF. = METRO DE TESTADA FICTICIA

QUADRA	LOGRADUROS	VALOR MT.TF.
001	00349-R.UM JD.DA MINA	2.529,91
002	00349-R.UM JD.DA MINA	2.529,91
003	00349-R.UM JD.DA MINA	2.529,91
004	00454-R.QUATRO JD.DA MINA	2.529,91
004	00349-R.UM JD.DA MINA	2.529,91
005	00526-R.UM ALV.B.BONITA	2.529,91
006	00526-R.UM ALV.B.BONITA	2.529,91
007	00526-R.UM ALV.B.BONITA	2.529,91
006	00526-R.UM ALV.B.BONITA	2.529,91
009	00558-R.S.DENOM.ALV.B.BONITA	2.529,91
010	00527-R.DOIS ALV.B.BONITA	2.529,91
010	00528-R.TRES ALV.B.BONITA	2.529,91
011	00527-R.DOIS ALV.B.BONITA	2.529,91
011	00528-R.TRES ALV.B.BONITA	2.529,91
012	00527-R.DOIS ALV.B.BONITA	2.529,91
012	00528-R.TRES ALV.B.BONITA	2.529,91
013	00527-R.DOIS ALV.B.BONITA	2.529,91
013	00528-R.TRES ALV.B.BONITA	2.529,91
014	00527-R.DOIS ALV.B.BONITA	2.529,91
014	00528-R.TRES ALV.B.BONITA	2.529,91
015	00526-R.UM ALV.B.BONITA	2.529,91
015	00527-R.DOIS ALV.B.BONITA	2.529,91
016	00526-R.UM ALV.B.BONITA	2.529,91
016	00527-R.DOIS ALV.B.BONITA	2.529,91
016	00558-R.S.DENOM.ALV.B.BONITA	2.529,91
017	00527-R.DOIS ALV.B.BONITA	2.529,91
017	00528-R.TRES ALV.B.BONITA	2.529,91
018	00527-R.DOIS ALV.B.BONITA	2.529,91
018	00528-R.TRES ALV.B.BONITA	2.529,91
019	00527-R.DOIS ALV.B.BONITA	2.529,91
019	00528-R.TRES ALV.B.BONITA	2.529,91
020	00527-R.DOIS ALV.B.BONITA	2.529,91
020	00528-R.TRES ALV.B.BONITA	2.529,91
021	00527-R.DOIS ALV.B.BONITA	2.529,91
021	00528-R.TRES ALV.B.BONITA	2.529,91
022	00527-R.DOIS ALV.B.BONITA	2.529,91
022	00528-R.TRES ALV.B.BONITA	2.529,91
023	00527-R.DOIS ALV.B.BONITA	2.529,91
023	00528-R.TRES ALV.B.BONITA	2.529,91
023	00558-R.S.DENOM.ALV.B.BONITA	2.529,91
024	00558-R.S.DENOM.ALV.B.BONITA	2.529,91
025	00528-R.TRES ALV.B.BONITA	2.529,91
025	00529-R.QUATRO ALV.B.BONITA	2.529,91
026	00528-R.TRES ALV.B.BONITA	2.529,91
026	00529-R.QUATRO ALV.B.BONITA	2.529,91
027	00528-R.TRES ALV.B.BONITA	2.529,91
027	00529-R.QUATRO ALV.B.BONITA	2.529,91
028	00528-R.TRES ALV.B.BONITA	2.529,91
028	00529-R.QUATRO ALV.B.BONITA	2.529,91
029	00528-R.TRES ALV.B.BONITA	2.529,91
029	00529-R.QUATRO ALV.B.BONITA	2.529,91

PREFEITURA MUNICIPAL DE BOTUCATU
 PLANTA GENEIRICA DE VALORES - LOTE PADRAO 10m X 25m
 SETOR 14 - MT.TF. = METRO DE TESTADA FICTICIA

QUADRA	LOGRADOUROS	VALOR MT.TF.
030	00529-R.TRES ALV.B.BONITA	2.529,91
030	00529-R.QUATRO ALV.B.BONITA	2.529,91
031	00550-R.S.DENOM.ALV.B.BONITA	2.529,91
032	00529-R.QUATRO ALV.B.BONITA	2.529,91
032	00530-R.SEIS ALV.B.BONITA	2.529,91
033	00529-R.QUATRO ALV.B.BONITA	2.529,91
033	00530-R.SEIS ALV.B.BONITA	2.529,91
034	00529-R.QUATRO ALV.B.BONITA	2.529,91
034	00530-R.SEIS ALV.B.BONITA	2.529,91
035	00529-R.QUATRO ALV.B.BONITA	2.529,91
035	00530-R.SEIS ALV.B.BONITA	2.529,91
036	00529-R.QUATRO ALV.B.BONITA	2.529,91
036	00530-R.SEIS ALV.B.BONITA	2.529,91
037	00529-R.QUATRO ALV.B.BONITA	2.529,91
037	00575-R.CINCO ALV.B.BONITA	2.529,91
038	00575-R.CINCO ALV.B.BONITA	2.529,91
039	00575-R.CINCO ALV.B.BONITA	2.529,91
040	00575-R.CINCO ALV.B.BONITA	2.529,91
041	00530-R.SEIS ALV.B.BONITA	2.529,91
041	00531-R.SETE ALV.B.BONITA	2.529,91
042	00530-R.SEIS ALV.B.BONITA	2.529,91
042	00531-R.SETE ALV.B.BONITA	2.529,91
043	00530-R.SEIS ALV.B.BONITA	2.529,91
043	00531-R.SETE ALV.B.BONITA	2.529,91
044	00530-R.SEIS ALV.B.BONITA	2.529,91
044	00531-R.SETE ALV.B.BONITA	2.529,91
045	00530-R.SEIS ALV.B.BONITA	2.529,91
045	00531-R.SETE ALV.B.BONITA	2.529,91
045	00550-R.S.DENOM.ALV.B.BONITA	2.529,91
046	00530-R.SEIS ALV.B.BONITA	2.529,91
046	00531-R.SETE ALV.B.BONITA	2.529,91
046	00550-R.S.DENOM.ALV.B.BONITA	2.529,91
047	00530-R.SEIS ALV.B.BONITA	2.529,91
047	00550-R.S.DENOM.ALV.B.BONITA	2.529,91
048	00530-R.SEIS ALV.B.BONITA	2.529,91
048	00531-R.SETE ALV.B.BONITA	2.529,91
049	00530-R.SEIS ALV.B.BONITA	2.529,91
049	00531-R.SETE ALV.B.BONITA	2.529,91
050	00530-R.SEIS ALV.B.BONITA	2.529,91
051	00530-R.SEIS ALV.B.BONITA	2.529,91
051	00531-R.SETE ALV.B.BONITA	2.529,91
052	00530-R.SEIS ALV.B.BONITA	2.529,91
053	00530-R.SEIS ALV.B.BONITA	2.529,91
053	00531-R.SETE ALV.B.BONITA	2.529,91
054	00530-R.SEIS ALV.B.BONITA	2.529,91
055	00531-R.SETE ALV.B.BONITA	2.529,91
055	00532-R.OITO ALV.B.BONITA	2.529,91
056	00531-R.SETE ALV.B.BONITA	2.529,91
056	00532-R.OITO ALV.B.BONITA	2.529,91
057	00531-R.SETE ALV.B.BONITA	2.529,91
057	00532-R.OITO ALV.B.BONITA	2.529,91




PREFEITURA MUNICIPAL DE BOTUCATU
 PLANTA GENEIRICA DE VALORES - LOTE PADRAO 10m X 25m
 SETOR 14 - RY. IFL. = METRO DE TESTADA FICTICIA

QUADRA	LOCALIDADES	VALOR MT. TF.
058	00531-R. SEITE ALV. B. BONITA	2.529,91
058	00532-R. OITO ALV. B. BONITA	2.529,91
059	00531-R. SEITE ALV. B. BONITA	2.529,91
059	00532-R. OITO ALV. B. BONITA	2.529,91
060	00531-R. SEITE ALV. B. BONITA	2.529,91
060	00532-R. OITO ALV. B. BONITA	2.529,91
061	00531-R. SEITE ALV. B. BONITA	2.529,91
061	00532-R. OITO ALV. B. BONITA	2.529,91
062	00531-R. SEITE ALV. B. BONITA	2.529,91
062	00532-R. OITO ALV. B. BONITA	2.529,91
063	00532-R. OITO ALV. B. BONITA	2.529,91
064	00532-R. OITO ALV. B. BONITA	2.529,91
065	00532-R. OITO ALV. B. BONITA	2.529,91
066	00532-R. OITO ALV. B. BONITA	2.529,91
066	00538-R. S. DENOM. ALV. B. BONITA	2.529,91
067	00532-R. OITO ALV. B. BONITA	2.529,91
068	00533-R. NOVE ALV. B. BONITA	2.529,91
069	00532-R. OITO ALV. B. BONITA	2.529,91
070	00533-R. NOVE ALV. B. BONITA	2.529,91
071	00532-R. OITO ALV. B. BONITA	2.529,91
072	00533-R. NOVE ALV. B. BONITA	2.529,91
073	00532-R. OITO ALV. B. BONITA	2.529,91
074	00533-R. NOVE ALV. B. BONITA	2.529,91
075	00526-R. UM ALV. B. BONITA	2.529,91
076	00526-R. UM ALV. B. BONITA	2.529,91
077	00558-R. S. DENOM. ALV. B. BONITA	2.529,91
078	00575-R. CINCO ALV. B. BONITA	2.529,91
079	00532-R. OITO ALV. B. BONITA	2.529,91
080	00558-R. S. DENOM. ALV. B. BONITA	2.529,91
081	00561-R. TRINTA E QUATRO ALV. B. BONITA	2.529,91
082	00561-R. TRINTA E QUATRO ALV. B. BONITA	2.529,91
083	00561-R. TRINTA E QUATRO ALV. B. BONITA	2.529,91
084	00561-R. TRINTA E QUATRO ALV. B. BONITA	2.529,91
085	00526-R. UM ALV. B. BONITA	2.529,91
086	00561-R. TRINTA E QUATRO ALV. B. BONITA	2.529,91
087	00561-R. TRINTA E QUATRO ALV. B. BONITA	2.529,91
088	00561-R. TRINTA E QUATRO ALV. B. BONITA	2.529,91
089	00561-R. TRINTA E QUATRO ALV. B. BONITA	2.529,91
090	00561-R. TRINTA E QUATRO ALV. B. BONITA	2.529,91
091	00561-R. TRINTA E QUATRO ALV. B. BONITA	2.529,91
092	00526-R. UM ALV. B. BONITA	2.529,91
092	00561-R. TRINTA E QUATRO ALV. B. BONITA	2.529,91
092	00562-R. TRINTA E CINCO ALV. B. BONITA	2.529,91
093	00561-R. TRINTA E QUATRO ALV. B. BONITA	2.529,91
094	00562-R. TRINTA E CINCO ALV. B. BONITA	2.529,91
094	00563-R. TRINTA E SEIS ALV. B. BONITA	2.529,91
095	00562-R. TRINTA E CINCO ALV. B. BONITA	2.529,91
095	00563-R. TRINTA E SEIS ALV. B. BONITA	2.529,91
096	00562-R. TRINTA E CINCO ALV. B. BONITA	2.529,91
096	00563-R. TRINTA E SEIS ALV. B. BONITA	2.529,91
097	00562-R. TRINTA E CINCO ALV. B. BONITA	2.529,91

PREFEITURA MUNICIPAL DE BOTUCATU
 PLANTA GENEIRICA DE VALORES - LOTE PADRAO 10m X 25m
 SETOR 14 - MT.TF. = METRO DE TESTADA FICTICIA

QUADRA	LOGRADOUROS	VALOR MT.TF.
097	00563-R.TRINTA E SEIS ALV.B.BONITA	2.529,91
098	00562-R.TRINTA E CINCO ALV.B.BONITA	2.529,91
098	00563-R.TRINTA E SEIS ALV.B.BONITA	2.529,91
099	00562-R.TRINTA E CINCO ALV.B.BONITA	2.529,91
099	00570-R.QUARENTA E TRES ALV.B.BONITA	2.529,91
100	00563-R.TRINTA E SEIS ALV.B.BONITA	2.529,91
101	00563-R.TRINTA E SEIS ALV.B.BONITA	2.529,91
101	00564-R.TRINTA E SETE ALV.B.BONITA	2.529,91
102	00563-R.TRINTA E SEIS ALV.B.BONITA	2.529,91
103	00563-R.TRINTA E SEIS ALV.B.BONITA	2.529,91
104	00564-R.TRINTA E SETE ALV.B.BONITA	2.529,91
105	00532-R.OITO ALV.B.BONITA	2.529,91
105	00564-R.TRINTA E SETE ALV.B.BONITA	2.529,91
106	00532-R.OITO ALV.B.BONITA	2.529,91
106	00534-R.TRINTA E TRES ALV.B.BONITA	2.529,91
107	00563-R.TRINTA E SEIS ALV.B.BONITA	2.529,91
108	00561-R.TRINTA E QUATRO ALV.B.BONITA	2.529,91
108	00561-R.TRINTA E QUATRO ALV.B.BONITA	2.529,91
110	00561-R.TRINTA E QUATRO ALV.B.BONITA	2.529,91
111	00563-R.TRINTA E SEIS ALV.B.BONITA	2.529,91
113	00793-R.DOIS VL.REAL B.BONITA	2.529,91
113	00794-R.TRES VL.REAL B.BONITA	2.529,91
114	00794-R.TRES VL.REAL B.BONITA	2.529,91
114	00795-R.QUATRO VL.REAL B.BONITA	2.529,91
115	00795-R.QUATRO VL.REAL B.BONITA	2.529,91
115	00796-R.CINCO VL.REAL B.BONITA	2.529,91
116	00796-R.CINCO VL.REAL B.BONITA	2.529,91
116	00797-R.SEIS VL.REAL B.BONITA	2.529,91
117	00797-R.SEIS VL.REAL B.BONITA	2.529,91
117	00798-R.SETE VL.REAL B.BONITA	2.529,91
118	00797-R.SEIS VL.REAL B.BONITA	2.529,91
118	00798-R.SETE VL.REAL B.BONITA	2.529,91
119	00797-R.SEIS VL.REAL B.BONITA	2.529,91
119	00799-R.OITO VL.REAL B.BONITA	2.529,91
119	00801-R.DEZ VL.REAL B.BONITA	2.529,91
120	00793-R.DOIS VL.REAL B.BONITA	2.529,91
120	00799-R.OITO VL.REAL B.BONITA	2.529,91
120	00800-R.NOVE VL.REAL B.BONITA	2.529,91
120	00801-R.DEZ VL.REAL B.BONITA	2.529,91
121	00793-R.DOIS VL.REAL B.BONITA	2.529,91
121	00800-R.NOVE VL.REAL B.BONITA	2.529,91
121	00801-R.DEZ VL.REAL B.BONITA	2.529,91
121	00802-R.ONZE VL.REAL B.BONITA	2.529,91
122	00793-R.DOIS VL.REAL B.BONITA	2.529,91
122	00800-R.NOVE VL.REAL B.BONITA	2.529,91
122	00802-R.ONZE VL.REAL B.BONITA	2.529,91
122	00803-R.DOZE VL.REAL B.BONITA	2.529,91
123	00793-R.DOIS VL.REAL B.BONITA	2.529,91
123	00794-R.TRES VL.REAL B.BONITA	2.529,91
123	00800-R.NOVE VL.REAL B.BONITA	2.529,91
123	00803-R.DOZE VL.REAL B.BONITA	2.529,91



PREFEITURA MUNICIPAL DE BOTUCATU
 PLANTA GEMERICA DE VALORES - LOTE PADRAO 10m x 25m
 SETOR 14 - ML.TF. = METRO DE TESTADA FICTICIA

QUADRA:	LOGRADOUROS	VALOR ML.TF.
123	00804-R.TREZE VL.REAL B.BONITA	2.529,91
124	00798-R.SETE VL.REAL B.BONITA	2.529,91
124	00800-R.NOVE VL.REAL B.BONITA	2.529,91
124	00802-R.ONZE VL.REAL B.BONITA	2.529,91
124	00803-R.DOZE VL.REAL B.BONITA	2.529,91
125	00798-R.SETE VL.REAL B.BONITA	2.529,91
125	00800-R.NOVE VL.REAL B.BONITA	2.529,91
125	00803-R.DOZE VL.REAL B.BONITA	2.529,91
125	00804-R.TREZE VL.REAL B.BONITA	2.529,91
126	00804-R.TREZE VL.REAL B.BONITA	2.529,91
126	00809-R.DEZOITO VL.REAL B.BONITA	2.529,91
127	00809-R.DEZOITO VL.REAL B.BONITA	2.529,91
127	00810-R.DEZENOVE VL.REAL B.BONITA	2.529,91
128	00807-R.DEZESSEIS VL.REAL B.BONITA	2.529,91
128	00808-R.DEZESSETE VL.REAL B.BONITA	2.529,91
129	00806-R.QUINZE VL.R.B.BONITA	2.529,91
129	00807-R.DEZESSEIS VL.REAL B.BONITA	2.529,91
130	00803-R.DOZE VL.REAL B.BONITA	2.529,91
130	00804-R.TREZE VL.REAL B.BONITA	2.529,91
130	00815-R.VINTE QUATRO VL.REAL B.BONIT	2.529,91
131	00804-R.TREZE VL.REAL B.BONITA	2.529,91
131	00805-R.QUATORZE VL.R.B.BONITA	2.529,91
132	00805-R.QUATORZE VL.R.B.BONITA	2.529,91
132	00810-R.DEZENOVE VL.REAL B.BONITA	2.529,91
133	00810-R.DEZENOVE VL.REAL B.BONITA	2.529,91
133	00811-R.VINTE VL.REAL B.BONITA	2.529,91
133	00818-R.VINTE SETE VL.REAL B.BONITA	2.529,91
133	00825-R.TRINTA QUATRO VL.REAL B.BONI	2.529,91
134	00817-R.VINTE SEIS VL.REAL B.BONITA	2.529,91
134	00818-R.VINTE SETE VL.REAL B.BONITA	2.529,91
134	00822-R.TRINTA E UM VL.REAL B.BONITA	2.529,91
135	00816-R.VINTE CINCO VL.REAL B.BONITA	2.529,91
135	00817-R.VINTE SEIS VL.REAL B.BONITA	2.529,91
136	00815-R.VINTE QUATRO VL.REAL B.BONIT	2.529,91
136	00817-R.VINTE SEIS VL.REAL B.BONITA	2.529,91
136	00820-R.VINTE NOVE VL.REAL B.BONITA	2.529,91
136	00822-R.TRINTA E UM VL.REAL B.BONITA	2.529,91
137	00814-R.VINTE TRES VL.REAL B.BONITA	2.529,91
137	00815-R.VINTE QUATRO VL.REAL B.BONIT	2.529,91
137	00816-R.VINTE CINCO VL.REAL B.BONITA	2.529,91
138	00814-R.VINTE TRES VL.REAL B.BONITA	2.529,91
138	00816-R.VINTE CINCO VL.REAL B.BONITA	2.529,91
138	00817-R.VINTE SEIS VL.REAL B.BONITA	2.529,91
139	00812-R.VINTE E UM VL.REAL B.BONITA	2.529,91
139	00814-R.VINTE TRES VL.REAL B.BONITA	2.529,91
139	00818-R.VINTE SETE VL.REAL B.BONITA	2.529,91
140	00818-R.VINTE SEYE VL.REAL B.BONITA	2.529,91
140	00820-R.VINTE NOVE VL.REAL B.BONITA	2.529,91
141	00818-R.VINTE SETE VL.REAL B.BONITA	2.529,91
141	00820-R.VINTE NOVE VL.REAL B.BONITA	2.529,91
141	00822-R.TRINTA E UM VL.REAL B.BONITA	2.529,91



PREFEITURA MUNICIPAL DE BOTUCATU
 PLANTA GENEIRICA DE VALORES - LOTE PADRAO 10m X 25m
 SETOR 14 - MT.TF. = METRO DE TESTADA FICTICIA

QUADRA	LOGRADOUROS	VALOR MT.TF.
142	00812-R.VINTE E UM VL.REAL B.BONITA	2.529,91
142	00815-R.VINTE QUATRO VL.REAL B.BONIT	2.529,91
142	00817-R.VINTE SEIS VL.REAL B.BONITA	2.529,91
142	00820-R.VINTE NOVE VL.REAL B.BONITA	2.529,91
142	00813-R.VINTE DOIS VL.REAL B.BONITA	2.529,91
144	00812-R.VINTE E UM VL.REAL B.BONITA	2.529,91
144	00813-R.VINTE DOIS VL.REAL B.BONITA	2.529,91
145	00812-R.VINTE E UM VL.REAL B.BONITA	2.529,91
145	00819-R.VINTE OITO VL.REAL B.BONITA	2.529,91
146	00821-R.TRINTA VL.REAL B.BONITA	2.529,91
146	00822-R.TRINTA E UM VL.REAL B.BONITA	2.529,91
147	00822-R.TRINTA E UM VL.REAL B.BONITA	2.529,91
147	00823-R.TRINTA DOIS VL.REAL B.BONITA	2.529,91
148	00818-R.VINTE SETE VL.REAL B.BONITA	2.529,91
148	00825-R.TRINTA DOIS VL.REAL B.BONITA	2.529,91
148	00824-R.TRINTA TRES VL.REAL B.BONITA	2.529,91
149	00824-R.TRINTA TRES VL.REAL B.BONITA	2.529,91
149	00826-R.TRINTA CINCO VL.REAL B.BONIT	2.529,91
150	00818-R.VINTE SETE VL.REAL B.BONITA	2.529,91
150	00826-R.TRINTA CINCO VL.REAL B.BONIT	2.529,91
151	00821-R.TRINTA VL.REAL B.BONITA	2.529,91
152	00821-R.TRINTA VL.REAL B.BONITA	2.529,91
153	00829-ESTR.MUNICIPAL	2.529,91
154	00803-R.DOZE VL.REAL B.BONITA	2.529,91
155	00802-R.ONZE VL.REAL B.BONITA	2.529,91
155	00815-R.VINTE QUATRO VL.REAL B.BONIT	2.529,91
156	00812-R.VINTE E UM VL.REAL B.BONITA	2.529,91
157	00792-R.UM VL.REAL B.BONITA	2.529,91
158	00801-R.DEZ VL.REAL B.BONITA	2.529,91
158	00802-R.ONZE VL.REAL B.BONITA	2.529,91

PREFECTURA MUNICIPAL DE BOTUCATU

PLANTA GENEICA DE VALORES

VALORES

1994

SETOR: 15

A handwritten signature or mark, possibly a stylized letter 'S' or a similar symbol, located below the text 'SETOR: 15'.

PREFEITURA MUNICIPAL DE BOTUCATU
 PLANILHA GERAL DE VALORES - LOTE PADRAO 10m X 25m
 SETOR 15 - ML.TF. = METRO DE TESTADA FICTICIA

QUADRA	LOGRADOUROS	VALOR ML.TF.
001	00175-R.VICTOR ATTI	5.059,96
001	00175-R.DR JOSE BARBOSA BARROS	5.059,96
001	05094-R.MAJ.MATHEUS	5.059,96
002	00175-R.VICTOR ATTI	5.059,96
002	00177-R.GALVAO SEVERINO	7.590,00
002	00212-R.TE JOAO FRANCISCO	7.590,00
002	05094-R.MAJ.MATHEUS	7.590,00
003	00177-R.GALVAO SEVERINO	7.590,00
003	00179-R.CRUIZ PEREIRA	12.652,07
003	00210-R.RODRIGUES CESAR	7.590,00
003	05094-R.MAJ.MATHEUS	17.710,18
004	00179-R.CRUIZ PEREIRA	12.652,07
004	00181-R.PRAZ DE ASSIS	12.652,07
004	00210-R.RODRIGUES CESAR	11.385,14
004	05094-R.MAJ.MATHEUS	17.710,18
005	00181-R.PRAZ DE ASSIS	12.652,07
005	00187-R.FLORIANO SIMOES	12.652,07
005	00210-R.RODRIGUES CESAR	11.385,14
005	05094-R.MAJ.MATHEUS	17.710,18
006	00187-R.FLORIANO SIMOES	12.652,07
006	00191-R.CESARIO MOTTA	12.652,07
006	00210-R.RODRIGUES CESAR	11.385,14
006	05094-R.MAJ.MATHEUS	17.710,18
007	00191-R.CESARIO MOTTA	12.652,07
007	00201-R.MILTON MERIS JAQUETA	11.385,14
007	00210-R.RODRIGUES CESAR	11.385,14
007	05094-R.MAJ.MATHEUS	11.385,14
008	00201-R.MILTON MERIS JAQUETA	11.385,14
008	00210-R.RODRIGUES CESAR	11.385,14
008	00672-IV.VINTE E TRES SETEMBRO	8.855,09
008	05094-R.MAJ.MATHEUS	11.385,14
009	00210-R.RODRIGUES CESAR	6.325,05
009	00219-R.MANDEL DA SILVA	6.325,05
009	00672-IV.VINTE E TRES SETEMBRO	8.855,09
009	05094-R.MAJ.MATHEUS	8.855,09
010	00210-R.RODRIGUES CESAR	6.325,05
010	00219-R.MANDEL DA SILVA	6.325,05
010	00223-R.MATHEUS GIACOLA	6.325,05
010	05094-R.MAJ.MATHEUS	8.855,09
011	00210-R.RODRIGUES CESAR	6.325,05
011	00223-R.MATHEUS GIACOLA	6.325,05
011	01225-R.CAMILO MAZONI	6.325,05
011	05094-R.MAJ.MATHEUS	6.325,05
012	00210-R.RODRIGUES CESAR	5.059,96
012	00225-AV.LEONARDO VILLAS BOAS	6.325,05
012	00227-R.DR JOAO CANDIDO V.BOAS	5.059,96
012	01225-R.CAMILO MAZONI	6.325,05
012	05094-R.MAJ.MATHEUS	5.059,96
013	00210-R.RODRIGUES CESAR	5.059,96
013	00227-R.DR JOAO CANDIDO V.BOAS	5.059,96
013	00229-R.PEDRO ANGELA	5.059,96

PREFEITURA MUNICIPAL DE BOTUCATU
 PLANTA GENEIRICA DE VALORES - LOTE PADRAO 10m X 25m
 SETOR 15 - MT.TF. = METRO DE TESTADA FICTICIA

QUADRA	LOGRADOUROS	VALOR MT.TF.
013	07094-R.ARTÊMIO CAPELUPPI	5.059,96
015	00240-R.REINALDO SENGER	2.529,91
015	00367-R.IZIDORO BERTAGLIA	2.529,91
015	07094-R.ARTÊMIO CAPELUPPI	2.529,91
016	00227-R.DR JOAO CANDIDO V.BOAS	5.059,96
016	01216-R.THEODOMIRO CARNELLO	5.059,96
016	01225-R.CAMILO MAZONI	6.325,05
016	05094-R.MAJ.MATHEUS	5.059,96
017	00212-R.TTE JOAO FRANCISCO	3.795,00
017	00223-R.MATHEUS GIACÓIA	3.795,00
017	01225-R.CAMILO MAZONI	3.795,00
017	05094-R.MAJ.MATHEUS	6.855,09
018	00212-R.TTE JOAO FRANCISCO	3.795,00
018	00219-R.MANUEL DA SILVA	5.059,96
018	00223-R.MATHEUS GIACÓIA	5.059,96
018	05094-R.MAJ.MATHEUS	6.855,09
019	00212-R.TTE JOAO FRANCISCO	3.795,00
019	00215-R.DECIMO CASSETARI	6.325,05
019	00219-R.MANUEL DA SILVA	5.059,96
019	00352-R.A QUADRA 19 SETOR 15	6.325,05
019	05094-R.MAJ.MATHEUS	6.855,09
019	05095-R.PART.MAJ.MATHEUS	6.325,05
020	00201-R.MILTON MERIS JAQUETA	10.120,05
020	00212-R.TTE JOAO FRANCISCO	7.590,00
020	00215-R.DECIMO CASSETARI	6.325,05
020	05094-R.MAJ.MATHEUS	11.385,14
021	00191-R.CESARIO MOTTA	10.120,05
021	00201-R.MILTON MERIS JAQUETA	10.120,05
021	00212-R.TTE JOAO FRANCISCO	7.590,00
021	05094-R.MAJ.MATHEUS	11.385,14
022	00187-R.FLURIANO SIMUES	12.652,07
022	00191-R.CESARIO MOTTA	10.120,05
022	00212-R.TTE JOAO FRANCISCO	7.590,00
022	05094-R.MAJ.MATHEUS	17.710,18
022	06094-PCA CAV.VIRGINIO LUNARDI	17.710,18
023	00181-R.BRAZ DE ASSIS	12.652,07
024	00179-R.CRUZ PEREIRA	12.652,07
024	00181-R.BRAZ DE ASSIS	12.652,07
024	00212-R.TTE JOAO FRANCISCO	7.590,00
024	05094-R.MAJ.MATHEUS	17.710,18
025	00177-R.GALVAO SEVERINO	7.590,00
025	00179-R.CRUZ PEREIRA	12.652,07
025	00212-R.TTE JOAO FRANCISCO	7.590,00
025	05094-R.MAJ.MATHEUS	17.710,18
026	00175-R.VICTOR ATIL	7.590,00
026	00177-R.CRUZ PEREIRA	7.590,00
026	00212-R.TTE JOAO FRANCISCO	7.590,00
026	00216-R.DR GASPAR RICARDO	7.590,00
026	01175-PCA LEVY DE ALMEIDA	7.590,00
026	04177-R.GALVAO SEVERINO	7.590,00
027	00179-R.CRUZ PEREIRA	7.590,00

PREFEITURA MUNICIPAL DE BOTUCATU
 PLANTA GENEIRICA DE VALORES - LOTE PADRAO 10m X 25m
 SETOR 15 - MT.TF. = METRO DE TESTADA FICTICIA

QUADRA	LOGRADOUROS	VALOR MT.TF.
027	00181-R.BRAZ DE ASSIS	7.590,00
027	00212-R.TTE JOAO FRANCISCO	7.590,00
027	00216-R.DR GASPAP RICARDO	7.590,00
028	00181-R.BRAZ DE ASSIS	7.590,00
028	00187-R.FLORIANO SIMOES	7.590,00
028	00212-R.TTE JOAO FRANCISCO	7.590,00
028	00216-R.DR GASPAP RICARDO	7.590,00
029	00187-R.FLORIANO SIMOES	7.590,00
029	00212-R.TTE JOAO FRANCISCO	7.590,00
029	00216-R.DR GASPAP RICARDO	7.590,00
029	00232-R.LOURENCO CASTANHO	6.325,05
030	00191-R.CESARIO MOTTA	6.325,05
030	00201-R.MILTON MERIS JAQUETA	7.590,00
030	00212-R.TTE JOAO FRANCISCO	7.590,00
030	00214-R.CDOR PEDRO STEFANINI	6.325,05
031	00201-R.MILTON MERIS JAQUETA	6.325,05
031	00212-R.TTE JOAO FRANCISCO	7.590,00
031	00214-R.CDOR PEDRO STEFANINI	6.325,05
031	00215-R.DECIMO CASSETARI	7.590,00
032	00212-R.TTE JOAO FRANCISCO	3.795,00
032	00214-R.CDOR PEDRO STEFANINI	12.652,07
032	00215-R.DECIMO CASSETARI	7.590,00
032	01225-R.CAMILO MAZONI	6.325,05
033	00214-R.CDOR PEDRO STEFANINI	12.652,07
033	01216-R.THEODOMIRO CARMELLO	12.652,07
033	01225-R.CAMILO MAZONI	6.325,05
033	02223-R.EMA STIK MONTANHA	12.652,07
034	00229-R.PEDRO ANGELA	5.059,96
034	00240-R.REINALDO SENGER	2.529,91
034	00367-R.IZIDORO BERTAGLIA	2.529,91
034	04239-R.PROF.BENEDITO PIRES ALMEIDA	2.529,91
035	00367-R.IZIDORO BERTAGLIA	2.529,91
035	00611-R.LUIZ CARLOS A.RODRIGUES	2.529,91
035	03240-R.JOAO DIAS CORDEIRO	2.529,91
035	04240-R.TRES JD.STA TEREZA	2.529,91
036	00229-R.PEDRO ANGELA	5.059,96
036	00611-R.LUIZ CARLOS A.RODRIGUES	2.529,91
036	03240-R.JOAO DIAS CORDEIRO	2.529,91
036	04240-R.TRES JD.STA TEREZA	2.529,91
037	00220-R.PE SALUSTIO R.MACHADO	5.059,96
037	00227-R.DR JOAO CANDIDO V.BOAS	5.059,96
037	01216-R.THEODOMIRO CARMELLO	5.059,96
037	01225-R.CAMILO MAZONI	6.325,05
038	01216-R.THEODOMIRO CARMELLO	12.652,07
038	01218-R.ANGELIM FOGLIA	12.652,07
038	01225-R.CAMILO MAZONI	6.325,05
038	02223-R.EMA STIK MONTANHA	12.652,07
039	00214-R.CDOR PEDRO STEFANINI	12.652,07
039	00219-R.MANDEL DA SILVA	12.652,07
039	01216-R.THEODOMIRO CARMELLO	12.652,07
039	02223-R.EMA STIK MONTANHA	12.652,07

PREFEITURA MUNICIPAL DE BOTUCATU
 PLANTA GENEIRICA DE VALORES - LOTE PADRAO 10m X 25m
 SETOR 15 - MT.TF. = METRO DE TESTADA FICTICIA

QUADRA	LOGRADOUROS	VALOR MT.TF.
040	00219-R.MANDEL DA SILVA	12.652,07
040	01216-R.THEODOMIRO CARMELLO	12.652,07
040	01218-R.ANGELIM FOGLIA	12.652,07
040	02223-R.EMA STIK MONTANHA	12.652,07
041	00214-R.CDOR PEDRO STEFANINI	12.652,07
041	00219-R.MANDEL DA SILVA	12.652,07
041	01216-R.THEODOMIRO CARMELLO	12.652,07
041	01217-R.PAULO FRANCISCHINI	12.652,07
042	00219-R.MANDEL DA SILVA	12.652,07
042	01216-R.THEODOMIRO CARMELLO	12.652,07
042	01217-R.PAULO FRANCISCHINI	12.652,07
042	01218-R.ANGELIM FOGLIA	12.652,07
043	00214-R.CDOR PEDRO STEFANINI	12.652,07
043	00215-R.DECIMO CASSETARI	12.652,07
043	01216-R.THEODOMIRO CARMELLO	12.652,07
043	01217-R.PAULO FRANCISCHINI	12.652,07
044	00215-R.DECIMO CASSETARI	12.652,07
044	01216-R.THEODOMIRO CARMELLO	12.652,07
044	01217-R.PAULO FRANCISCHINI	12.652,07
044	01218-R.ANGELIM FOGLIA	12.652,07
045	00201-R.MILTON MERIS JAQUETA	6.325,05
045	00214-R.CDOR PEDRO STEFANINI	6.325,05
045	00215-R.DECIMO CASSETARI	12.652,07
045	00232-R.LOURENCO CASTANHO	6.325,05
045	01216-R.THEODOMIRO CARMELLO	6.325,05
045	01218-R.ANGELIM FOGLIA	6.325,05
045	02118-R.PART.VL.FOGLIA	6.325,05
046	00187-R.FLORIANO SIMOES	7.590,00
046	00216-R.DR GASPAS RICARDO	7.590,00
046	00218-R.DOMINGAO GONCALVES	7.590,00
046	00232-R.LOURENCO CASTANHO	6.325,05
047	00181-R.BRAZ DE ASSIS	7.590,00
047	00187-R.FLORIANO SIMOES	7.590,00
047	00216-R.DR GASPAS RICARDO	7.590,00
047	00218-R.DOMINGAO GONCALVES	7.590,00
048	00179-R.CRUZ PEREIRA	7.590,00
048	00181-R.BRAZ DE ASSIS	7.590,00
048	00216-R.DR GASPAS RICARDO	7.590,00
048	00218-R.DOMINGAO GONCALVES	7.590,00
049	00175-R.VICTOR ATTI	7.590,00
049	00179-R.CRUZ PEREIRA	7.590,00
049	00216-R.DR GASPAS RICARDO	7.590,00
050	00181-R.BRAZ DE ASSIS	7.590,00
050	00218-R.DOMINGAO GONCALVES	7.590,00
050	00220-R.PE SALUSTIO R.MACHADO	7.590,00
050	02175-R.DR JOSE BARBOSA BARROS	7.590,00
051	00181-R.BRAZ DE ASSIS	7.590,00
051	00187-R.FLORIANO SIMOES	7.590,00
051	00218-R.DOMINGAO GONCALVES	7.590,00
051	00220-R.PE SALUSTIO R.MACHADO	7.590,00
052	00187-R.FLORIANO SIMOES	7.590,00



PREFEITURA MUNICIPAL DE BOTUCATU
 PLANTA GENEIRICA DE VALORES - LOTE PADRAO 10m X 25m
 SETOR 15 - R.L.T.F. = METRO DE TESTADA FICTICIA

QUADRA	LOGRADOUROS	VALOR M.T.F.
052	00218-R.DOMINGAO GONCALVES	7.590,00
052	00220-R.PE SALUSTIO R.MACHADO	7.590,00
052	00232-R.LOURENCO CASTANHO	6.325,05
053	00215-R.DECIMO CASSETARI	6.325,05
053	00220-R.PE SALUSTIO R.MACHADO	12.652,07
053	00232-R.LOURENCO CASTANHO	6.325,05
053	01218-R.ANGELIM FOGLIA	12.652,07
054	00215-R.DECIMO CASSETARI	12.652,07
054	00220-R.PE SALUSTIO R.MACHADO	12.652,07
054	01217-R.PAULO FRANCISCHINI	12.652,07
054	01218-R.ANGELIM FOGLIA	12.652,07
055	00219-R.MANUEL DA SILVA	12.652,07
055	00220-R.PE SALUSTIO R.MACHADO	12.652,07
055	01217-R.PAULO FRANCISCHINI	12.652,07
055	01218-R.ANGELIM FOGLIA	12.652,07
056	00219-R.MANUEL DA SILVA	12.652,07
056	00220-R.PE SALUSTIO R.MACHADO	12.652,07
056	01218-R.ANGELIM FOGLIA	12.652,07
056	02223-R.EMA STIK MONTANHA	12.652,07
057	00220-R.PE SALUSTIO R.MACHADO	12.652,07
057	01218-R.ANGELIM FOGLIA	12.652,07
057	01225-R.CAMILO NAZONI	6.325,05
057	02223-R.EMA STIK MONTANHA	12.652,07
058	00219-R.MANUEL DA SILVA	6.325,05
058	00220-R.PE SALUSTIO R.MACHADO	12.652,07
058	01224-R.DARCILIO FINHEIRO MACHADO	6.325,05
059	00232-R.LOURENCO CASTANHO	6.325,05
059	01223-R.URSULA DE CAMARGO BARROS	6.325,05
059	01224-R.DARCILIO FINHEIRO MACHADO	6.325,05
059	01225-R.CAMILO NAZONI	6.325,05
060	00219-R.MANUEL DA SILVA	6.325,05
060	00220-R.PE SALUSTIO R.MACHADO	12.652,07
060	00232-R.LOURENCO CASTANHO	6.325,05
060	01224-R.DARCILIO FINHEIRO MACHADO	6.325,05
061	00195-R.AMADEU SANTI	6.325,05
061	00222-R.PE AGRA	6.325,05
061	00232-R.LOURENCO CASTANHO	6.325,05
062	00189-R.ANTONIO FIGUEIREDO	7.590,00
062	00195-R.AMADEU SANTI	6.325,05
062	00220-R.PE SALUSTIO R.MACHADO	7.590,00
062	00222-R.PE AGRA	6.325,05
063	00189-R.ANTONIO FIGUEIREDO	7.590,00
063	00220-R.PE SALUSTIO R.MACHADO	7.590,00
063	00222-R.PE AGRA	6.325,05
063	02220-PCA ALEXANDRE FLEMING	7.590,00
064	00181-R.BRAZ DE ASSIS	7.590,00
064	00183-R.JORGE BARBOSA BARROS	7.590,00
064	00185-AV.PROF.RAPHAEL LAURINDO	7.590,00
064	00220-R.PE SALUSTIO R.MACHADO	7.590,00
065	00195-R.AMADEU SANTI	6.325,05
065	00222-R.PE AGRA	6.325,05

PREFEITURA MUNICIPAL DE BOTUCATU
 PLANTA GENEIRICA DE VALORES - LOTE PADRAO 10m X 25m
 SETOR 15 - MT.TF. = METRO DE TESTADA FICTICIA

QUADRA	LOCALIDADES	VALOR MT.TF.
065	00224-R.NELO PEDRETTI	6.325,05
065	00226-R.DR EDMUNDO A.OLIVEIRA	6.325,05
066	00195-R.AMADEU SANTI	6.325,05
066	00224-R.NELO PEDRETTI	6.325,05
066	00226-R.DR EDMUNDO A.OLIVEIRA	6.325,05
067	00195-R.AMADEU SANTI	6.325,05
067	00224-R.NELO PEDRETTI	6.325,05
067	00611-R.LUIZ CARLOS A.RODRIGUES	6.325,05
067	01183-R.JOSE NORDI	6.325,05
067	03119-R.OLTO CH.BARROS	6.325,05
068	00195-R.AMADEU SANTI	6.325,05
068	00222-R.PE AGRA	6.325,05
068	00222-R.PE AGRA	6.325,05
068	00224-R.NELO PEDRETTI	6.325,05
068	00232-R.LOURENCO CASTANHO	6.325,05
069	00224-R.NELO PEDRETTI	6.325,05
069	01183-R.JOSE NORDI	6.325,05
069	03119-R.OLTO CH.BARROS	6.325,05
071	00232-R.LOURENCO CASTANHO	6.325,05
071	01223-R.URSULA DE CAMARGO BARROS	6.325,05
071	01224-R.DARCILIO FINHEIRO MACHADO	6.325,05
071	01224-R.DARCILIO FINHEIRO MACHADO	6.325,05
072	00227-R.DR JOAO CANDIDO V.BOAS	5.059,96
072	00232-R.LOURENCO CASTANHO	5.059,96
072	01225-R.CAMILO MAZONI	6.325,05
072	04220-R.PART.VL.FINHEIRO	5.059,96
073	00220-R.PE SALUSTIO R.MACHADO	5.059,96
073	00227-R.DR JOAO CANDIDO V.BOAS	5.059,96
073	01224-R.DARCILIO FINHEIRO MACHADO	5.059,96
073	01225-R.CAMILO MAZONI	6.325,05
074	00220-R.PE SALUSTIO R.MACHADO	5.059,96
074	00227-R.DR JOAO CANDIDO V.BOAS	5.059,96
074	00229-R.PEDRO ANGELA	5.059,96
074	01224-R.DARCILIO FINHEIRO MACHADO	5.059,96
075	00227-R.DR JOAO CANDIDO V.BOAS	5.059,96
075	00229-R.PEDRO ANGELA	5.059,96
075	00232-R.LOURENCO CASTANHO	5.059,96
075	01224-R.DARCILIO FINHEIRO MACHADO	5.059,96
076	00229-R.PEDRO ANGELA	5.059,96
078	00611-R.LUIZ CARLOS A.RODRIGUES	5.059,96
078	02218-R.MARIANA JAQUETA SANTOS	5.059,96
078	04240-R.TRES JD.STA TEREZA	5.059,96
079	00367-R.IZIDORO BERTAGLIA	2.529,91
079	00611-R.LUIZ CARLOS A.RODRIGUES	5.059,96
079	02218-R.MARIANA JAQUETA SANTOS	2.529,91
079	04240-R.TRES JD.STA TEREZA	2.529,91
080	00367-R.IZIDORO BERTAGLIA	2.529,91
080	00367-R.IZIDORO BERTAGLIA	2.529,91
080	00611-R.LUIZ CARLOS A.RODRIGUES	2.529,91
080	02218-R.MARIANA JAQUETA SANTOS	2.529,91
080	03218-R.GUTOMAR MILANESI MATHEUS	2.529,91

PREFEITURA MUNICIPAL DE BOTUCATU
 PLANTA GENEIRICA DE VALORES - LOTE PADRAO 10m X 25m
 SETOR 15 - MT.TF. = METRO DE TESTADA FICTICIA

QUADRA:	LOGRADOUROS	VALOR MT.TF.
081	00232-R.LOURENCO CASTANHO	2.529,91
082	00232-R.LOURENCO CASTANHO	5.059,96
082	00234-R.ADOLFO PARDINI	5.059,96
082	08971-R.ANTONIO NUNES S.SOBRIHO	5.059,96
083	00225-AV.LEONARDO VILLAS BOAS	6.325,05
083	00234-R.ADOLFO PARDINI	5.059,96
083	00443-PCA DOS EX COMBATENTES FEB	5.059,96
083	01225-R.CAMILO MAZONI	6.325,05
083	08971-R.ANTONIO NUNES S.SOBRIHO	5.059,96
084	00225-AV.LEONARDO VILLAS BOAS	6.325,05
084	00232-R.LOURENCO CASTANHO	6.325,05
084	00234-R.ADOLFO PARDINI	6.325,05
084	01223-R.URSULA DE CAMARGO BARROS	6.325,05
085	00230-R.PEDRO PIRES CAMPOS	6.325,05
085	00232-R.LOURENCO CASTANHO	6.325,05
085	01223-R.URSULA DE CAMARGO BARROS	6.325,05
085	01223-R.URSULA DE CAMARGO BARROS	6.325,05
085	02230-R.ANGELO STUMPO	6.325,05
086	00230-R.PEDRO PIRES CAMPOS	6.325,05
086	00232-R.LOURENCO CASTANHO	6.325,05
086	00234-R.ADOLFO PARDINI	6.325,05
086	01230-TV.CYRO TARGA	6.325,05
087	00228-R.ARGEU MAURICIO OLIVEIRA	6.325,05
087	00232-R.LOURENCO CASTANHO	6.325,05
087	00234-R.ADOLFO PARDINI	6.325,05
087	00292-R.DE ADOLFO PARDINI FILHO	6.325,05
087	01230-TV.CYRO TARGA	6.325,05
088	00228-R.ARGEU MAURICIO OLIVEIRA	6.325,05
088	00232-R.LOURENCO CASTANHO	6.325,05
088	00234-R.ADOLFO PARDINI	6.325,05
088	01183-R.JOSE NOROI	6.325,05
089	00197-R.JUAO CARNELO	6.325,05
089	00228-R.ARGEU MAURICIO OLIVEIRA	6.325,05
089	00234-R.ADOLFO PARDINI	6.325,05
089	01183-R.JOSE NOROI	6.325,05
090	00197-R.JUAO CARNELO	6.325,05
090	00226-R.DR EDMUNDO A.OLIVEIRA	6.325,05
090	00228-R.ARGEU MAURICIO OLIVEIRA	6.325,05
090	01195-R.CEL ANTONIO CARDOSO AMARAL	6.325,05
091	00185-AV.PROF.RAPHAEL LAURINDO	10.120,05
091	00228-R.ARGEU MAURICIO OLIVEIRA	6.325,05
091	01195-R.CEL ANTONIO CARDOSO AMARAL	6.325,05
091	02183-R.AMERICG GIRALDELLA	6.325,05
092	00185-AV.PROF.RAPHAEL LAURINDO	10.120,05
092	00226-R.DR EDMUNDO A.OLIVEIRA	6.325,05
092	01195-R.CEL ANTONIO CARDOSO AMARAL	6.325,05
092	02183-R.AMERICG GIRALDELLA	6.325,05
093	00183-R.JORGE BARBOSA BARROS	5.059,96
093	00185-AV.PROF.RAPHAEL LAURINDO	10.120,05
093	01195-R.CEL ANTONIO CARDOSO AMARAL	5.059,96
093	08975-R.PEDRO DELMANTO	5.059,96

PREFEITURA MUNICIPAL DE BOTUCATU
 PLANTA GENEIRICA DE VALORES - LOTE PADRAO 19m X 25m
 SETOR 15 - MI.TF. = METRO DE TESTADA FICTICIA

QUADRA	LOGRADUROS	VALOR MI.TF.
094	00181-R.BRAZ DE ASSIS	5.059,96
094	00183-R.JORGE BARBOSA BARROS	5.059,96
094	00185-AV.PROF.RAPHAEL LAURINDO	10.120,05
094	08975-R.PEDRO DELMANTO	5.059,96
095	00181-R.BRAZ DE ASSIS	5.059,96
095	00310-TV.BRUNO LUSI NETTO	5.059,96
095	01226-R.LUIZ SAVINI	5.059,96
095	02226-R.GINO CARIOLA	7.590,00
096	00947-R.MARIA LOURDES CASSETARI	5.059,96
096	01226-R.LUIZ SAVINI	5.059,96
096	02175-R.DR JOSE BARBOSA BARROS	5.059,96
096	02226-R.GINO CARIOLA	7.590,00
097	00181-R.BRAZ DE ASSIS	5.059,96
097	00310-TV.BRUNO LUSI NETTO	5.059,96
097	00947-R.MARIA LOURDES CASSETARI	5.059,96
097	01226-R.LUIZ SAVINI	5.059,96
097	02175-R.DR JOSE BARBOSA BARROS	5.059,96
097	02226-R.GINO CARIOLA	5.059,96
098	00181-R.BRAZ DE ASSIS	5.059,96
098	00183-R.JORGE BARBOSA BARROS	5.059,96
098	02183-R.AMERICO GIRALDELLA	5.059,96
098	08975-R.PEDRO DELMANTO	5.059,96
099	00183-R.JORGE BARBOSA BARROS	5.059,96
099	02175-R.DR JOSE BARBOSA BARROS	5.059,96
099	02183-R.AMERICO GIRALDELLA	5.059,96
100	00183-R.JORGE BARBOSA BARROS	5.059,96
100	00693-R.ANTONIO PROTTI	5.059,96
100	01228-TV.LOURENCO VERNINI	5.059,96
100	02175-R.DR JOSE BARBOSA BARROS	5.059,96
100	08994-PCA DOS ABOLICIONISTAS	5.059,96
101	00183-R.JORGE BARBOSA BARROS	5.059,96
101	00230-R.PEDRO PIRES CAMPOS	5.059,96
101	01228-TV.LOURENCO VERNINI	5.059,96
101	02175-R.DR JOSE BARBOSA BARROS	5.059,96
102	00169-R.JOAO BORIOLI	5.059,96
102	00183-R.JORGE BARBOSA BARROS	5.059,96
102	00230-R.PEDRO PIRES CAMPOS	5.059,96
103	00169-R.JOAO BORIOLI	5.059,96
103	00171-R.ATILIO LOSI	5.059,96
103	00228-R.ARGEU MAURICIO OLIVEIRA	5.059,96
103	00230-R.PEDRO PIRES CAMPOS	5.059,96
104	00171-R.ATILIO LOSI	5.059,96
104	00228-R.ARGEU MAURICIO OLIVEIRA	5.059,96
104	00230-R.PEDRO PIRES CAMPOS	5.059,96
104	08975-R.PEDRO DELMANTO	5.059,96
105	00171-R.ATILIO LOSI	5.059,96
105	00183-R.JORGE BARBOSA BARROS	5.059,96
105	00228-R.ARGEU MAURICIO OLIVEIRA	5.059,96
105	08975-R.PEDRO DELMANTO	5.059,96
105	08994-PCA DOS ABOLICIONISTAS	5.059,96
106	00185-AV.PROF.RAPHAEL LAURINDO	10.120,05

PREFEITURA MUNICIPAL DE BOTUCATU
 PLANTA GENEIRICA DE VALORES - LOTE PADRAO 10m X 25m
 SETOR 15 - MT.TF. = METRO DE TESTADA FICTICIA

QUADRA:	LOGRADOUROS	VALOR MT.TF.
106	00228-R.ARGEU MAURICIO OLIVEIRA	5.059,96
106	02183-R.AMERICCO GIRALDELLA	5.059,96
106	08975-R.PEDRO DELMANTO	5.059,96
107	00185-AV.PROF.RAPHAEL LAURINDO	10.120,05
107	00228-R.ARGEU MAURICIO OLIVEIRA	5.059,96
107	00230-R.PEDRO PIRES CAMPOS	5.059,96
107	08975-R.PEDRO DELMANTO	5.059,96
108	00185-AV.PROF.RAPHAEL LAURINDO	10.120,05
108	00228-R.ARGEU MAURICIO OLIVEIRA	6.325,05
108	00230-R.PEDRO PIRES CAMPOS	6.325,05
108	01195-R.CEL. ANTONIO CARDOSO AMARAL	6.325,05
109	00197-R.JOAO CARMELO	6.325,05
109	00228-R.ARGEU MAURICIO OLIVEIRA	6.325,05
109	00230-R.PEDRO PIRES CAMPOS	6.325,05
109	01195-R.CEL. ANTONIO CARDOSO AMARAL	6.325,05
110	00197-R.JOAO CARMELO	6.325,05
110	00197-R.LAURINDO IZIDORO JAQUETA	6.325,05
110	00228-R.ARGEU MAURICIO OLIVEIRA	6.325,05
110	00230-R.PEDRO PIRES CAMPOS	6.325,05
111	00197-R.LAURINDO IZIDORO JAQUETA	6.325,05
111	00228-R.ARGEU MAURICIO OLIVEIRA	6.325,05
111	00230-R.PEDRO PIRES CAMPOS	6.325,05
111	00234-R.ADOLFO PARDINI	6.325,05
112	00230-R.PEDRO PIRES CAMPOS	6.325,05
112	00234-R.ADOLFO PARDINI	6.325,05
112	01223-R.URSULA DE CAMARGO BARROS	6.325,05
112	02230-R.ANGELA STUMPO	6.325,05
113	00197-R.LAURINDO IZIDORO JAQUETA	6.325,05
113	00230-R.PEDRO PIRES CAMPOS	6.325,05
113	00234-R.ADOLFO PARDINI	6.325,05
113	00236-R.ALEIXO VAROLI	6.325,05
113	01223-R.TV.LOURENCO VERNINI	6.325,05
114	00197-R.JOAO CARMELO	6.325,05
114	00197-R.LAURINDO IZIDORO JAQUETA	6.325,05
114	00230-R.PEDRO PIRES CAMPOS	6.325,05
114	00236-R.ALEIXO VAROLI	6.325,05
115	00197-R.JOAO CARMELO	6.325,05
115	00230-R.PEDRO PIRES CAMPOS	6.325,05
115	00236-R.ALEIXO VAROLI	6.325,05
115	01195-R.CEL. ANTONIO CARDOSO AMARAL	6.325,05
116	00185-AV.PROF.RAPHAEL LAURINDO	10.120,05
116	00236-R.ALEIXO VAROLI	6.325,05
116	01195-R.CEL. ANTONIO CARDOSO AMARAL	6.325,05
116	01195-R.CEL. ANTONIO CARDOSO AMARAL	6.325,05
117	00185-AV.PROF.RAPHAEL LAURINDO	10.120,05
117	00230-R.PEDRO PIRES CAMPOS	5.059,96
117	00236-R.ALEIXO VAROLI	5.059,96
117	08975-R.PEDRO DELMANTO	5.059,96
118	00171-R.ATILIO LOSI	5.059,96
118	00230-R.PEDRO PIRES CAMPOS	5.059,96
118	00236-R.ALEIXO VAROLI	5.059,96

SP

PREFEITURA MUNICIPAL DE BOTUCATU
 PLANTA GENEIRICA DE VALORES - LOTE PADRAO 10m x 25m
 SETOR 15 - HI.TF. = METRO DE TESTADA FICTICIA


QUADRA	LOGRADOUROS	VALOR HI.TF.
118	00975-R.PEDRO DELMANTO	5.059,96
119	00169-R.JOAO BORIOLI	5.059,96
119	00171-R.ATILIO LOSI	5.059,96
119	00230-R.PEDRO PIRES CAMPOS	5.059,96
119	00236-R.ALEIXO VAROLI	5.059,96
120	00167-R.DANIEL ZACHARIAS	5.059,96
120	00169-R.JOAO BORIOLI	5.059,96
120	00230-R.PEDRO PIRES CAMPOS	5.059,96
120	00236-R.ALEIXO VAROLI	5.059,96
121	00167-R.DANIEL ZACHARIAS	5.059,96
121	00183-R.JORGE BARBOSA BARROS	5.059,96
121	00236-R.ALEIXO VAROLI	5.059,96
122	00183-R.JORGE BARBOSA BARROS	5.059,96
122	00230-R.PEDRO PIRES CAMPOS	5.059,96
122	00236-R.ALEIXO VAROLI	5.059,96
122	02175-R.DR JOSE BARBOSA BARROS	5.059,96
123	00183-R.JORGE BARBOSA BARROS	5.059,96
123	00238-R.PLACIDO RODRIGUES VENEGAS	5.059,96
123	00238-R.PLACIDO RODRIGUES VENEGAS	5.059,96
123	02175-R.DR JOSE BARBOSA BARROS	5.059,96
124	00167-R.DANIEL ZACHARIAS	5.059,96
124	00183-R.JORGE BARBOSA BARROS	5.059,96
124	00236-R.ALEIXO VAROLI	5.059,96
124	00238-R.PLACIDO RODRIGUES VENEGAS	5.059,96
125	00167-R.DANIEL ZACHARIAS	5.059,96
125	00169-R.JOAO BORIOLI	5.059,96
125	00236-R.ALEIXO VAROLI	5.059,96
125	00238-R.PLACIDO RODRIGUES VENEGAS	5.059,96
126	00169-R.JOAO BORIOLI	5.059,96
126	00171-R.ATILIO LOSI	5.059,96
126	00236-R.ALEIXO VAROLI	5.059,96
126	00238-R.PLACIDO RODRIGUES VENEGAS	5.059,96
127	00171-R.ATILIO LOSI	5.059,96
127	00236-R.ALEIXO VAROLI	5.059,96
127	00238-R.PLACIDO RODRIGUES VENEGAS	5.059,96
127	00975-R.PEDRO DELMANTO	5.059,96
128	00185-AV.PROF.RAPHAEL LAURINDO	10.120,05
128	00236-R.ALEIXO VAROLI	5.059,96
128	00238-R.PLACIDO RODRIGUES VENEGAS	5.059,96
128	00975-R.PEDRO DELMANTO	5.059,96
129	00185-AV.PROF.RAPHAEL LAURINDO	10.120,05
129	00236-R.ALEIXO VAROLI	6.325,05
129	00238-R.PLACIDO RODRIGUES VENEGAS	6.325,05
129	01195-R.CEL ANTONIO CARDOSO AMARAL	6.325,05
130	00197-R.JOAO CARMELO	6.325,05
130	00236-R.ALEIXO VAROLI	6.325,05
130	00750-FCA JOSE MARTINS-GUANXUMA	6.325,05
130	01195-R.CEL ANTONIO CARDOSO AMARAL	6.325,05
131	00197-R.JOAO CARMELO	6.325,05
131	00199-R.LAURINDO IZIDORO JAQUETA	6.325,05
131	00199-R.LAURINDO IZIDORO JAQUETA	6.325,05

PREFEITURA MUNICIPAL DE BOTUCATU
 PLANTA GENEIRICA DE VALORES - LOTE PADRAO 10m X 25m
 SEIOR 15 - MT. TF. = METRO DE TESTADA FICTICIA

QUADRA	LOGRADOUROS	VALOR MT. TF.
131	00750-PCA JOSE MARTINS-GUANXUMA	6.325,05
131	01223-R.URSULA DE CAMARGO BARROS	6.325,05
132	00197-R.LAURINDO IZIDORO JAQUETA	6.325,05
132	00234-R.ADOLFO PARDINI	6.325,05
132	00236-R.ALEIXO VAPOLI	6.325,05
132	01223-R.URSULA DE CAMARGO BARROS	6.325,05
133	00197-R.LAURINDO IZIDORO JAQUETA	6.325,05
133	00234-R.ADOLFO PARDINI	6.325,05
133	01223-R.URSULA DE CAMARGO BARROS	6.325,05
133	01225-R.CAMILO MAZONI	6.325,05
134	00225-AV.LEONARDO VILLAS BOAS	6.325,05
134	00234-R.ADOLFO PARDINI	5.059,96
134	01225-R.CAMILO MAZONI	6.325,05
134	08971-R.ANTONIO NUNES S.SOBRINHO	5.059,96
135	00197-R.LAURINDO IZIDORO JAQUETA	5.059,96
135	00234-R.ADOLFO PARDINI	5.059,96
135	08971-R.ANTONIO NUNES S.SOBRINHO	5.059,96
135	08972-R.ISALTINO PINHEIRO CASTRO	5.059,96
136	00197-R.LAURINDO IZIDORO JAQUETA	5.059,96
136	00238-R.FLACIDO RODRIGUES VENEGAS	5.059,96
136	08971-R.ANTONIO NUNES S.SOBRINHO	5.059,96
136	08972-R.ISALTINO PINHEIRO CASTRO	5.059,96
137	00197-R.LAURINDO IZIDORO JAQUETA	5.059,96
137	00225-AV.LEONARDO VILLAS BOAS	6.325,05
137	01225-R.CAMILO MAZONI	6.325,05
137	08971-R.ANTONIO NUNES S.SOBRINHO	5.059,96
138	00197-R.LAURINDO IZIDORO JAQUETA	6.325,05
138	00225-AV.LEONARDO VILLAS BOAS	6.325,05
138	01223-R.URSULA DE CAMARGO BARROS	6.325,05
138	01225-R.CAMILO MAZONI	6.325,05
139	00238-R.FLACIDO RODRIGUES VENEGAS	6.325,05
139	01195-R.CEL ANTONIO CARDOSO AMARAL	5.059,96
140	00165-AV.PROF.RAPHAEL LAURINDO	5.059,96
140	00238-R.FLACIDO RODRIGUES VENEGAS	6.325,05
140	00750-PCA JOSE MARTINS-GUANXUMA	5.059,96
140	01195-R.CEL ANTONIO CARDOSO AMARAL	5.059,96
140	08977-R.LOURENCO CARMELO	5.059,96
141	00165-AV.PROF.RAPHAEL LAURINDO	5.059,96
141	00238-R.FLACIDO RODRIGUES VENEGAS	6.325,05
141	08975-R.PEDRO DELMANTO	5.059,96
141	08977-R.LOURENCO CARMELO	5.059,96
142	00171-R.ATILIO LOSI	5.059,96
142	00238-R.FLACIDO RODRIGUES VENEGAS	5.059,96
142	08975-R.PEDRO DELMANTO	5.059,96
142	08977-R.LOURENCO CARMELO	5.059,96
143	00169-R.JOAO BORIOLI	5.059,96
143	00171-R.ATILIO LOSI	5.059,96
143	00238-R.FLACIDO RODRIGUES VENEGAS	5.059,96
143	08977-R.LOURENCO CARMELO	5.059,96
144	00167-R.DANIEL ZACHARIAS	5.059,96
144	00169-R.JOAO BORIOLI	5.059,96

PREFEITURA MUNICIPAL DE BOFUCATU
 PLANTA GENEIRICA DE VALORES - LOTE PADRAO 10m X 25m
 SETOR 15 - MT.TF. = METRO DE TESTADA FICTICIA

QUADRA	LOGRADOURAS	VALOR MT.TF.
144	00238-R.PLACIDO RODRIGUES VENEGAS	5.059,96
144	08977-R.LOURENCO CARMELO	5.059,96
145	00167-R.DANIEL ZACHARIAS	5.059,96
145	00183-R.JORGE BARBOSA BARROS	5.059,96
145	00238-R.PLACIDO RODRIGUES VENEGAS	5.059,96
145	08977-R.LOURENCO CARMELO	5.059,96
146	00183-R.JORGE BARBOSA BARROS	5.059,96
146	00238-R.PLACIDO RODRIGUES VENEGAS	5.059,96
146	02175-R.DR JOSE BARBOSA BARROS	5.059,96
146	08977-R.LOURENCO CARMELO	5.059,96
147	00171-R.ATILIO LOSI	3.795,00
147	08977-R.LOURENCO CARMELO	3.795,00
148	00171-R.ATILIO LOSI	5.059,96
148	08971-R.ANTONIO NUNES S.SOBRIINHO	5.059,96
148	08975-R.PEDRO DELMANTO	5.059,96
148	08977-R.LOURENCO CARMELO	5.059,96
149	00183-AV.PROF.RAPHAEL LAURINDO	5.059,96
149	00751-PCA ISALTINO PEREIRA	5.059,96
149	08975-R.PEDRO DELMANTO	5.059,96
149	08977-R.LOURENCO CARMELO	5.059,96
150	00183-AV.PROF.RAPHAEL LAURINDO	5.059,96
150	00225-AV.LEONARDO VILLAS BOAS	6.325,05
150	00751-PCA ISALTINO PEREIRA	5.059,96
150	08977-R.LOURENCO CARMELO	5.059,96
151	00225-AV.LEONARDO VILLAS BOAS	6.325,05
151	00238-R.PLACIDO RODRIGUES VENEGAS	6.325,05
151	00750-PCA JOSE MARTINS-GUANXUMA	5.059,96
151	01225-R.CAMILO MAZONI	6.325,05
151	08977-R.LOURENCO CARMELO	5.059,96
152	00238-R.PLACIDO RODRIGUES VENEGAS	5.059,96
152	01225-R.CAMILO MAZONI	6.325,05
152	08971-R.ANTONIO NUNES S.SOBRIINHO	5.059,96
152	08977-R.LOURENCO CARMELO	5.059,96
153	00238-R.PLACIDO RODRIGUES VENEGAS	5.059,96
153	08971-R.ANTONIO NUNES S.SOBRIINHO	5.059,96
153	08972-R.ISALTINO PINHEIRO CASTRO	5.059,96
153	08977-R.LOURENCO CARMELO	5.059,96
154	00238-R.PLACIDO RODRIGUES VENEGAS	2.529,91
154	00366-R.FLORINDO SILVA	5.059,96
154	08972-R.ISALTINO PINHEIRO CASTRO	5.059,96
154	08977-R.LOURENCO CARMELO	5.059,96
155	00366-R.FLORINDO SILVA	5.059,96
155	08972-R.ISALTINO PINHEIRO CASTRO	3.795,00
156	08971-R.ANTONIO NUNES S.SOBRIINHO	3.795,00
156	08972-R.ISALTINO PINHEIRO CASTRO	3.795,00
156	08973-R.ANTONIO ALVARO CAMPOS	3.795,00
156	08977-R.LOURENCO CARMELO	5.059,96
157	00225-AV.LEONARDO VILLAS BOAS	6.325,05
157	00751-PCA ISALTINO PEREIRA	3.795,00
157	01225-R.CAMILO MAZONI	6.325,05
157	08971-R.ANTONIO NUNES S.SOBRIINHO	3.795,00




PREFEITURA MUNICIPAL DE BUTUCATU
 PLANTA GENEIRICA DE VALORES - LOTE PADRAO 10m X 25m
 SETOR 15 - MT.TF. = METRO DE TESTADA FICTICIA

QUADRA	LOGRADOUROS	VALOR MT.TF.
158	00751-PCA ISALTINO PEREIRA	3.795,00
159	00751-PCA ISALTINO PEREIRA	3.795,00
159	08973-R.ANTONIO ALVARO CAMPOS	5.059,96
159	08975-R.PEDRO DELMANTO	3.795,00
160	02175-R.DR JOSE BARBOSA BARROS	2.529,91
160	02176-AV.DE ACESSO	2.529,91
161	00225-AV.LEONARDO VILLAS BOAS	2.529,91
161	00624-R.ANACLETO IVO GARZEZI	2.529,91
161	01225-R.CAMILO MAZONI	2.529,91
161	02175-R.DR JOSE BARBOSA BARROS	2.529,91
161	08976-R.MATHEUS DONATO	2.529,91
162	00574-R.ORESTES TORTORELLA	2.529,91
162	00624-R.ANACLETO IVO GARZEZI	2.529,91
162	01225-R.CAMILO MAZONI	2.529,91
162	08976-R.MATHEUS DONATO	2.529,91
163	00574-R.ORESTES TORTORELLA	2.529,91
163	00624-R.ANACLETO IVO GARZEZI	2.529,91
163	01225-R.CAMILO MAZONI	2.529,91
163	08976-R.MATHEUS DONATO	2.529,91
164	00225-AV.LEONARDO VILLAS BOAS	2.529,91
164	00697-R.BENEDITO MATHIAS BLUMER	2.529,91
164	01225-R.CAMILO MAZONI	2.529,91
164	01225-R.CAMILO MAZONI	2.529,91
164	08974-R.ANTONIO FERRUCIO MORI	2.529,91
164	08976-R.MATHEUS DONATO	2.529,91
165	01225-R.CAMILO MAZONI	3.795,00
165	08974-R.ANTONIO FERRUCIO MORI	2.529,91
165	08975-R.PEDRO DELMANTO	2.529,91
165	08978-R.AUGUSTO FONTANA	3.795,00
166	01225-R.CAMILO MAZONI	3.795,00
166	08975-R.PEDRO DELMANTO	3.795,00
166	08978-R.AUGUSTO FONTANA	3.795,00
167	00185-AV.PROF.RAPHAEL LAURINDO	3.795,00
167	00225-AV.LEONARDO VILLAS BOAS	3.795,00
167	01225-R.CAMILO MAZONI	3.795,00
167	08975-R.PEDRO DELMANTO	3.795,00
167	08978-R.AUGUSTO FONTANA	3.795,00
168	00185-AV.PROF.RAPHAEL LAURINDO	3.795,00
168	00751-PCA ISALTINO PEREIRA	3.795,00
168	00751-PCA ISALTINO PEREIRA	3.795,00
168	01225-R.CAMILO MAZONI	3.795,00
168	08971-R.ANTONIO NUNES S.SOBRINHO	3.795,00
168	08973-R.ANTONIO ALVARO CAMPOS	3.795,00
168	08978-R.AUGUSTO FONTANA	3.795,00
169	00477-R.ALVARO CARVALHO AZANHA	3.795,00
169	00751-PCA ISALTINO PEREIRA	3.795,00
169	08971-R.ANTONIO NUNES S.SOBRINHO	3.795,00
169	08978-R.AUGUSTO FONTANA	3.795,00
170	00366-R.FLORINDO SILVA	2.529,91
170	00477-R.ALVARO CARVALHO AZANHA	3.795,00
170	08972-R.ISALTINO PINHEIRO CASTRO	3.795,00

PREFEITURA MUNICIPAL DE MOTUCATU
 PLANTA GENEIRICA DE VALORES - LOTE PADRAO 10m X 25m
 SETOR 15 - MT.TF. = METRO DE TESTADA FICTICIA

QUADRA	LOGRADOUROS	VALOR MT.TF.
171	08971-R.ANTONIO NUNES S.SOBREINHO	2.529,91
171	08972-R.ISALTINO PINHEIRO CASTRO	2.529,91
171	08978-R.AUGUSTO FONTANA	3.795,00
171	08983-R.ADOLFO BALARIN	2.529,91
172	00185-AV.PROF.RAPHAEL LAURINDO	2.529,91
172	08971-R.ANTONIO NUNES S.SOBREINHO	2.529,91
172	08978-R.AUGUSTO FONTANA	3.795,00
172	08983-R.ADOLFO BALARIN	2.529,91
173	00185-AV.PROF.RAPHAEL LAURINDO	2.529,91
173	08975-R.PEDRO DELMANTO	2.529,91
173	08978-R.AUGUSTO FONTANA	3.795,00
173	08983-R.ADOLFO BALARIN	2.529,91
174	00697-R.BENEDITO MATHIAS BLUMER	2.529,91
174	08974-R.ANTONIO FERRUCIO MORI	2.529,91
174	08975-R.PEDRO DELMANTO	2.529,91
174	08976-R.MATHEUS DONATO	2.529,91
174	08983-R.ADOLFO BALARIN	2.529,91
175	00372-R.HUMBERTO MILANESI JR	2.529,91
175	00697-R.BENEDITO MATHIAS BLUMER	2.529,91
175	08974-R.ANTONIO FERRUCIO MORI	2.529,91
175	08983-R.ADOLFO BALARIN	2.529,91
176	00372-R.HUMBERTO MILANESI JR	2.529,91
176	00572-R.GENARO GIANINI	2.529,91
176	00697-R.BENEDITO MATHIAS BLUMER	2.529,91
176	08974-R.ANTONIO FERRUCIO MORI	2.529,91
177	00372-R.HUMBERTO MILANESI JR	2.529,91
177	00572-R.GENARO GIANINI	2.529,91
177	00573-R.S.DENOM.J.P.	2.529,91
177	08976-R.MATHEUS DONATO	2.529,91
178	00372-R.HUMBERTO MILANESI JR	2.529,91
178	00573-R.S.DENOM.J.P.	2.529,91
178	00697-R.BENEDITO MATHIAS BLUMER	2.529,91
178	08976-R.MATHEUS DONATO	2.529,91
179	00372-R.HUMBERTO MILANESI JR	2.529,91
179	00574-R.ORESTES TORTORELLA	2.529,91
179	00624-R.ANACLETO IVO GARZEZI	2.529,91
179	00697-R.BENEDITO MATHIAS BLUMER	2.529,91
180	00372-R.HUMBERTO MILANESI JR	2.529,91
180	00624-R.ANACLETO IVO GARZEZI	2.529,91
180	02175-R.DR JOSE BARBOSA BARROS	2.529,91
180	08976-R.MATHEUS DONATO	2.529,91
181	00183-R.JORGE BARBOSA BARROS	2.529,91
182	00372-R.HUMBERTO MILANESI JR	2.529,91
182	00697-R.BENEDITO MATHIAS BLUMER	2.529,91
182	08983-R.ADOLFO BALARIN	2.529,91
183	00790-R.NOVE JD.PARAISO II	2.529,91
183	02213-R.JOAOQUIM BUENO ROCHA	2.529,91
183	08975-R.PEDRO DELMANTO	2.529,91
183	08983-R.ADOLFO BALARIN	2.529,91
184	00372-R.HUMBERTO MILANESI JR	2.529,91
184	00697-R.BENEDITO MATHIAS BLUMER	2.529,91



PREFEITURA MUNICIPAL DE BOTUCATU
 PLANTA GENEIRICA DE VALORES - LOTE PADRAO 10m X 25m
 SETOR 15 - MT.FE. = METRO DE TESTADA FICTICIA

QUADRA: LOSRACOUROS		VALOR MT.FE.
184	02213-R.JOAOUIN BUENO ROCHA	2.529,91
184	08983-R.ADOLFO BALARIN	2.529,91
185	00185-AV.PROF.RAPHAEL LAURINDO	2.529,91
185	08975-R.PEDRO DELMANTO	2.529,91
185	08983-R.ADOLFO BALARIN	2.529,91
186	00185-AV.PROF.RAPHAEL LAURINDO	2.529,91
186	08971-R.ANTONIO HUNES S.SOBRINHO	2.529,91
186	08983-R.ADOLFO BALARIN	2.529,91
189	00227-R.DR JOAO CANDIDO V.BOAS	5.059,96
189	00232-R.LOURENCO CASTANHO	5.059,96
189	00671-TV.PART.CH.P.MACHADO	5.059,96
189	01224-R.DARCILIO PINHEIRO MACHADO	5.059,96
189	01235-R.CAMILO NAZONI	6.325,05
189	04220-R.PART.VL.PINHEIRO	5.059,96
190	00306-TV.S.DENOM.V.A.	2.529,91
190	00367-R.IZIDORO BERTAGLIA	2.529,91
190	07094-R.ARTEMIO CAPELUPPI	2.529,91
191	00229-R.PEDRO ANGELA	5.059,96
191	07094-R.ARTEMIO CAPELUPPI	2.529,91
192	00229-R.PEDRO ANGELA	5.059,96
192	00240-R.REINALDO SENGEF	2.529,91
192	07094-R.ARTEMIO CAPELUPPI	2.529,91
194	00229-R.PEDRO ANGELA	2.529,91
194	02218-R.MARIANA JAQUETA SANTOS	2.529,91
194	03218-R.GUIONAR MILANESI MATHEUS	2.529,91
195	00367-R.IZIDORO BERTAGLIA	2.529,91
195	00611-R.LUIZ CARLOS A.RODRIGUES	2.529,91
195	03218-R.GUIONAR MILANESI MATHEUS	2.529,91
195	03220-R.JOAO RIBEIRO	2.529,91
196	00229-R.PEDRO ANGELA	5.059,96
196	03218-R.GUIONAR MILANESI MATHEUS	2.529,91
196	03220-R.JOAO RIBEIRO	2.529,91
197	00220-R.FE SALUSTIO R.MACHADO	2.529,91
197	00229-R.PEDRO ANGELA	5.059,96
197	00232-R.LOURENCO CASTANHO	2.529,91
197	00367-R.IZIDORO BERTAGLIA	2.529,91
197	03220-R.JOAO RIBEIRO	2.529,91
198	00191-R.CESARIO NOTTA	7.590,00
198	00212-R.TTE JOAO FRANCISCO	7.590,00
198	00214-R.CDOR PEDRO STEFANINI	6.325,05
198	00232-R.LOURENCO CASTANHO	6.325,05
198	00456-TV.R.CESARIO NOTA	6.325,05
199	00229-R.PEDRO ANGELA	5.059,96
199	00611-R.LUIZ CARLOS A.RODRIGUES	2.529,91
199	03240-R.JOAO DIAS CORDEIRO	2.529,91
199	04239-R.PROF.BENEDITO PIRES ALMEIDA	2.529,91
200	00367-R.IZIDORO BERTAGLIA	2.529,91
200	03239-TV.BECO SEIS	2.529,91
200	03240-R.JOAO DIAS CORDEIRO	2.529,91
200	04239-R.PROF.BENEDITO PIRES ALMEIDA	2.529,91
202	00220-R.FE SALUSTIO R.MACHADO	5.059,96

PREFEITURA MUNICIPAL DE BOTUCATU
 PLANTA GENEIRICA DE VALORES - LOTE PADRAO 10m X 25m
 SETOR 15 - MT.TF. = METRO DE TESTADA FICTICIA

QUADRA:	LOGRADOUROS	VALOR MT.TF.
202	00227-R.DR JOAO CANDIDO V. BOAS	5.059,96
202	00229-R.PEDRO ANGELA	5.059,96
202	07094-R.ANTERIO CAPELUPPI	5.059,96
205	00181-R.BRAZ DE ASSIS	7.590,00
205	00220-R.PE SALUSTIO R.MACHADO	7.590,00
205	01226-R.LUIZ SAVINI	7.590,00
205	02226-R.GIHO CARIOLA	7.590,00
206	00220-R.PE SALUSTIO R.MACHADO	7.590,00
206	01226-R.LUIZ SAVINI	7.590,00
206	02175-R.DR JOSE BARBOSA BARROS	3.795,00
206	02226-R.GIHO CARIOLA	7.590,00
210	00234-R.ADOLFO PARDINI	2.529,91
210	00366-R.FLORINDO SILVA	2.529,91
210	00376-R.DEZENOVE JD.MIRANTE	2.529,91
210	00972-R.ISALTINO PINHEIRO CASTRO	2.529,91
211	00238-R.FLACIDO RODRIGUES VENEGAS	2.529,91
211	00366-R.FLORINDO SILVA	2.529,91
211	00367-R.IZIDORO BERTAGLIA	2.529,91
212	00366-R.FLORINDO SILVA	2.529,91
212	00367-R.IZIDORO BERTAGLIA	2.529,91
213	00232-R.LOURENCO CASTANHO	2.529,91
213	00367-R.IZIDORO BERTAGLIA	2.529,91
213	00368-R.JUSTINO MIRANDA CAMARGO	2.529,91
214	00238-R.FLACIDO RODRIGUES VENEGAS	2.529,91
214	00367-R.IZIDORO BERTAGLIA	2.529,91
214	00368-R.JUSTINO MIRANDA CAMARGO	2.529,91
215	00232-R.LOURENCO CASTANHO	2.529,91
215	00368-R.JUSTINO MIRANDA CAMARGO	2.529,91
215	00369-R.CARLOS GUADAGNINI	2.529,91
216	00368-R.JUSTINO MIRANDA CAMARGO	2.529,91
216	00369-R.CARLOS GUADAGNINI	2.529,91
217	00369-R.CARLOS GUADAGNINI	2.529,91
217	00370-AV.CLOVIS AVELAR PIRES	2.529,91
218	00369-R.CARLOS GUADAGNINI	2.529,91
218	00370-AV.CLOVIS AVELAR PIRES	2.529,91
219	00370-AV.CLOVIS AVELAR PIRES	2.529,91
220	00370-AV.CLOVIS AVELAR PIRES	2.529,91
221	00370-AV.CLOVIS AVELAR PIRES	2.529,91
221	00372-R.HUMBERTO MILANESI JR	2.529,91
222	00370-AV.CLOVIS AVELAR PIRES	2.529,91
222	00372-R.HUMBERTO MILANESI JR	2.529,91
223	00372-R.HUMBERTO MILANESI JR	2.529,91
223	00373-R.ABILIO DORINI	2.529,91
224	00373-R.ABILIO DORINI	2.529,91
225	00373-R.ABILIO DORINI	2.529,91
225	00374-R.JOAO DE OLIVEIRA	2.529,91
226	00232-R.LOURENCO CASTANHO	2.529,91
226	00374-R.JOAO DE OLIVEIRA	2.529,91
226	00375-R.PROF.ANTONIO M.BARBOSA	2.529,91
227	00375-R.PROF.ANTONIO M.BARBOSA	2.529,91
231	00367-R.IZIDORO BERTAGLIA	2.529,91

PREFEITURA MUNICIPAL DE BOTUCATU
 PLANTA GENEIRICA DE VALORES - LOTE PADRAO 10m X 25m
 SETOR 15 - MT.TF. = METRO DE TESTADA FICTICIA

QUADRA	LOGRADOUROS	VALOR MT.TF.
231	00368-R.JUSTINO MIRANDA CAMARGO	2.529,91
232	00368-R.JUSTINO MIRANDA CAMARGO	2.529,91
232	00369-R.CARLOS GUADAGHINI	2.529,91
233	00369-R.CARLOS GUADAGHINI	2.529,91
233	01370-R.OITO JD.FLAMBOYANT	2.529,91
234	01370-R.OITO JD.FLAMBOYANT	2.529,91
235	00372-R.HUMBERTO MILANESI JR	2.529,91
235	01371-R.NOVE-JD.FLAMBOYANT	2.529,91
236	00232-R.LOURENCO CASTANHO	2.529,91
236	00372-R.HUMBERTO MILANESI JR	2.529,91
236	00375-R.ABILIO DORINI	2.529,91
236	00603-AV.MANUEL PINHEIRO RIBEIRO	2.529,91
237	00373-R.ABILIO DORINI	2.529,91
237	00374-R.JOAO DE OLIVEIRA	2.529,91
238	00374-R.JOAO DE OLIVEIRA	2.529,91
238	00375-R.PROF.ANTONIO M.BARBOSA	2.529,91
239	00603-AV.MANUEL PINHEIRO RIBEIRO	2.529,91
240	00603-AV.MANUEL PINHEIRO RIBEIRO	2.529,91
241	00372-R.HUMBERTO MILANESI JR	2.529,91
241	00618-R.ANA JULIA PRADO OLIVEIRA	2.529,91
241	02175-F.DR JOSE BARBOSA BARROS	2.529,91
242	00372-R.HUMBERTO MILANESI JR	2.529,91
242	00574-R.ORESTES TORTORELLA	2.529,91
242	00618-R.ANA JULIA PRADO OLIVEIRA	2.529,91
243	00614-R.UM RES.PQ.PRIMAVERA	2.529,91
243	00615-R.DOIS RES.PQ.PRIMAVERA	2.529,91
244	00372-R.HUMBERTO MILANESI JR	2.529,91
245	00574-R.ORESTES TORTORELLA	2.529,91
245	00615-R.DOIS RES.PQ.PRIMAVERA	2.529,91
245	00617-R.QUATRO RES.PQ.PRIMAVERA	2.529,91
245	00618-R.ANA JULIA PRADO OLIVEIRA	2.529,91
246	00574-R.ORESTES TORTORELLA	2.529,91
246	00618-R.ANA JULIA PRADO OLIVEIRA	2.529,91
246	02175-R.DR JOSE BARBOSA BARROS	2.529,91
247	00614-F.UM RES.PQ.PRIMAVERA	2.529,91
248	00080-R.ANTONIO AMAHO BARROS	2.529,91
248	00366-R.FLOMINDO SILVA	2.529,91
248	00367-R.IZIDORO BERTAGLIA	2.529,91
248	00973-R.ANTONIO ALVARO CAMPOS	2.529,91
248	00977-R.LOURENCO CARNELLO	2.529,91
249	00367-R.IZIDORO BERTAGLIA	2.529,91
250	00367-R.IZIDORO BERTAGLIA	2.529,91
250	00978-R.AUGUSTO FONTANA	2.529,91
251	00368-R.JUSTINO MIRANDA CAMARGO	2.529,91
251	00971-R.ANTONIO NUNES S.SOPRINHO	2.529,91
251	00963-R.ADOLFO BALARIN	2.529,91
252	00367-R.IZIDORO BERTAGLIA	2.529,91
252	00368-R.JUSTINO MIRANDA CAMARGO	2.529,91
253	00367-R.IZIDORO BERTAGLIA	2.529,91
253	00368-R.JUSTINO MIRANDA CAMARGO	2.529,91
253	00972-R.ISALTINO PINHEIRO CASTRO	2.529,91

PREFEITURA MUNICIPAL DE BOTUCATU
 PLANTA GENEIRICA DE VALORES - LOTE PADRAO 10m X 25m
 SETOR 15 - MI.TF. = METRO DE TESTADA FICTICIA

QUADRA	LOTEADOUROS	VALOR MT. TF.
254	00368-R.JUSTINO MIRANDA CAMARGO	2.529,91
254	00369-R.CARLOS GUADAGNINI	2.529,91
255	00368-R.JUSTINO MIRANDA CAMARGO	2.529,91
255	00369-R.CARLOS GUADAGNINI	2.529,91
255	00785-R.FRANCISCO ANTONIO FUNARI	2.529,91
256	00368-R.JUSTINO MIRANDA CAMARGO	2.529,91
256	00369-R.CARLOS GUADAGNINI	2.529,91
257	00369-R.CARLOS GUADAGNINI	2.529,91
257	00370-AV.CLOVIS AVELAR PIRES	2.529,91
258	00369-R.CARLOS GUADAGNINI	2.529,91
258	00370-AV.CLOVIS AVELAR PIRES	2.529,91
258	00785-R.FRANCISCO ANTONIO FUNARI	2.529,91
259	00785-R.FRANCISCO ANTONIO FUNARI	2.529,91
260	00369-R.CARLOS GUADAGNINI	2.529,91
260	00370-AV.CLOVIS AVELAR PIRES	2.529,91
261	00370-AV.CLOVIS AVELAR PIRES	2.529,91
262	00370-AV.CLOVIS AVELAR PIRES	2.529,91
262	00785-R.FRANCISCO ANTONIO FUNARI	2.529,91
263	00785-R.FRANCISCO ANTONIO FUNARI	2.529,91
264	00370-AV.CLOVIS AVELAR PIRES	2.529,91
264	00786-R.MARIO BICUDO	2.529,91
265	00370-AV.CLOVIS AVELAR PIRES	2.529,91
265	00372-R.HUMBERTO MILANESI JR	2.529,91
266	00370-AV.CLOVIS AVELAR PIRES	2.529,91
266	00372-R.HUMBERTO MILANESI JR	2.529,91
266	00785-R.FRANCISCO ANTONIO FUNARI	2.529,91
267	00372-R.HUMBERTO MILANESI JR	2.529,91
267	00938-PCA JORGE THIAGO SILVA	2.529,91
268	00370-AV.CLOVIS AVELAR PIRES	2.529,91
268	00372-R.HUMBERTO MILANESI JR	2.529,91
269	00372-R.HUMBERTO MILANESI JR	2.529,91
269	00373-R.ABILIO DORINI	2.529,91
270	00372-R.HUMBERTO MILANESI JR	2.529,91
270	00373-R.ABILIO DORINI	2.529,91
271	00372-R.HUMBERTO MILANESI JR	2.529,91
271	00373-R.ABILIO DORINI	2.529,91
272	00372-R.HUMBERTO MILANESI JR	2.529,91
272	00373-R.ABILIO DORINI	2.529,91
273	00373-R.ABILIO DORINI	2.529,91
273	00374-R.JOAO DE OLIVEIRA	2.529,91
274	00373-R.ABILIO DORINI	2.529,91
274	00374-R.JOAO DE OLIVEIRA	2.529,91
274	00785-R.FRANCISCO ANTONIO FUNARI	2.529,91
275	00373-R.ABILIO DORINI	2.529,91
275	00374-R.JOAO DE OLIVEIRA	2.529,91
275	00786-R.MARIO BICUDO	2.529,91
276	00373-R.ABILIO DORINI	2.529,91
276	00374-R.JOAO DE OLIVEIRA	2.529,91
277	00374-R.JOAO DE OLIVEIRA	2.529,91
277	00375-R.PROF.ANTONIO M.BARBOSA	2.529,91
277	00977-R.LOURENCO CARMELO	2.529,91

PREFEITURA MUNICIPAL DE BOTUCATU
 PLANTA GENEALOGICA DE VALORES - LOTE PADRAO 10m X 25m
 SETOR 15 - MT.TF. = MEIRO DE TESTADA FICTICIA

QUADRA	LOGRADOUROS	VALOR MT.TF.
278	00374-R.JOAO DE OLIVEIRA	2.529,91
278	00785-R.FRANCISCO ANTONIO FUNARI	2.529,91
279	00366-R.FLORINDO SILVA	2.529,91
279	00374-R.JOAO DE OLIVEIRA	2.529,91
280	00366-R.FLORINDO SILVA	2.529,91
280	00374-R.JOAO DE OLIVEIRA	2.529,91
281	00375-R.PROF.ANTONIO M.BARBOSA	2.529,91
281	00787-R.DOZE JD.PARAISO II	2.529,91
281	00777-R.LOURENCO CARMELO	2.529,91
282	00366-R.FLORINDO SILVA	2.529,91
282	00787-R.DOZE JD.PARAISO II	2.529,91
283	00366-R.FLORINDO SILVA	2.529,91
284	00790-R.NOVE JD.PARAISO II	2.529,91
285	00232-R.LOURENCO CASTANHO	2.529,91
286	00367-R.IZIDORO BERTAGLIA	2.529,91
286	00846-R.DOIS JD.CH.PINHEIROS	2.529,91
287	00236-R.ALEIXO VAPOLI	2.529,91
287	00367-R.IZIDORO BERTAGLIA	2.529,91
287	00846-R.DOIS JD.CH.PINHEIROS	2.529,91
288	00367-R.IZIDORO BERTAGLIA	2.529,91
288	00603-AV.MANUEL PINHEIRO KIBEIRO	2.529,91
288	00846-R.DOIS JD.CH.PINHEIROS	2.529,91
288	00860-R.ROSA MARIA C.BASSETO	2.529,91
289	00369-R.CARLOS GUADAGNINI	2.529,91
289	00846-R.DOIS JD.CH.PINHEIROS	2.529,91
290	00369-R.CARLOS GUADAGNINI	2.529,91
290	00846-R.DOIS JD.CH.PINHEIROS	2.529,91
290	04239-R.PROF.BENEDITO PIRES ALMEIDA	2.529,91
291	00369-R.CARLOS GUADAGNINI	2.529,91
291	00846-R.DOIS JD.CH.PINHEIROS	2.529,91
291	04239-R.PROF.BENEDITO PIRES ALMEIDA	2.529,91
292	00369-R.CARLOS GUADAGNINI	2.529,91
292	00846-R.DOIS JD.CH.PINHEIROS	2.529,91
293	00369-R.CARLOS GUADAGNINI	2.529,91
293	00370-AV.CLOVIS AVELAR PIRES	2.529,91
294	00370-AV.CLOVIS AVELAR PIRES	2.529,91
295	00370-AV.CLOVIS AVELAR PIRES	2.529,91
295	00865-R.DOZE JD.CH.PINHEIROS	2.529,91
296	00863-R.ANTONIO NICCOLSI FILHO	2.529,91
296	02218-R.MARIANA JAQUETA SANTOS	2.529,91
297	00232-R.LOURENCO CASTANHO	2.529,91
297	00863-R.ANTONIO NICCOLSI FILHO	2.529,91
297	00864-R.MANUEL JOSE A.L.GIMENEZ	2.529,91
297	00865-R.DOZE JD.CH.PINHEIROS	2.529,91
298	00862-R.ROSA MARIA C.BASSETO	2.529,91
298	00864-R.MANUEL JOSE A.L.GIMENEZ	2.529,91
299	00863-R.ANTONIO NICCOLSI FILHO	2.529,91
299	02218-R.MARIANA JAQUETA SANTOS	2.529,91
300	00863-R.ANTONIO NICCOLSI FILHO	2.529,91
300	00864-R.MANUEL JOSE A.L.GIMENEZ	2.529,91
301	00862-R.ROSA MARIA C.BASSETO	2.529,91

PREFEITURA MUNICIPAL DE BOTUCATU
 PLANTA GENEALOGICA DE VALORES - LOTE PADRAO 10m X 25m
 SETOR 15 - MT.TF. = METRO DE TESTADA FICTICIA

QUADRA	LOGRADOUROS	VALOR MT.TF.
301	00864-R.MANUEL JOSE A.L.GIMENEZ	2.529,91
301	00864-R.MANUEL JOSE A.L.GIMENEZ	2.529,91
302	00852-R.QUATORZE JD.CH.PINHEIROS	2.529,91
302	02218-R.MARIANA JAQUETA SANTOS	2.529,91
303	02218-R.MARIANA JAQUETA SANTOS	2.529,91
304	00369-R.CARLOS GUADAGHINI	2.529,91
305	00862-R.ROSA MARIA C.BASSETO	2.529,91
306	00367-R.IZIDORO BERTAGLIA	2.529,91
306	00846-R.DOIS JD.CH.PINHEIROS	2.529,91
307	00890-R.DOIS JD.MONTE MOR	2.529,91
307	00891-R.TRES JD.MONTE MOR	2.529,91
308	00891-R.TRES JD.MONTE MOR	2.529,91
308	00892-R.FLAVIO RAFANELI	2.529,91
309	00892-R.FLAVIO RAFANELI	2.529,91
309	00893-R.JOSE LONGO	2.529,91
310	00893-R.JOSE LONGO	2.529,91
310	00894-R.ARLINDO DURANTE	2.529,91
311	00894-R.ARLINDO DURANTE	2.529,91
311	00895-R.HERMES FONSECA	2.529,91
312	00895-R.HERMES FONSECA	2.529,91
312	00896-AV.CLAUDIO FERREIRA CESARIO	2.529,91
313	00896-AV.CLAUDIO FERREIRA CESARIO	2.529,91
313	00897-R.DITO JD.MONTE MOR	2.529,91
314	00896-AV.CLAUDIO FERREIRA CESARIO	2.529,91
315	00897-R.DITO JD.MONTE MOR	2.529,91
315	00898-R.LEONILDA VAROLI FACONTI	2.529,91
315	00905-R.UM JD.MONTE MOR	2.529,91
316	00898-R.LEONILDA VAROLI FACONTI	2.529,91
316	00899-R.JOSE MARIA GODOY	2.529,91
316	00905-R.UM JD.MONTE MOR	2.529,91
317	00899-R.JOSE MARIA GODOY	2.529,91
317	00900-R.TULIO DAIUTO	2.529,91
318	00900-R.TULIO DAIUTO	2.529,91
318	00901-R.DOZE JD.MONTE MOR	2.529,91
319	00901-R.DOZE JD.MONTE MOR	2.529,91
319	00902-R.TREZE JD.MONTE MOR	2.529,91
320	00902-R.TREZE JD.MONTE MOR	2.529,91
320	00903-R.QUATORZE JD.MONTE MOR	2.529,91
321	00903-R.QUATORZE JD.MONTE MOR	2.529,91
321	00904-R.QUINZE JD.MONTE MOR	2.529,91
321	00905-R.UM JD.MONTE MOR	2.529,91
322	00903-R.TREZE JD.MONTE MOR	2.529,91
322	00903-R.QUATORZE JD.MONTE MOR	2.529,91
322	00904-R.QUINZE JD.MONTE MOR	2.529,91
323	00902-R.TREZE JD.MONTE MOR	2.529,91
323	00903-R.QUATORZE JD.MONTE MOR	2.529,91
324	00901-R.DOZE JD.MONTE MOR	2.529,91
324	00902-R.TREZE JD.MONTE MOR	2.529,91
324	00907-R.DEZESSEIS JD.MONTE MOR	2.529,91
325	00900-R.TULIO DAIUTO	2.529,91
325	00901-R.DOZE JD.MONTE MOR	2.529,91

PREFEITURA MUNICIPAL DE BOTUCATU
 PLANTA GEMERICA DE VALORES - LOTE PADRAO 10m X 25m
 SETOR 15 - MT.TF. - METRO DE TESTADA FICTICIA

QUADRA:	LOGRADOUROS	VALOR MT.TF.
326	00899-R.JOSE MARIA GODOY	2.529,91
326	00900-R.TULIO DAJUTO	2.529,91
327	00898-R.LEONILDA VAROLI FACONTI	2.529,91
327	00899-R.JOSE MARIA GODOY	2.529,91
327	00907-R.DEZESSEIS JD.MONTE MOR	2.529,91
328	00897-R.OLTO JD.MONTE MOR	2.529,91
328	00898-R.LEONILDA VAROLI FACONTI	2.529,91
329	00896-AV.CLAUDIO FERREIRA CESARIO	2.529,91
329	00897-R.OLTO JD.MONTE MOR	2.529,91
330	00895-R.HERMES FONSECA	2.529,91
330	00896-AV.CLAUDIO FERREIRA CESARIO	2.529,91
331	00894-R.ARLINDO DURANTE	2.529,91
331	00895-R.HERMES FONSECA	2.529,91
332	00893-R.JOSE LONGO	2.529,91
332	00894-R.ARLINDO DURANTE	2.529,91
333	00892-R.FLAVIO RAFANELI	2.529,91
333	00893-R.JOSE LONGO	2.529,91
334	00891-R.TRES JD.MONTE MOR	2.529,91
334	00892-R.FLAVIO RAFANELI	2.529,91
334	00893-R.JOSE LONGO	2.529,91
335	00889-ESTR.MUNIC.JD.MONTE MOR	2.529,91
335	00892-R.FLAVIO RAFANELI	2.529,91
335	00893-R.JOSE LONGO	2.529,91
336	00893-R.JOSE LONGO	2.529,91
336	00894-R.ARLINDO DURANTE	2.529,91
337	00894-R.ARLINDO DURANTE	2.529,91
337	00895-R.HERMES FONSECA	2.529,91
338	00895-R.HERMES FONSECA	2.529,91
338	00896-AV.CLAUDIO FERREIRA CESARIO	2.529,91
339	00896-AV.CLAUDIO FERREIRA CESARIO	2.529,91
339	00897-R.OLTO JD.MONTE MOR	2.529,91
340	00889-ESTR.MUNIC.JD.MONTE MOR	2.529,91
340	00898-R.DOIS JD.MONTE MOR	2.529,91
341	00891-R.TRES JD.MONTE MOR	2.529,91
342	00907-R.DEZESSEIS JD.MONTE MOR	2.529,91



PREFEITURA MUNICIPAL DE BOTUCATU

PLANTA GENEICA DE VALORES

1994

TABELA 16



PREFEITURA MUNICIPAL DE BOTUCATU
PLANTA GENEIRICA DE VALORES EDIFICACAO URBANA
TABELA 1a

SETOR	VALOR MINIMO P/M2. CONSTRUCAO
01.....	3.207,60
02.....	3.207,60
03.....	3.207,60
04.....	3.207,60
05.....	3.207,60
06.....	3.207,60
07.....	3.207,60
08.....	3.207,60
09.....	3.207,60
10.....	3.207,60
11.....	3.207,60
12.....	3.207,60
13.....	3.207,60
14.....	3.207,60
15.....	3.207,60

PREFEITURA MUNICIPAL DE BOTUCATU
PLANTA GENEIRICA DE VALORES IMOVEL RURAL
TABELA 1b

POR ALQUEIRE.....	67.701,74
POR HECTARE.....	27.949,42

